

**BALANCE DE SEGUIMIENTO AL SECTOR:
ECOLÓGICO
EN EL PLAN NACIONAL DE DESARROLLO
2010-2014**

© UNIVERSIDAD NACIONAL DE COLOMBIA

Junio 2014

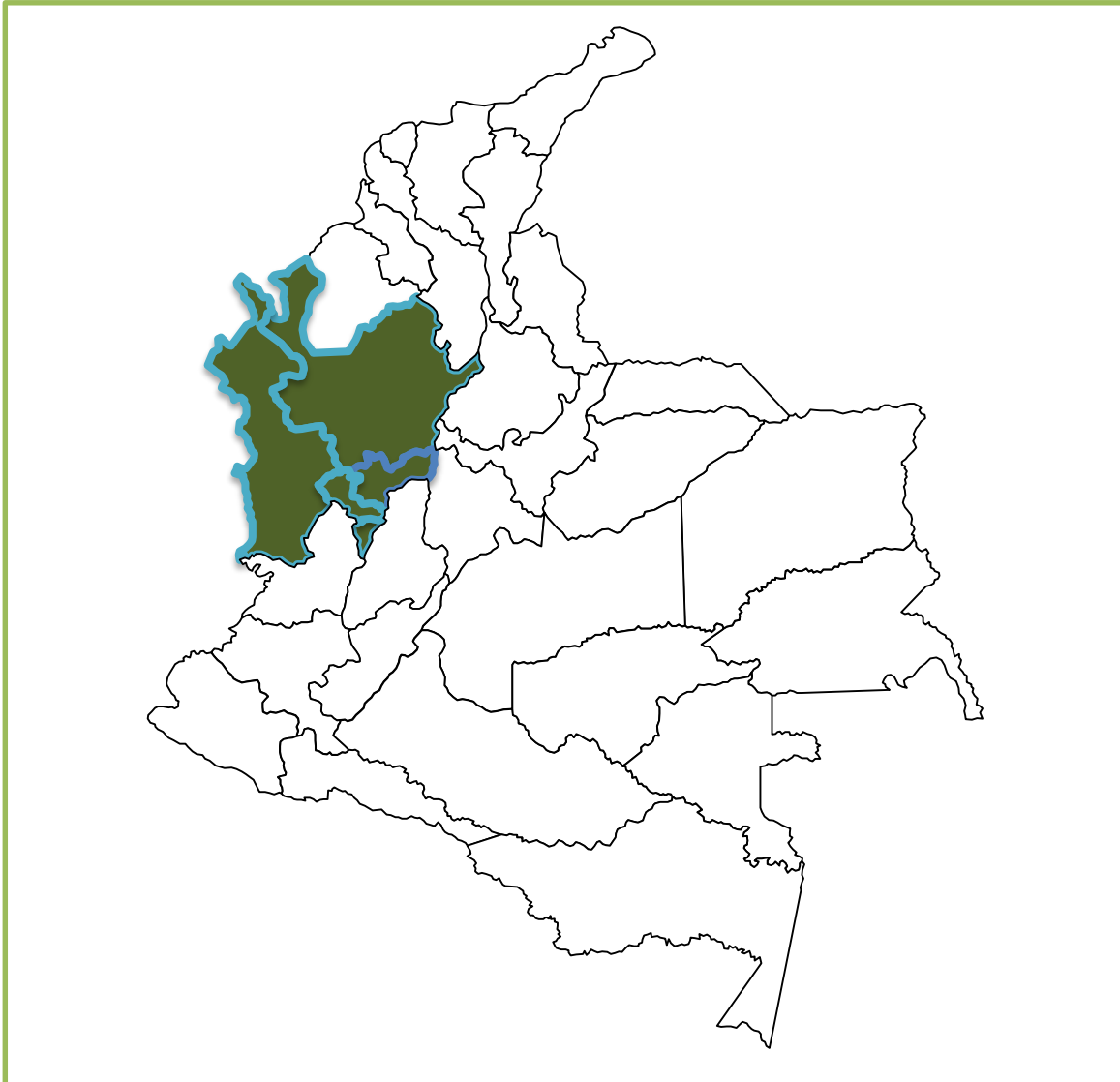
**ACOMPañAMIENTO ACADÉMICO PARA ANÁLISIS DEL BALANCE AL PLAN NACIONAL
DESARROLLO 2010-2014 Y PARA EL FORTALECIMIENTO DE LAS BASES DEL PLAN
NACIONAL DE DESARROLLO 2014-2018**

AGENDA

1. Metas e indicadores a nivel **Territorial**
2. Conclusiones
3. Referencias

1. METAS E INDICADORES DE LA REGIÓN

MAPA DE LA REGIÓN



1. METAS E INDICADORES DE LA REGIÓN

a 2013	Gestión integral del recurso hídrico	Gestión ambiental sectorial y urbana	Cambio climático	Gestión del riesgo de desastres
Risaralda		<p>1. Zona minera priorizada con explotación aurífera en la que se implementa la estrategia para el control de la explotación ilícita de minerales, con los criterios de intervención a través de la autorización ambiental.</p>	<p>Plan de adaptación para la reducción del riesgo y de la vulnerabilidad frente al cambio climático en Risaralda. En Formulación.</p>	<p>Con recursos del Fondo de Adaptación, Proyecto de rehabilitación de sistemas de acueducto y alcantarillado.</p>
		<p>2. Estaciones que reportan el cumplimiento de las normas de calidad del aire para material articulado</p>		

1. METAS E INDICADORES DE LA REGIÓN

A 2013	Gestión integral del recurso hídrico	Gestión ambiental sectorial y urbana	Cambio climático	Gestión del riesgo de desastres
Antioquía		<p>1. Zona minera priorizada con explotación aurífera en la que se implementa la estrategia para el control de la explotación ilícita de minerales, con los criterios de intervención a través de la autorización ambiental y la tradición de los pueblos.</p>		<p>1. Asistencia del MADS para la incorporación del riesgo en los Planes de Gestión Ambiental Regional PGAR, Cornare, Santuario Antioquia el 16 de Septiembre de 2013.</p>
				<p>2. Con recursos del Fondo de Adaptación, en vivienda construcción de 20 viviendas en Bello.</p>
		<p>2. Zona Minera Priorizada con operativos de decomiso, formalización y desarrollo de proyectos piloto para producción más limpia</p>		
<p>3. Estaciones que reportan el cumplimiento de las normas de calidad del aire para material articulado</p>	<p>5</p>			

1. METAS E INDICADORES DE LA REGIÓN

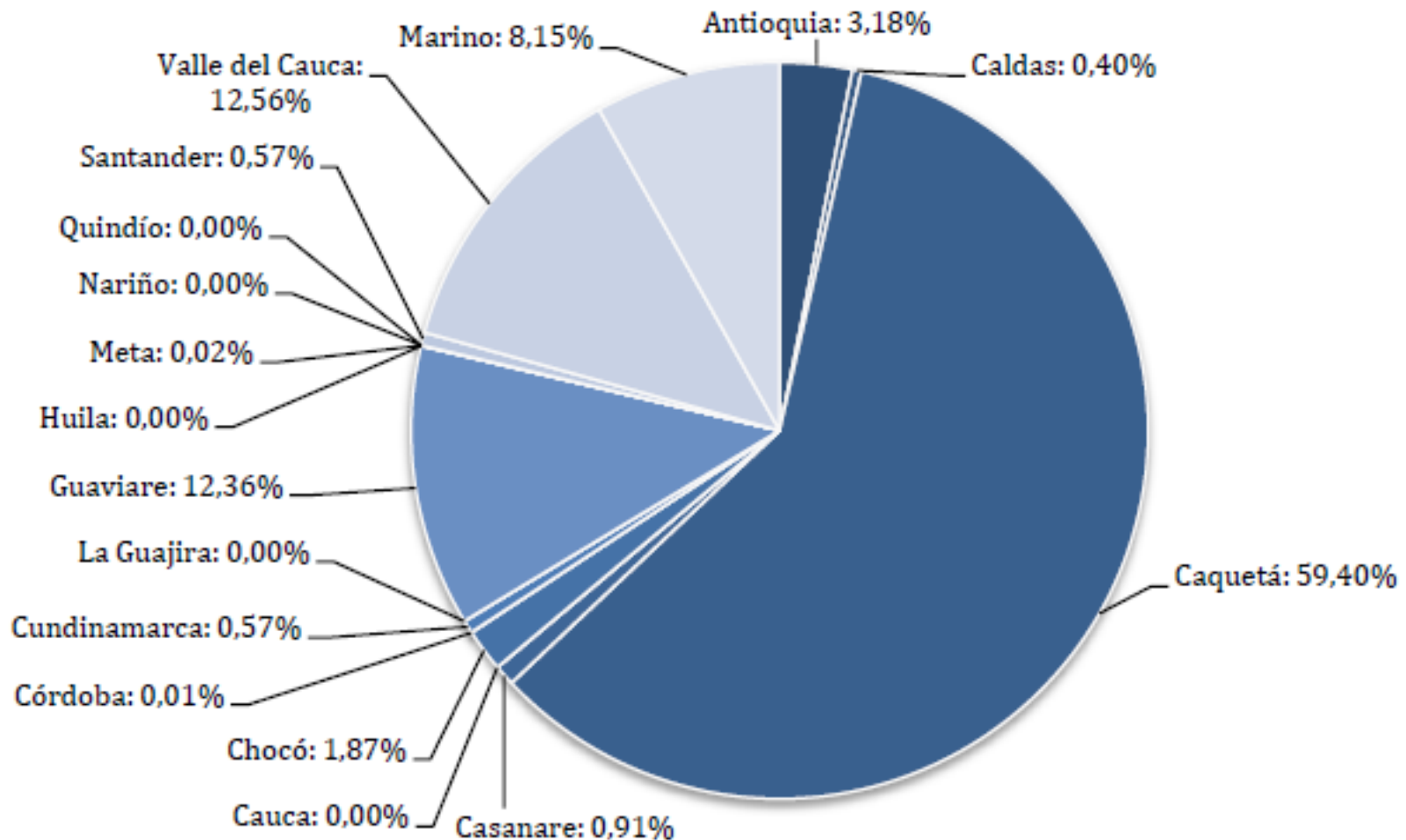
A 2013	Gestión integral del recurso hídrico	Gestión ambiental sectorial y urbana	Cambio climático	Gestión del riesgo de desastres
Caldas		<p>1. Zona minera priorizada con explotación aurífera en la que se implementa la estrategia para el control de la explotación ilícita de minerales, con los criterios de intervención a través de la autorización ambiental y la tradicionalidad de los pueblos.</p>		<p>Con recursos del Fondo de Adaptación, en transporte atención a punto crítico entre Ansermanuevo y La Virginia, así como el puente La Libertad-Fresno.</p>
		<p>2. . Estaciones que reportan el cumplimiento de las normas de calidad del aire para material articulado</p>		

1. METAS E INDICADORES DE LA REGIÓN

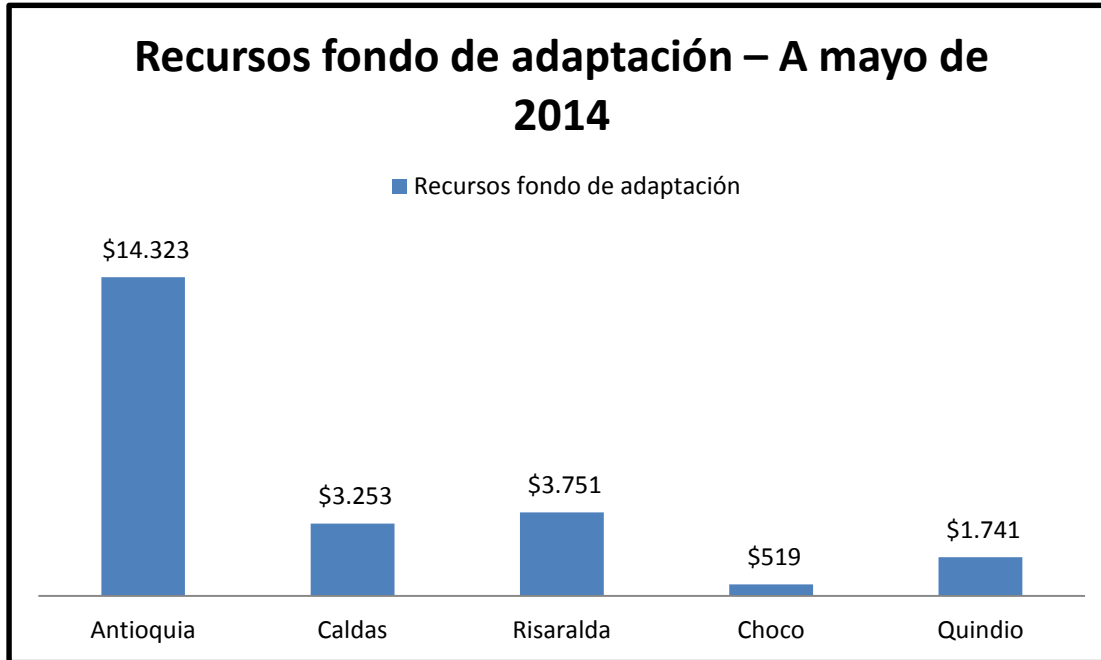
A 2013	Gestión integral del recurso hídrico	Gestión ambiental sectorial y urbana	Cambio climático	Gestión del riesgo de desastres
Choco	1. Áreas incorporadas al Sistema Nacional de Parques Nacionales, representan el	1. Zona minera priorizada con explotación aurífera en la que se implementa la estrategia para el control de la explotación ilícita de minerales, con los criterios de intervención a través de la valoración eco sistémica.		
		2. Zona Minera Priorizada con operativos de decomiso, formalización y desarrollo de proyectos piloto para producción más limpia.		
	2. Resolución 1847 de 2013, el Ministerio de Ambiente y Desarrollo Sostenible declaró, reservó, delimitó y alinderó el área correspondiente al Santuario de Fauna Acandí, Playón y Playona en el departamento de Chocó			

1. METAS E INDICADORES DE LA REGIÓN

AREAS DEL SISTEMA NACIONAL DE AREAS PROTEGIDAS



1. METAS E INDICADORES DE LA REGIÓN



El departamento de Antioquia encabeza los recursos del fondo de adaptación, seguido por Risaralda y posteriormente Caldas. El departamento que menos recursos ejecuto de este fondo fue el Choco

Fuente: SINERGIA

Fecha de consulta: Mayo de 2014

También es de resaltar que a través de este se han financiado la construcción o repotenciación de varias estaciones meteorológicas y estaciones hidrometeorológicas a lo largo de estos departamentos.

2. CONCLUSIONES

Antioquia adelanto y ejecuto desde los recursos del Fondo de Adaptación, la mayoría de estos, en relación con los demás departamentos de la región.

Todos los Departamentos de la región, se encuentran como zonas mineras priorizadas, por los diferentes mecanismos de licenciamiento y tramite ambiental.

De las áreas integradas al SINAP, se tienen que el Choco con 1,37% y Antioquia con 3,87%, en relación a nivel nacional, fueron los dos Departamentos que mas áreas fueron incorporadas al Sistema, encabezando

Los departamentos de Antioquia, Risaralda y Caldas tienen en funcionamiento estaciones que reportan el cumplimiento de las normas de calidad del aire para material articulado.

Sinergia, Departamento Nacional de Planeación,
Fecha de consulta Marzo 2013, Bogotá.

Fichas Territoriales de Planeación. Con corte a
2013. Departamento Nacional de Planeación

Balance Nacional del PND 2010-2014, Vigencia
2013, DNP, Bogotá.

Balance Territorial del PND 2010-2014, Vigencia
2013, DNP, Bogotá.

Grupo de Investigación BioGestión
Universidad Nacional de Colombia sede Bogotá

E-MAIL: ofcastellanosd@unal.edu.co
ldfloreze@unal.edu.co

Telefax. (+57-1) 316 50 00 Ext. 10730/10729

Web: www.biogestion.unal.edu.co