

**BALANCE DE SEGUIMIENTO AL SECTOR:
ECOLÓGICO
EN EL PLAN NACIONAL DE DESARROLLO
2010-2014**

© UNIVERSIDAD NACIONAL DE COLOMBIA

Agosto 2014

**ACOMPañAMIENTO ACADÉMICO PARA ANÁLISIS DEL BALANCE AL PLAN NACIONAL
DESARROLLO 2010-2014 Y PARA EL FORTALECIMIENTO DE LAS BASES DEL PLAN
NACIONAL DE DESARROLLO 2014-2018**

AGENDA

1. Metas e indicadores a nivel **Territorial**
2. Información Complementaria
3. Conclusiones
4. Referencias

REGLAS DE JUEGO

1

- Presentación de indicadores a nivel regional

2

- Aplicación de la Metodología Semáforo

3

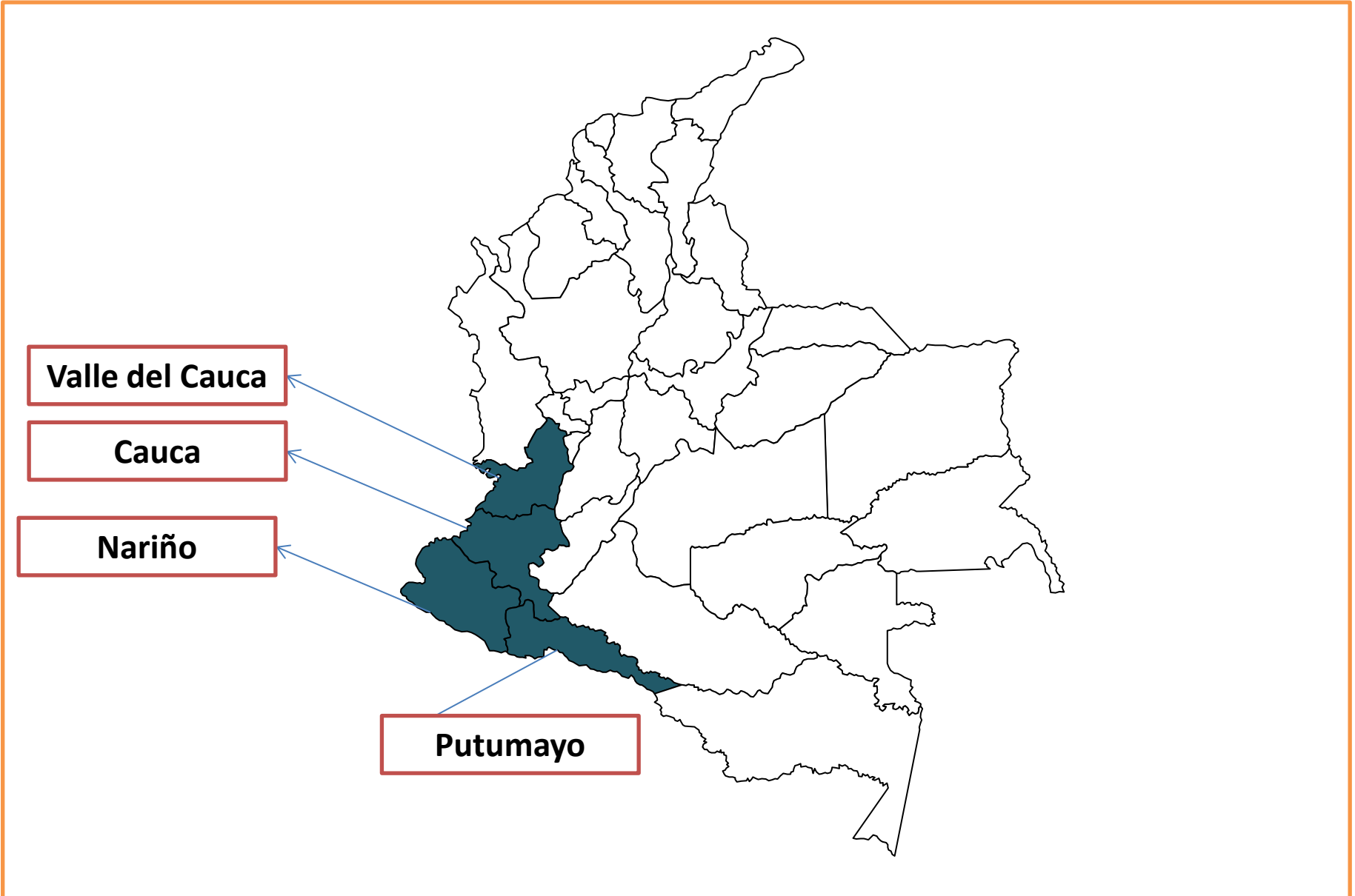
- Diligenciamiento de la Encuesta

4

- Diligenciamiento evaluación logística del foro

1. METAS E INDICADORES DE LA REGIÓN

MAPA DE LA REGIÓN



VALLE DEL CAUCA

Gestión ambiental compartida

Gestión del riesgo de desastres

Bio-diversidad
y sus servicios
eco sistémicos:

Áreas
incorporadas al
Sistema
Nacional de
Parques
Nacionales,
representan el
12,56% del
total nacional

Gestión integral del
recurso hídrico:

Macro cuenca del
Pacífico cuenta con el
proceso de diagnóstico y
línea de base, y se espera
que con recursos de la
cooperación francesa se
finalice el análisis
estratégico y los
lineamientos de
planificación en 2014.

Gestión ambiental
sectorial y urbana:

Zona minera
priorizada con
explotación aurífera
en la que se
implementa la
estrategia para el
control de la
explotación ilícita de
minerales, con los
criterios de
intervención a través
de la conservación y
valor eco sistémico..

Con recursos del
Fondo de
Adaptación, 2 obras
de rehabilitación en
el sistema de
acueducto y
alcantarillado de la
ciudad de Cali.

CAUCA

Gestión ambiental compartida

Gestión ambiental sectorial y urbana
Zona minera priorizada con explotación aurífera en la que se implementa la estrategia para el control de la explotación ilícita de minerales, con los criterios de intervención a través de la autorización ambiental, tradición en el Valle del Patía y en el alto Cauca, y valor ecosistémico.

Gestión del riesgo de desastres

Asistencia del MADS para la incorporación del riesgo en los Planes de Gestión Ambiental Regional PGAR.
Popayán 18 de septiembre de 2013.

NARIÑO

Gestión ambiental compartida

Gestión del riesgo de
desastres

Cambio Climático:

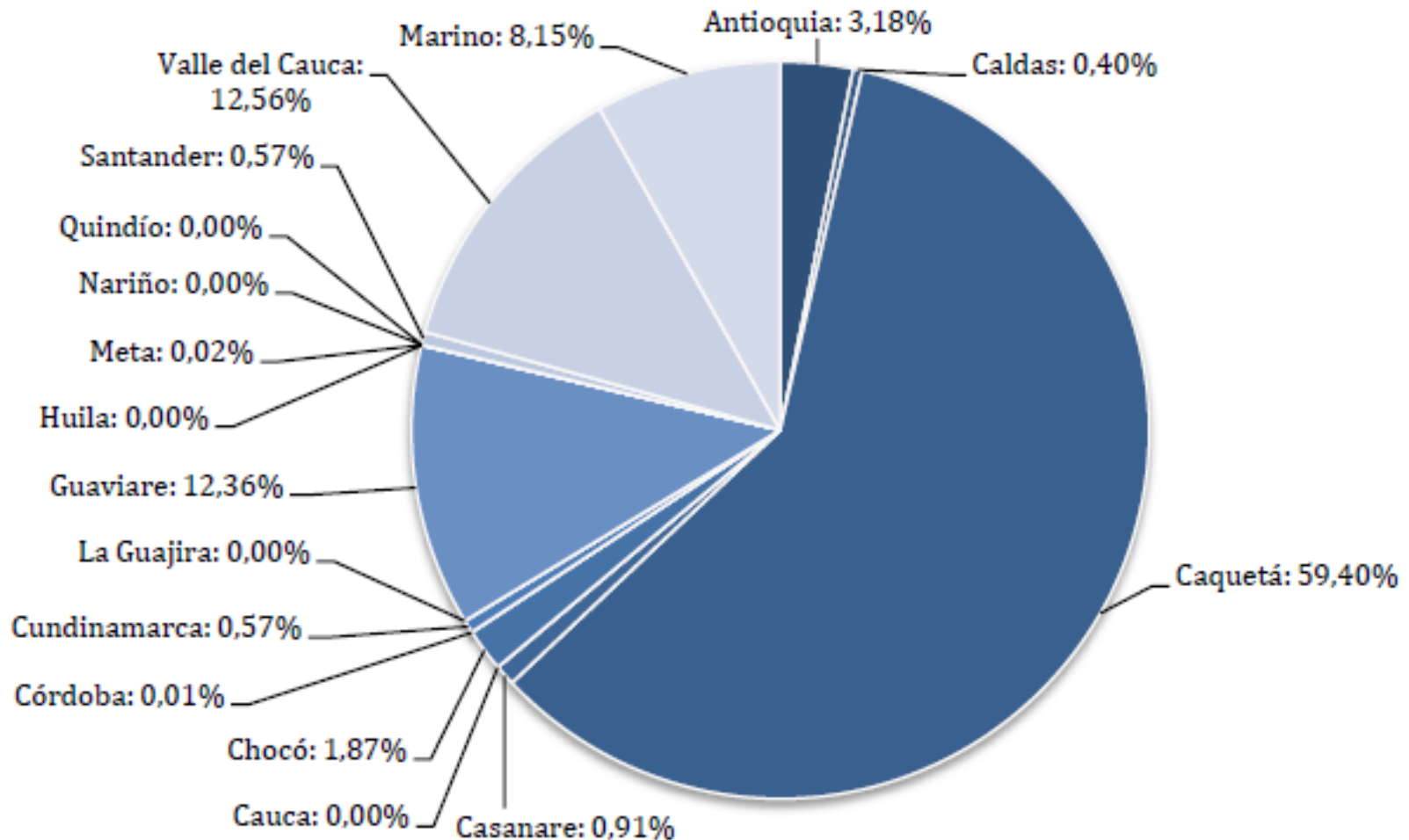
Plan de adaptación para
la reducción del riesgo y de
la vulnerabilidad frente al
cambio climático en Nariño.
En formulación

Gestión ambiental sectorial y
urbana

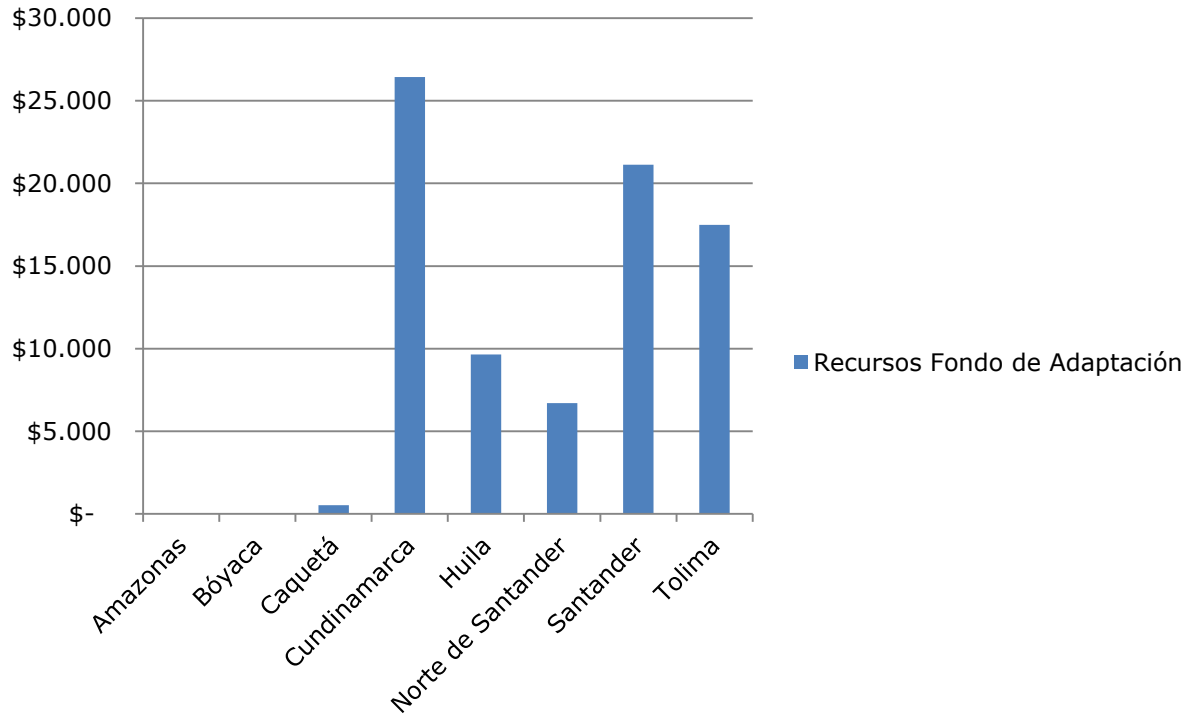
1. Zona Minera Priorizada con operativos de decomiso, formalización y desarrollo de proyectos piloto para producción más limpia.
2. Estaciones que reportan el cumplimiento de las normas de calidad del aire para material articulado

Asistencia del MADS para la
incorporación del riesgo en los
Planes de Gestión Ambiental
Regional PGAR. Corpo Nariño 15 de
Octubre de 2013.

AREAS DEL SISTEMA NACIONAL DE AREAS PROTEGIDAS



1. METAS E INDICADORES DE LA REGIÓN



El departamento de Cundinamarca encabeza los recursos del fondo de adaptación. El departamento que le sigue es el Casanare, no se reportan de este fondo ejecución para los otros departamentos.

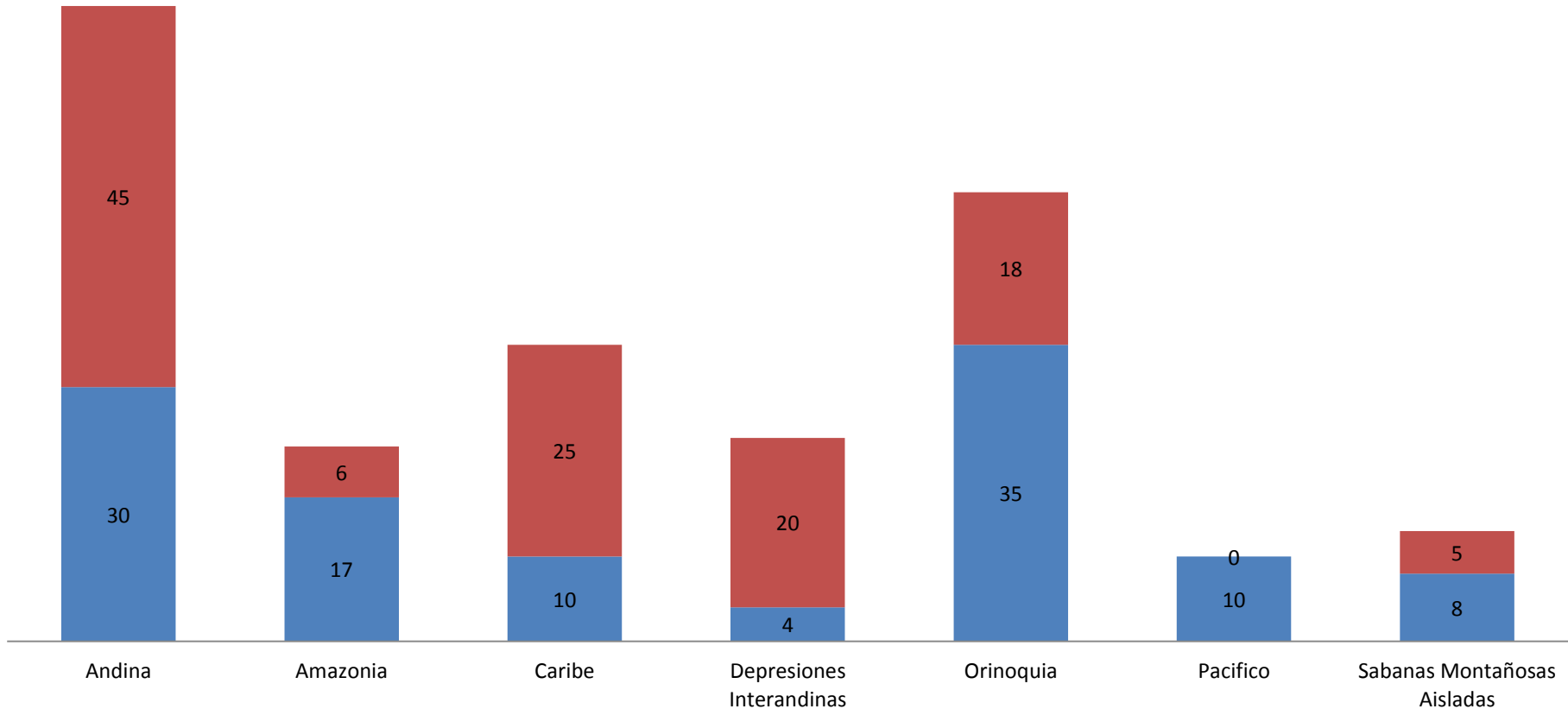
Fuente: SINERGIA

Fecha de consulta: Mayo de 2014

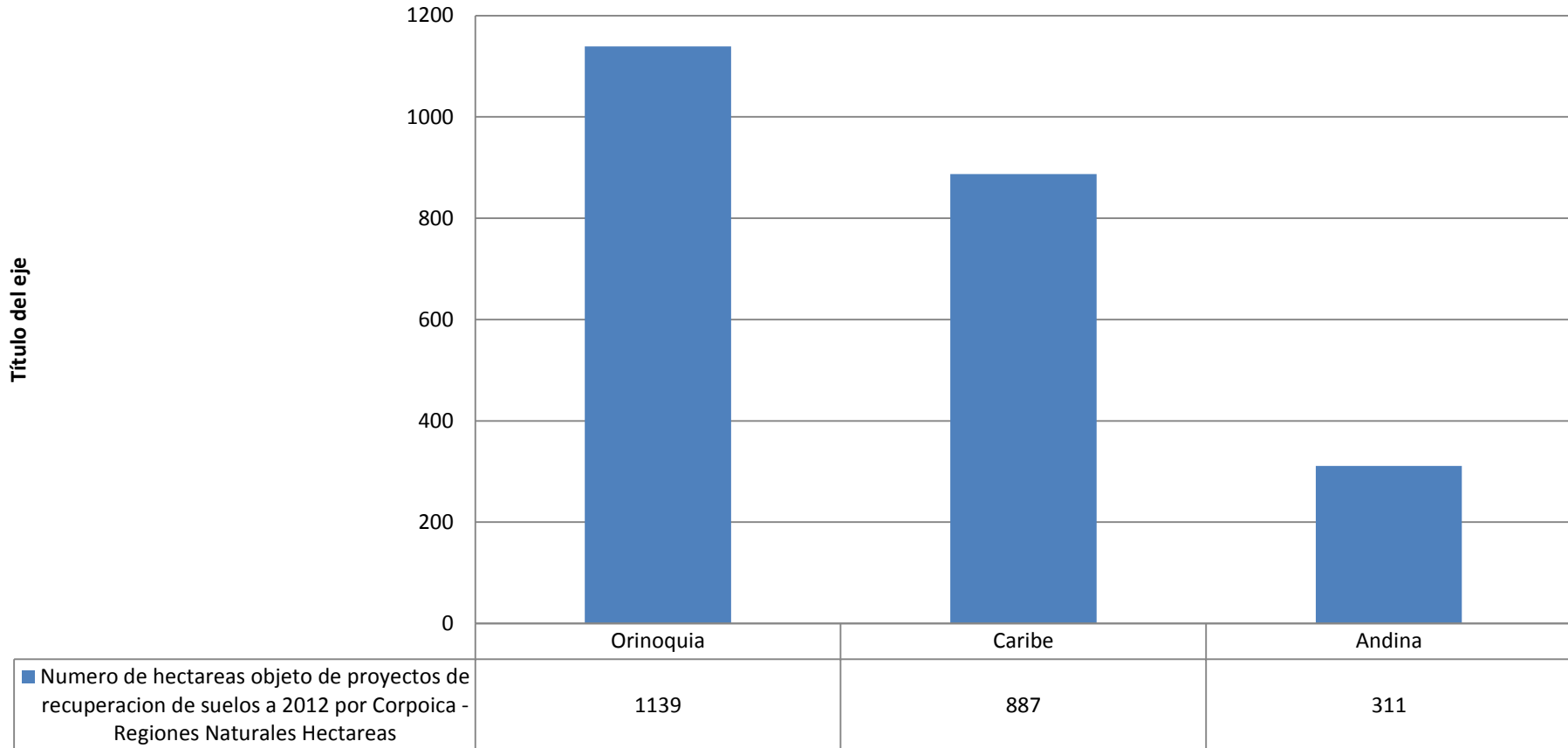
Es de resaltar que a través de este se han financiado la construcción o repotenciación de varias estaciones meteorológicas y estaciones hidrometeorológicas a lo largo de estos dos departamentos.

Porcentaje de tierras intervenidas intensamente y parcialmente en Colombia por región natural

■ Parcialmente ■ Intensamente



Número de hectáreas objeto de proyectos de recuperación de suelos a 2012 por Corpoica - Regiones Naturales Hectáreas



■ Numero de hectareas objeto de proyectos de recuperacion de suelos a 2012 por Corpoica - Regiones Naturales Hectareas

2. CONCLUSIONES

Se han adelantado grandes esfuerzos en la región para la actualización de las POMCAS, reportando 11 en toda la región.

Las 32.425 hectáreas por valor de \$359 millones en el Putumayo, las 232.048 hectáreas por valor de \$2.571 en el Cauca es y las Hectáreas asignadas al SINAP en el Departamento del Valle del Cauca, es un adelanto en las políticas de conservación planteadas en el plan.

También se han ejecutado recursos para la formulación de POMCAS en los departamentos de Cauca y Valle del Cauca por un valor de \$10.000 millones de pesos.

4. REFERENCIAS

Sinergia, Departamento Nacional de Planeación,
Fecha de consulta Marzo 2013, Bogotá.

Fichas Territoriales de Planeación. Con corte a
2013. Departamento Nacional de Planeación

Balance Nacional del PND 2010-2014, Vigencia
2013, DNP, Bogotá.

Balance Territorial del PND 2010-2014, Vigencia
2013, DNP, Bogotá.

Grupo de Investigación BioGestión
Universidad Nacional de Colombia sede Bogotá
E-MAIL: ofcastellanosd@unal.edu.co
ldfloreze@unal.edu.co
Telefax. (+57-1) 316 50 00 Ext. 10730/10729
Web: www.biogestion.unal.edu.co