

**BALANCE DE SEGUIMIENTO AL SECTOR:
ECOLÓGICO
EN EL PLAN NACIONAL DE DESARROLLO
2010-2014**

© UNIVERSIDAD NACIONAL DE COLOMBIA

Junio 2014

**ACOMPañAMIENTO ACADÉMICO PARA ANÁLISIS DEL BALANCE AL PLAN NACIONAL
DESARROLLO 2010-2014 Y PARA EL FORTALECIMIENTO DE LAS BASES DEL PLAN
NACIONAL DE DESARROLLO 2014-2018**

AGENDA

1. Metas e indicadores a nivel **Territorial**
2. Conclusiones
3. Información Complementaria
4. Referencias

1. METAS E INDICADORES DE LA REGION MAPA DE LA REGION

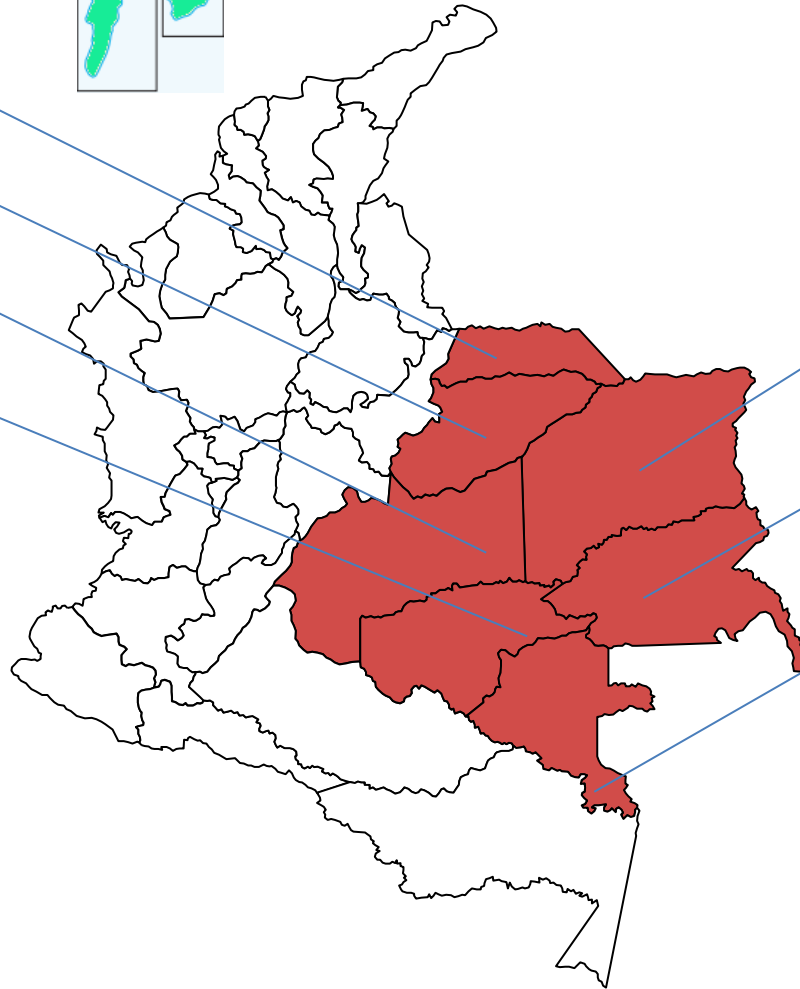


Arauca

Casanare

Meta

Guaviare



Vichada

Guainía

Vaupés

1. METAS E INDICADORES DE LA REGION

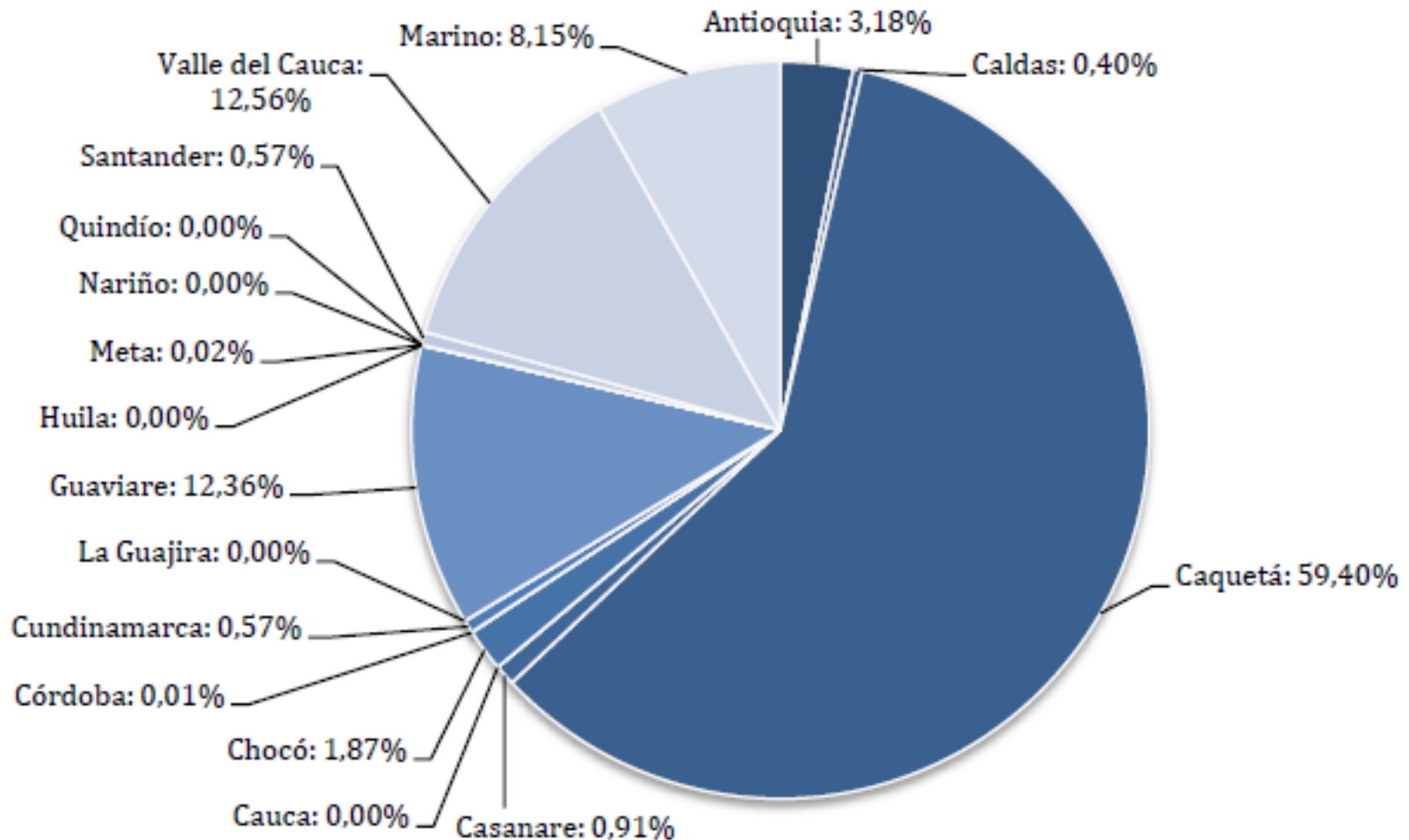
a 2013	Gestión ambiental compartida			Gestión del riesgo de desastres	Canasta energética	
	Bio-diversidad y sus servicios eco sistémicos	Gestión integral del recurso hídrico	Gestión ambiental sectorial y urbana	Cambio climático		
Meta	1.Áreas incorporadas al Sistema Nacional de Parques Nacionales, representan el 0,02% del total nacional			1.Plan de adaptación para la reducción del riesgo y de la vulnerabilidad frente al cambio climático en CorMacarena .En Formulación. 2.Plan departamental cambio climático del Meta. En Proceso de Iniciativa.	1. Asistencia del MADS para la incorporación del riesgo en los Planes de Gestión Ambiental Regional PGAR, CorMacarena, 1 de noviembre de 2013.	

1. METAS E INDICADORES DE LA REGION

a 2013	Gestión ambiental compartida				Gestión del riesgo de desastres	Canasta energética
REGIONES	Bio-diversidad y sus servicios ecosistémicos	Gestión integral del recurso hídrico	Gestión ambiental sectorial y urbana	Cambio climático		
Casanare	1. Áreas incorporadas al Sistema Nacional de Parques Nacionales, representan el 0,91% del total nacional				1. Asistencia del MADS para la incorporación del riesgo en los Planes de Gestión Ambiental Regional PGAR, CorpoOrinoquia, 6 de noviembre de 2013.	

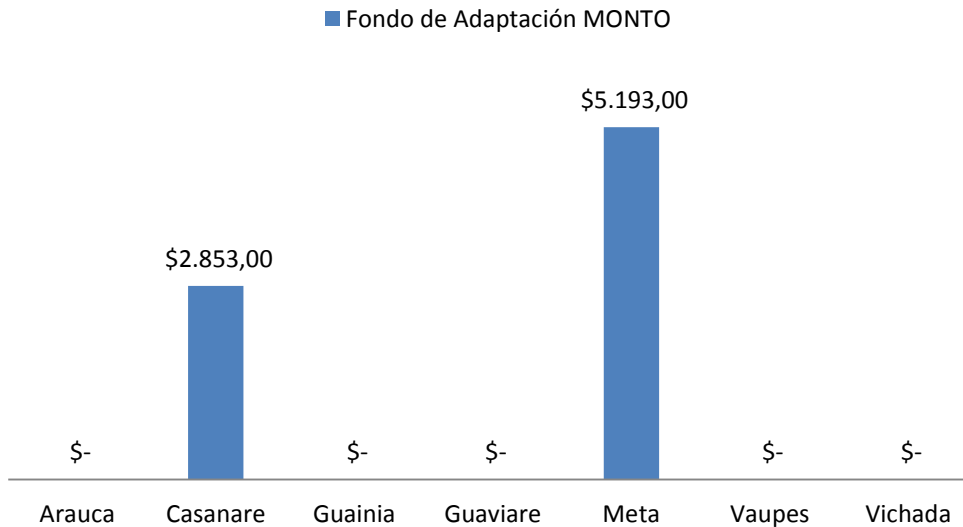
A 2013	Bio-diversidad y sus servicios eco sistémicos	Gestión integral del recurso hídrico	Gestión ambiental sectorial y urbana	Cambio climático
Guaviare	<p>1. Áreas incorporadas al Sistema Nacional de Parques Nacionales, representan el 12,36% del total nacional</p> <p>2. Propuesta de zonificación y ordenamiento ambiental socializadas según la ley 2 de 1959, Reserva forestal Amazonia, en conjunto con Caquetá y Huila, teniendo una participación de 5.033.972 hectáreas de las 12 millones de hectáreas zonificadas.</p> <p>3. Proyecto GEF Corazón de la Amazonia por valor de USD\$ 11.400.000.</p> <p>4. Ampliación del Parque Serranía de Chiribiquete</p>			<p>Plan de adaptación para la reducción del riesgo y de la vulnerabilidad frente al cambio climático en la jurisdicción de la CDA En Formulación.</p>

AREAS DEL SISTEMA NACIONAL DE AREAS PROTEGIDAS



1. METAS E INDICADORES REGION PACIFICO

Fondo de Adaptación MONTO



El departamento de Meta encabeza los recursos del fondo de adaptación. El departamento que le sigue es el Casanare, no se reportan de este fondo ejecución para los otros departamentos.

Fuente: SINERGIA

Fecha de consulta: Mayo de 2014

Es de resaltar que a través de este se han financiado la construcción o repotenciación de varias estaciones meteorológicas y estaciones hidrometeorológicas a lo largo de estos dos departamentos.

3. Información Complementaria

Sector
Agropecuario

- En 2012, la Evaluación Ambiental Estratégica, EAE regional para la Orinoquia, en los departamentos del Meta y Vichada (en la zona comprendida entre los ríos Meta y Guaviare)

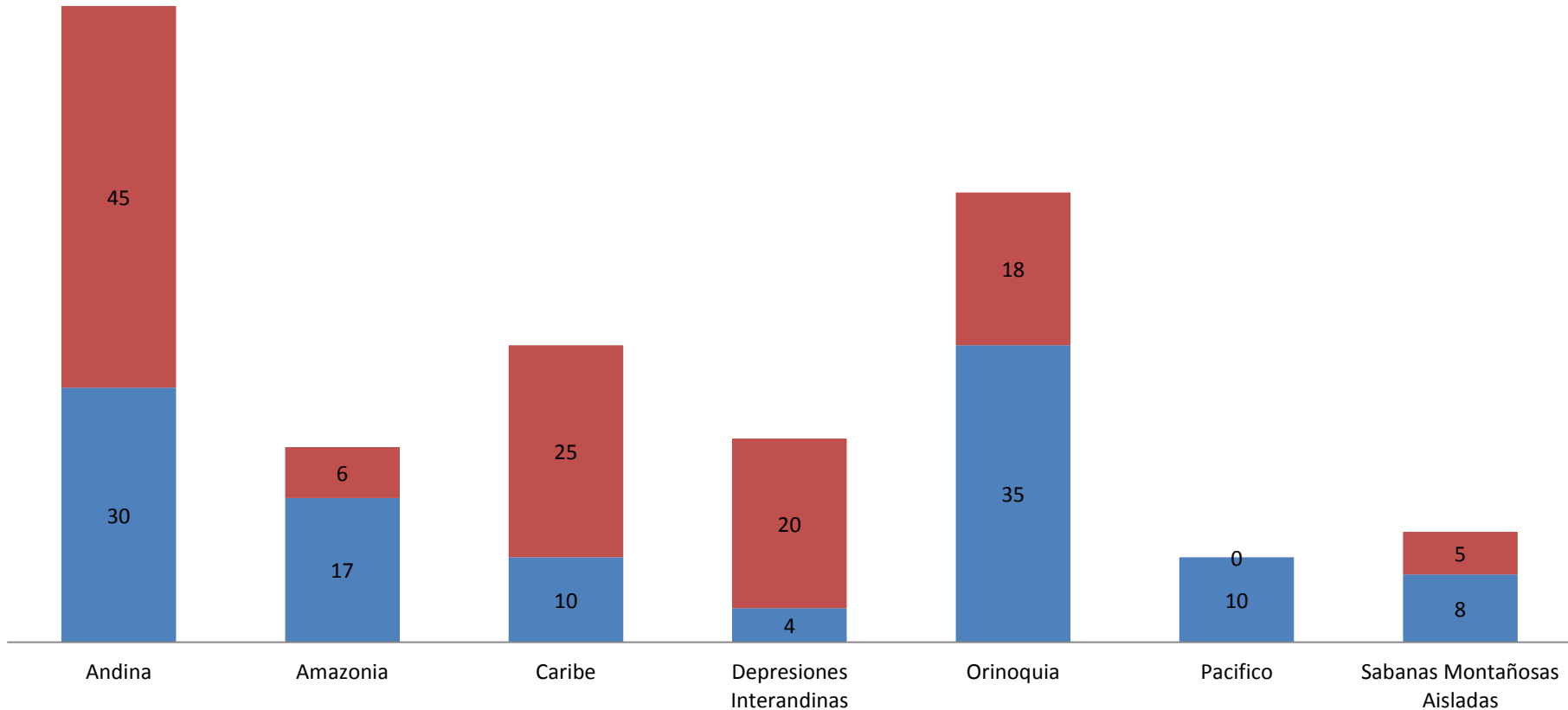
Sector Minero

- Agencia Nacional de Minería (ANM) mediante Resolución 045 de 2012 declaró y delimitó
- unas áreas estratégicas mineras en la Amazonia colombiana que incluye zonas de los
- departamentos de Vaupés, Guainía, Vichada y Amazonas

3. Información Complementaria

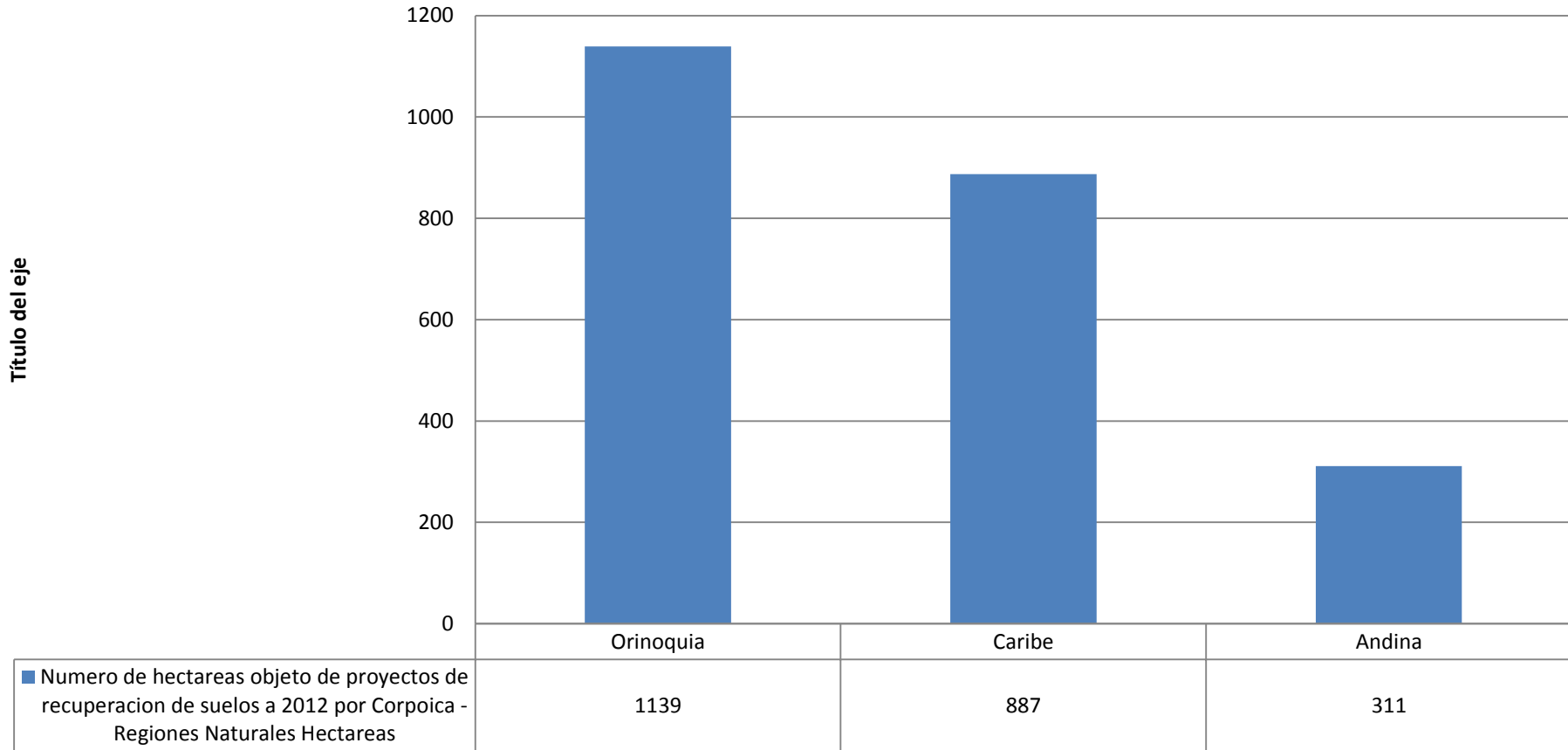
Porcentaje de tierras intervenidas intensamente y parcialmente en Colombia por región natural

■ Parcialmente ■ Intensamente



3. Información Complementaria

Número de hectáreas objeto de proyectos de recuperación de suelos a 2012 por Corpoica - Regiones Naturales Hectáreas



2. CONCLUSIONES

El Meta adelanto y ejecuto desde los recursos del Fondo de Adaptación, la mayoría de estos, en relación con los demás departamentos de la región.

De las áreas integradas al SINAP, se tienen que el Casanare con 12,37% y Casanare con el 0,91%, en relación a nivel nacional, fueron los dos Departamentos que mas áreas fueron incorporadas al Sistema. El meta solo reporta 0,2% en relacion con el nivel nacional

Laoria de departamentos de esta región, se encuentran como zonas mineras priorizadas, por los diferentes mecanismos de licenciamiento y tramite ambiental, bajo la resolución 045 de 2012.

Ningún Departamento informa del funcionamiento de estaciones que reporten el cumplimiento de las normas de calidad del aire para material articulado.

3. Referencias

Sinergia, Departamento Nacional de Planeación,
Fecha de consulta Marzo 2013, Bogotá.

Fichas Territoriales de Planeación. Con corte a
2013. Departamento Nacional de Planeación

Balance Nacional del PND 2010-2014, Vigencia
2013, DNP, Bogotá.

Balance Territorial del PND 2010-2014, Vigencia
2013, DNP, Bogotá.

Grupo de Investigación BioGestión
Universidad Nacional de Colombia sede Bogotá

E-MAIL: ofcastellanosd@unal.edu.co
ldfloreze@unal.edu.co

Telefax. (+57-1) 316 50 00 Ext. 10730/10729

Web: www.biogestion.unal.edu.co