

**BALANCE DE SEGUIMIENTO A LOS
SECTORES:
SOCIAL Y COMUNITARIO
EN PLAN NACIONAL DE DESARROLLO 2010-
2014**

CONTEXTO REGIONAL

Luz Deicy Florez Espinal

© UNIVERSIDAD NACIONAL DE COLOMBIA

Mayo 2014

**ACOMPañAMIENTO ACADÉMICO PARA ANÁLISIS DEL BALANCE AL PLAN NACIONAL
DESARROLLO 2010-2014 Y PARA EL FORTALECIMIENTO DE LAS BASES DEL PLAN
NACIONAL DE DESARROLLO 2014-2018**

AGENDA

1. Contexto
2. Metas e indicadores a nivel regional
3. Conclusiones
4. Referencias

1. Contexto

Representaciones y Grupos Poblacionales

LEY 152 DE 1994

1. Profesionales
2. Campesinos
3. Empleados
4. Obreros
5. Asociaciones comunitarias
6. Trabajadores Independientes e Informales

REPRESENTADOS ACTUALMENTE

1. Personas con discapacidad
2. Cooperativas
3. Campesinos
4. Trabajadores - Sindicatos

GRUPOS POBLACIONALES PARA EL ANALISIS DEL PND 2010-2014

1. Cooperativas
2. Profesionales
3. Empleados y Obreros
4. Trabajadores independientes e informales
5. Campesinos
6. Personas con discapacidad

2. Metas e Indicadores a Nivel Regional

2.1. Distribución de Regiones

REGIÓN 1	REGIÓN 2	REGIÓN 3	REGIÓN 4	REGIÓN 5
<p>La Guajira Magdalena César Bolívar Sucre Córdoba San Andrés Atlántico</p>	<p>Valle del Cauca Nariño Cauca Putumayo</p>	<p>Risaralda Antioquia Caldas Quindío Chocó</p>	<p>Meta Casanare Vichada Arauca Guainía Guaviare Vaupés</p>	<p>Cundinamarca Santander Norte de Santander Boyacá Tolima Huila Caquetá Amazonas</p>

2. Metas e Indicadores a Nivel Regional

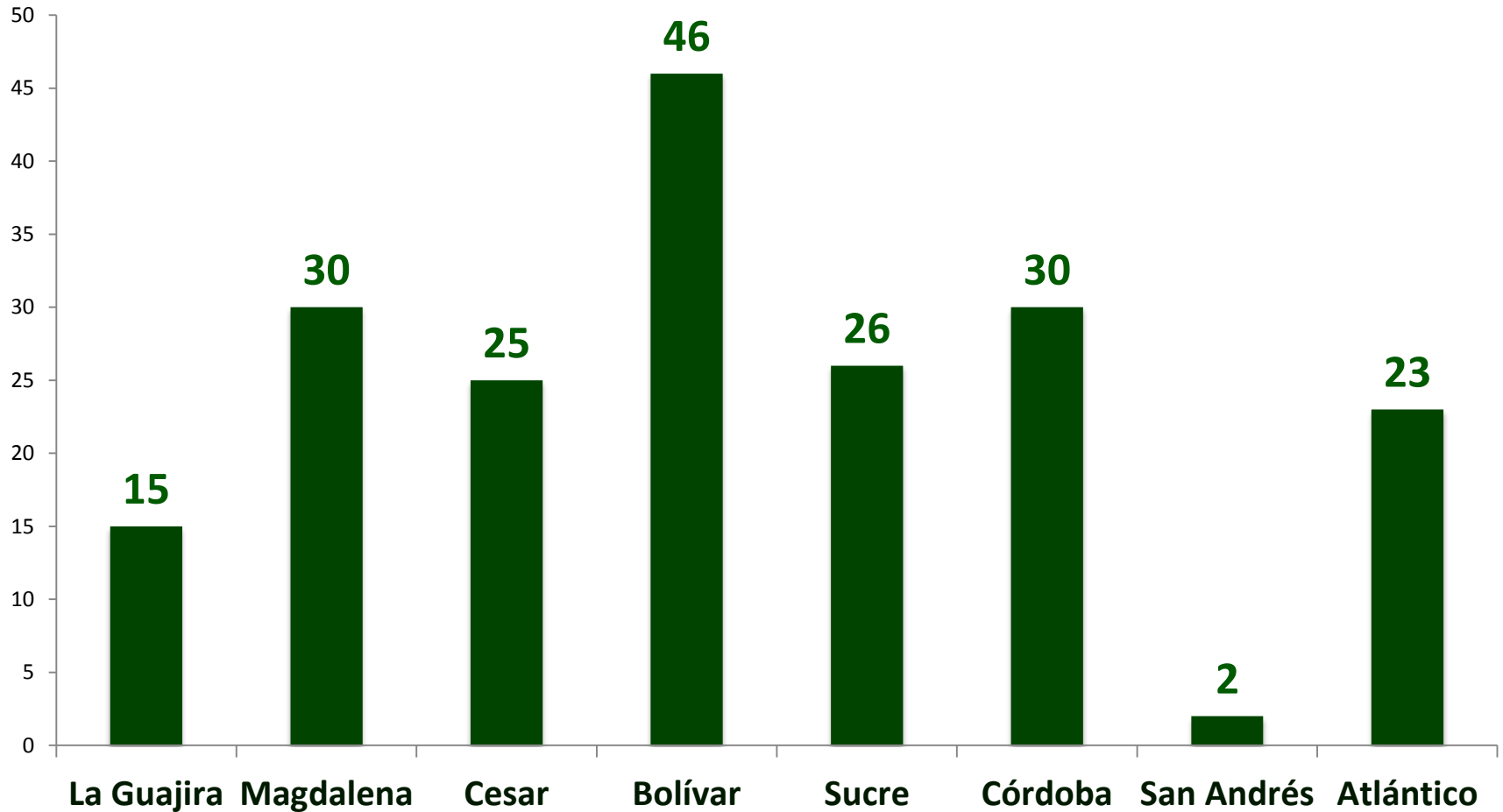
2.2. Fichas Territoriales

GRUPO POBLACIONAL	INDICADORES ANALIZADOS
Población en general	<ul style="list-style-type: none"> ● Número de municipios ● Población Total ● Índice de Calidad de Vida
Cooperativas	<i>No hay indicadores en las Fichas Territoriales</i>
Profesionales	<i>No hay indicadores en las Fichas Territoriales</i>
Empleados y Obreros	<ul style="list-style-type: none"> ● Tasa de desempleo
Trabajadores independientes e informales	<ul style="list-style-type: none"> ● Tasa de informalidad ● Informales
Campesinos	<ul style="list-style-type: none"> ● Total Superficie (hectáreas) ● Cultivos permanentes (hectáreas)
Personas con discapacidad	<i>No hay indicadores en las Fichas Territoriales</i>

2. Metas e Indicadores a Nivel Regional

2.3. Seguimiento (1/7)

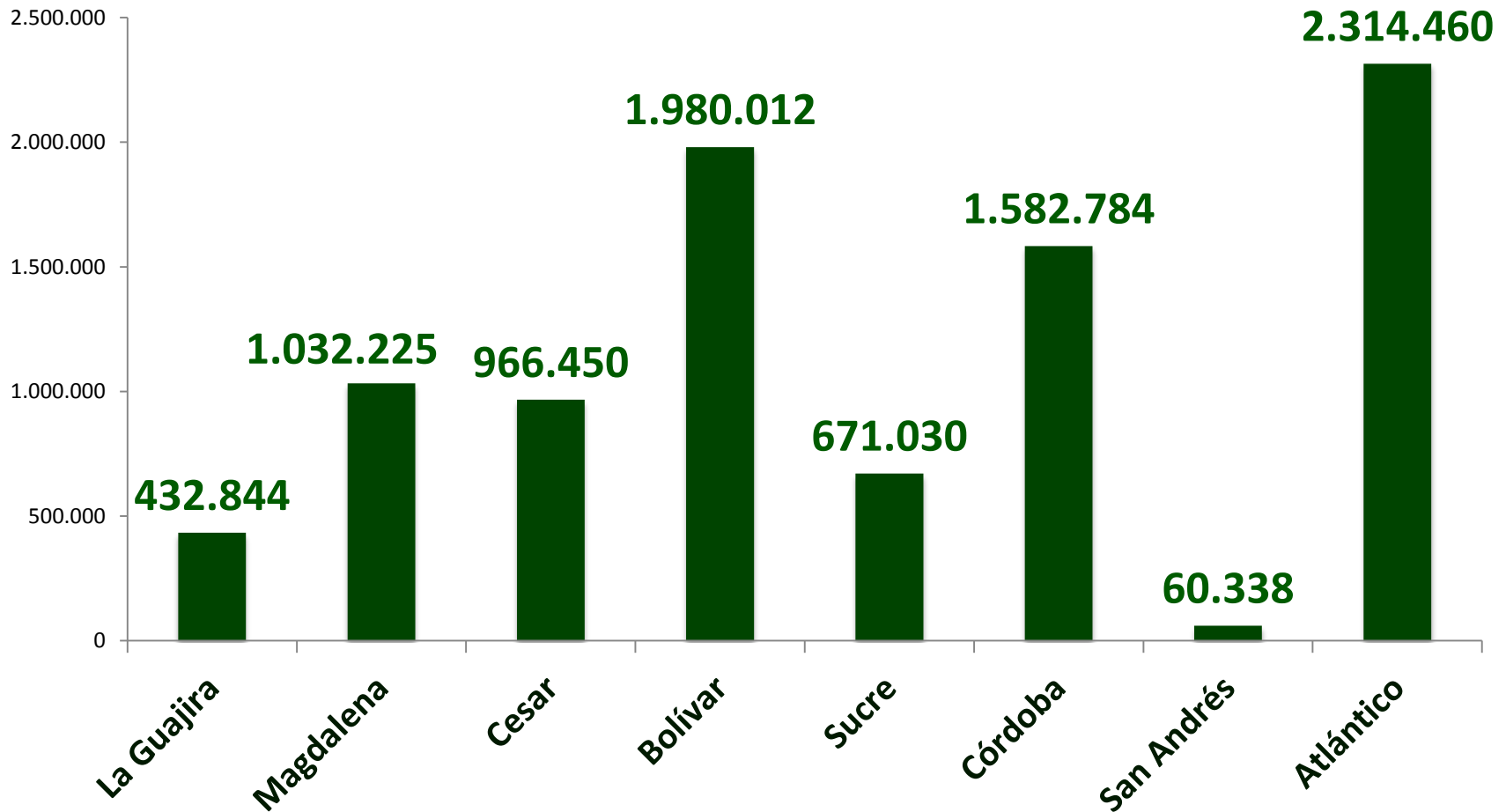
Número de municipios por departamento



2. Metas e Indicadores a Nivel Regional

2.3. Seguimiento (2/7)

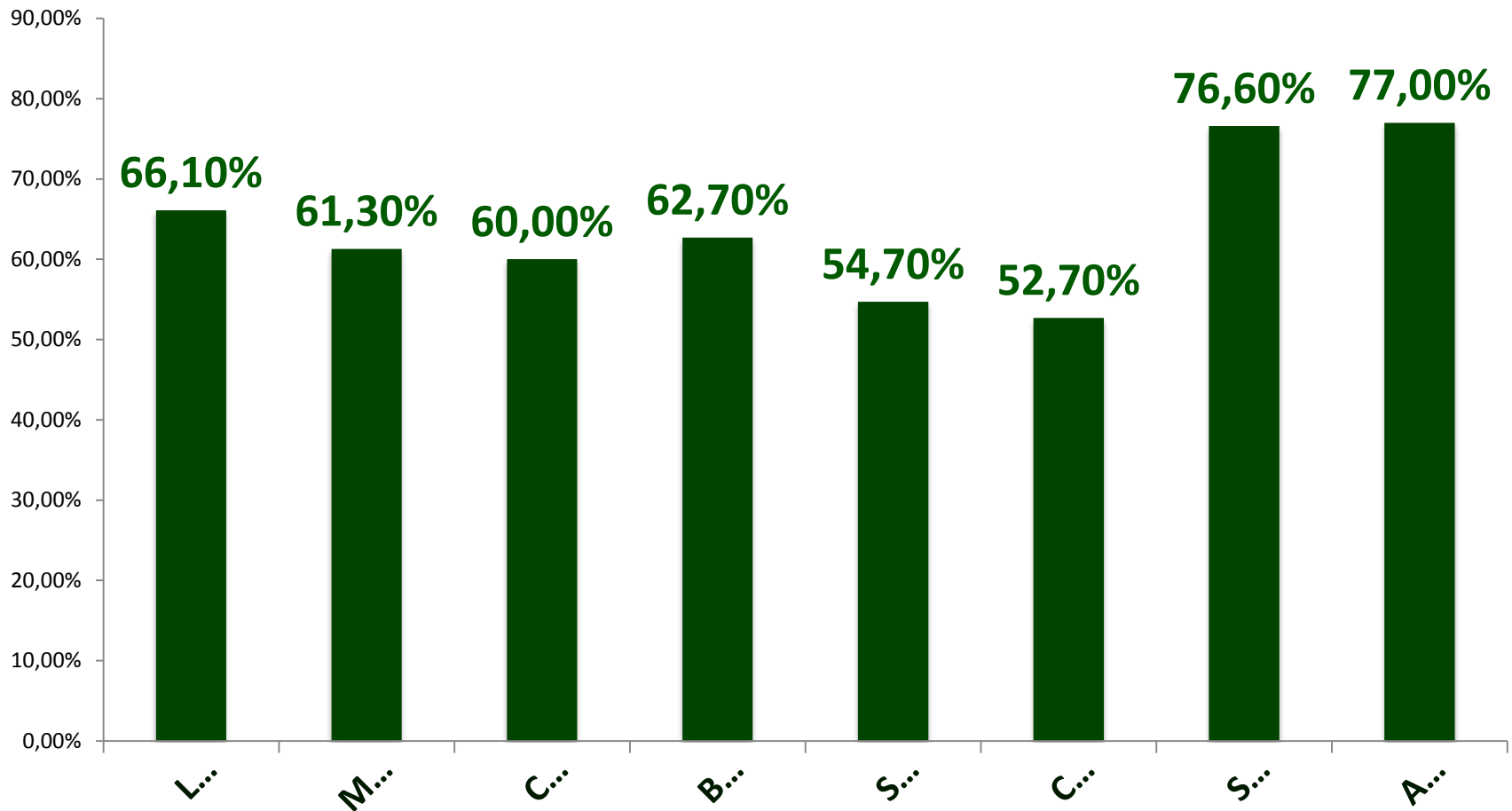
Número de población por departamento



2. Metas e Indicadores a Nivel Regional

2.3. Seguimiento (3/7)

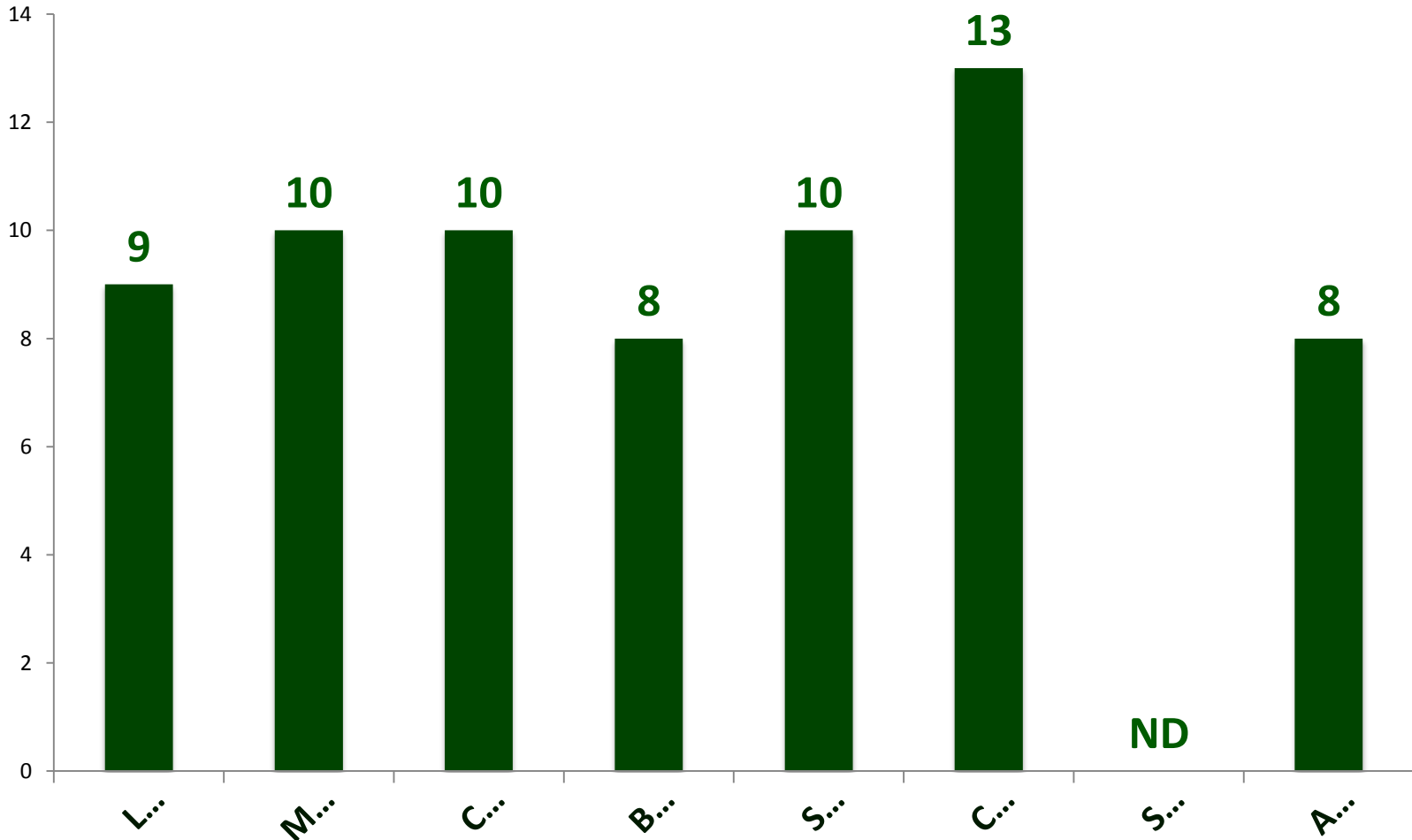
Índice de Calidad de Vida por departamento



2. Metas e Indicadores a Nivel Regional

2.3. Seguimiento (4/7)

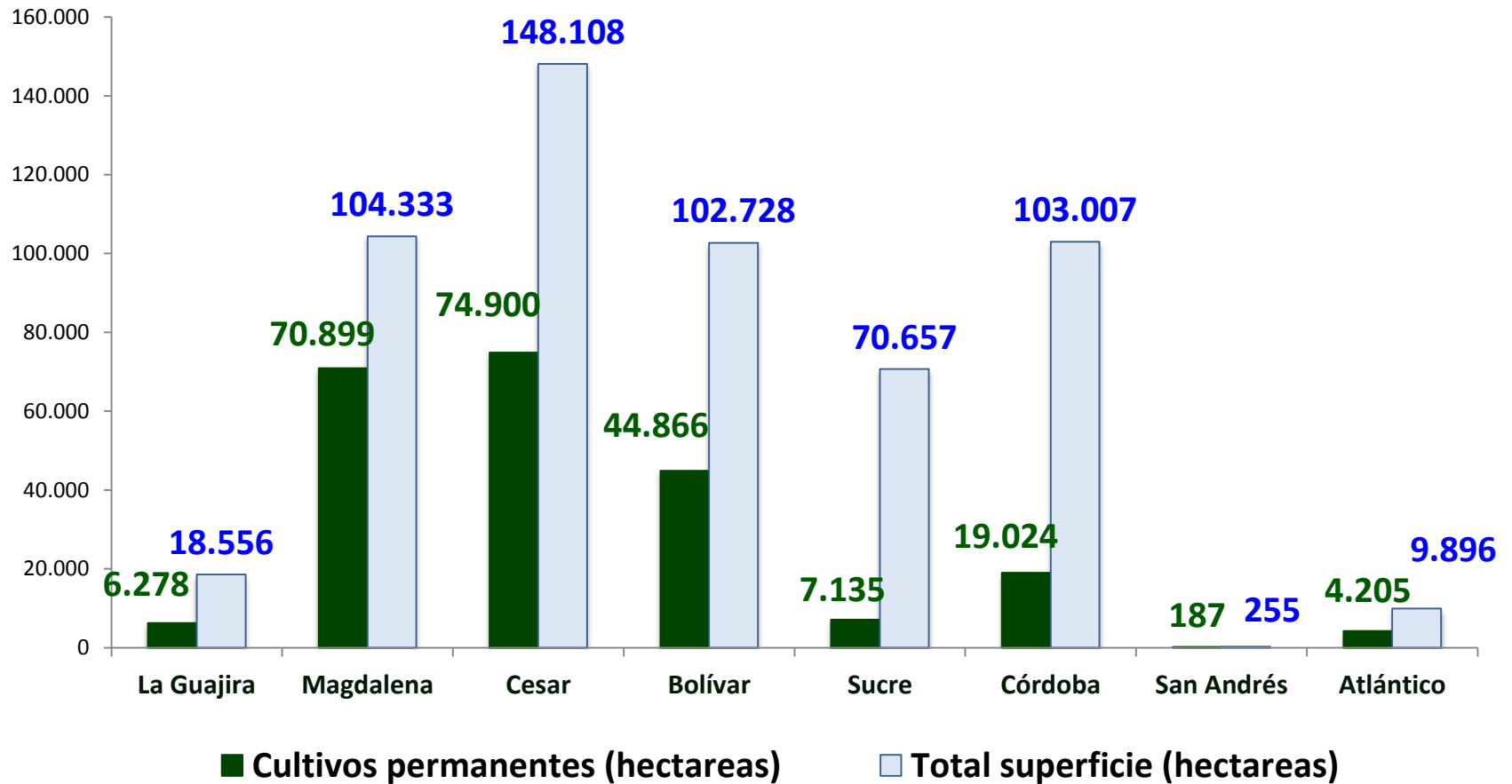
Tasa de Desempleo por departamento



2. Metas e Indicadores a Nivel Regional

2.3. Seguimiento (5/7)

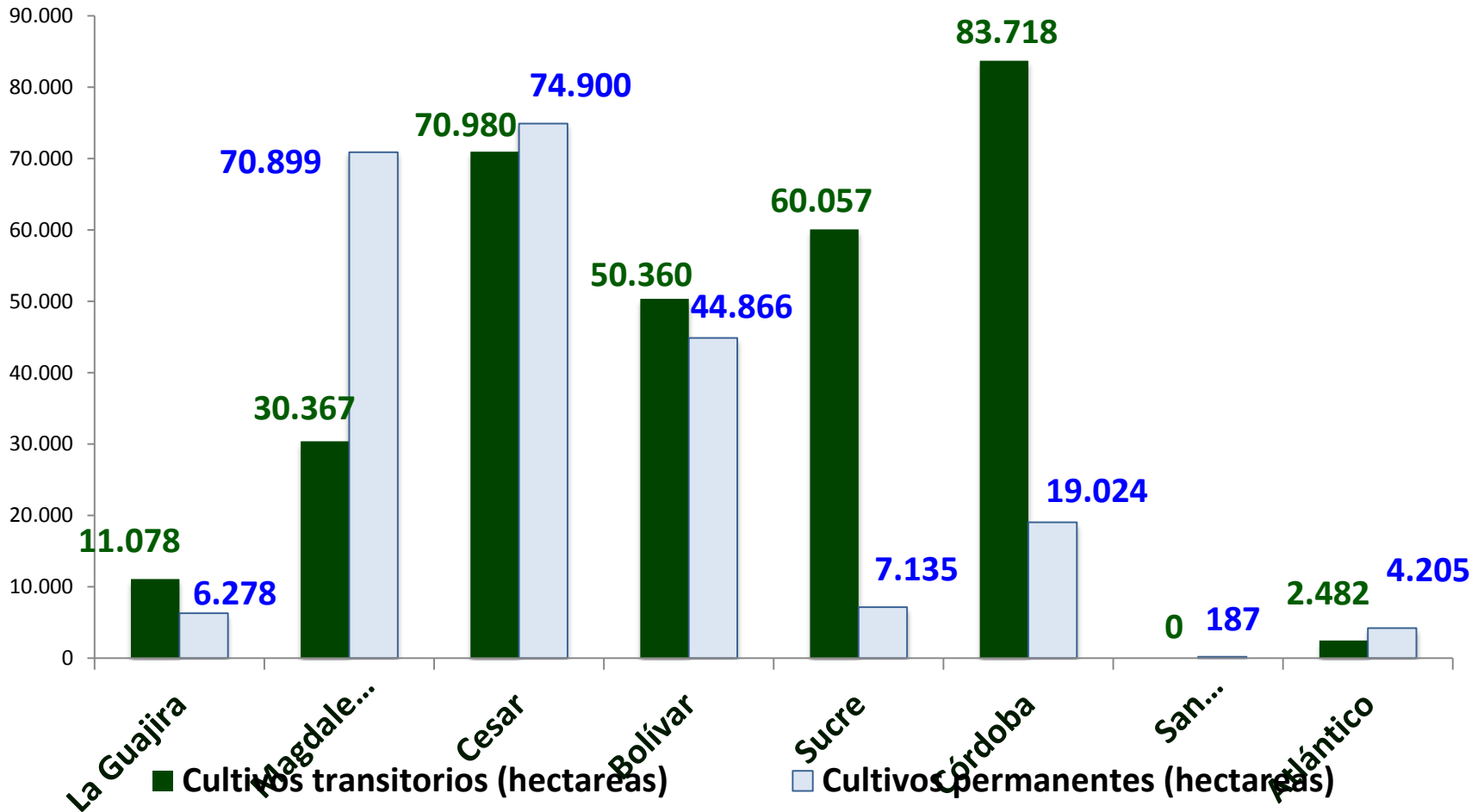
Número de hectáreas de superficie y de cultivos permanentes por departamento



2. Metas e Indicadores a Nivel Regional

2.3. Seguimiento (6/7)

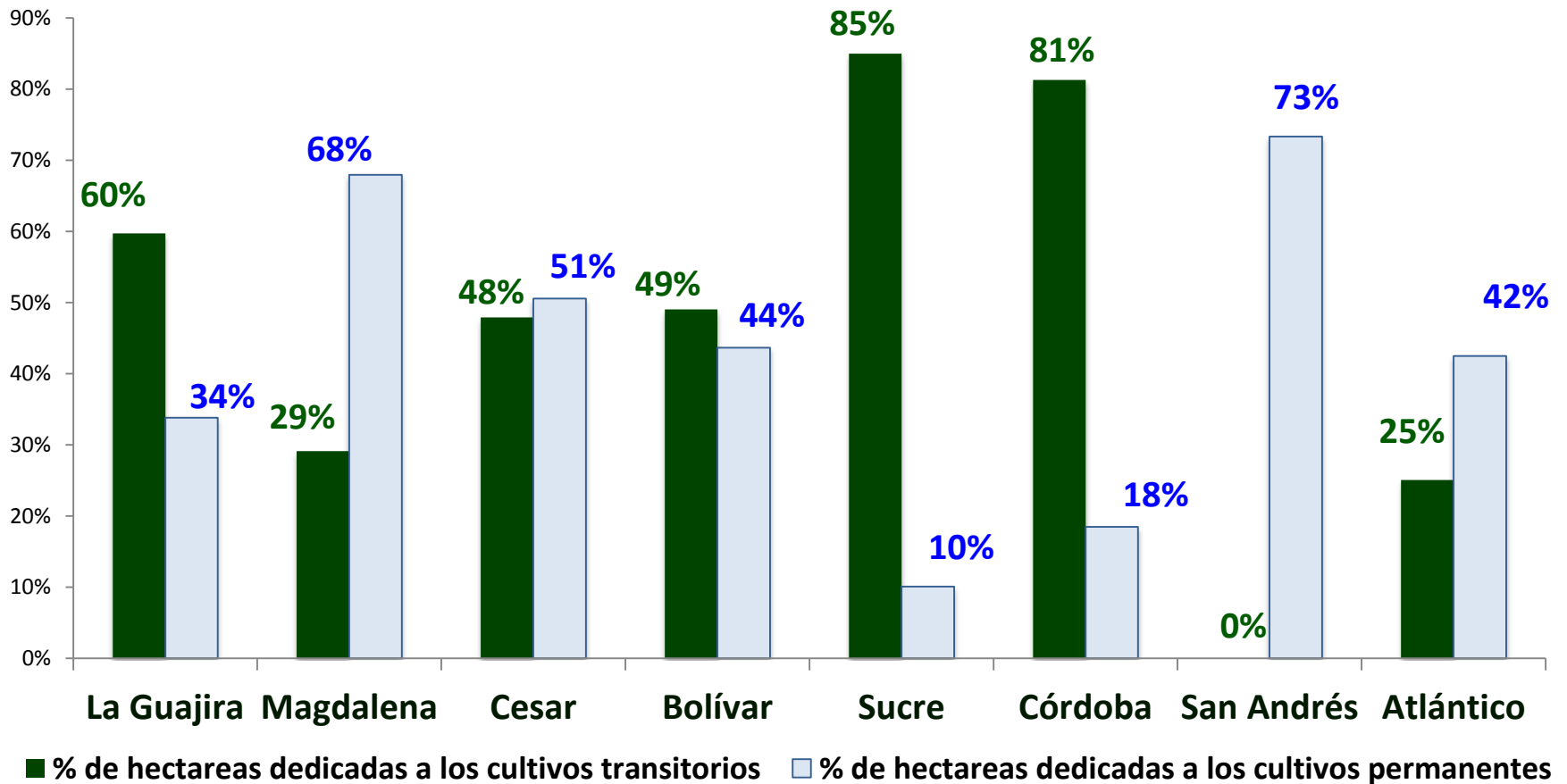
Número de hectáreas de cultivos permanentes y cultivos transitorios por departamento



2. Metas e Indicadores a Nivel Regional

2.3. Seguimiento (6/7)

Porcentaje de hectáreas de cultivos permanentes y cultivos transitorios por departamento



2. Metas e Indicadores a Nivel Regional

2.4. Conclusión (1/2)

GRUPO POBLACIONAL	La Guajira, Magdalena, César, Bolívar, Sucre, Córdoba, San Andrés, Atlántico
POBLACIÓN EN GENERAL	•Promedio departamental del Índice de calidad de vida: 50%

2. Metas e Indicadores a Nivel Regional

2.4. Conclusión (2/2)

GRUPO POBLACIONAL	La Guajira, Magdalena, César, Bolívar, Sucre, Córdoba, San Andrés, Atlántico
Cooperativas	ND
Profesionales	ND
Empleados y Obreros	•Tasa de desempleo promedio de 10
Trabajadores independientes e informales	ND
Campesinos	•Promedio de porcentaje de hectáreas dedicadas al cultivo permanente 41%
Personas con discapacidad	ND

2. Metas e Indicadores a Nivel Regional

2.5. Contratos Plan

CONTRATOS PLAN

Contrato Plan Atrato-Gran Darién

Contrato Plan Departamento de Boyacá

Contrato Plan Sur del Departamento del Tolima

Contrato Plan Departamento de Nariño

Contrato Plan Plan Norte del Cauca

Contrato Plan Departamento de Arauca

Contrato Plan Departamento de Santander

- **La región no cuenta con un contrato plan.**
- **Córdoba hace parte del Contrato Plan Atrato-Gran Darién.**
- **Eje central:
Superación de la pobreza extrema en la región Atrato-Gran Darién, mediante desarrollo productivo, social, vivienda, servicios públicos y conectividad**

3. Conclusiones (1/2)

- Los sectores Social y Comunitario se destacan dentro del PND 2010-2014
-
- Algunos indicadores registran indicadores con atrasos desde Sinergia
-
- El Gobierno Nacional ha priorizado ciertos grupos poblacionales

3. Conclusiones (2/2)

- Ha mejorado la calidad de vida de la sociedad colombiana en su conjunto
-
- No hay indicadores de seguimiento para grupos poblacionales como cooperativas y personas con discapacidad

5. Referencias

- Fichas territoriales de planeación
- Sinergia
- Banco de la República
- Informes DNP
- Plan Nacional de Desarrollo

Grupo de Investigación BioGestión
Universidad Nacional de Colombia sede Bogotá

E-MAIL: ofcastellanosd@unal.edu.co
ldfloreze@unal.edu.co

Telefax. (+57-1) 316 50 00 Ext. 10730/10729

Web: www.biogestion.unal.edu.co

1. METODOLOGIA

IDENTIFICACIÓN DEL SECTOR LEY 152 DE 1994

