

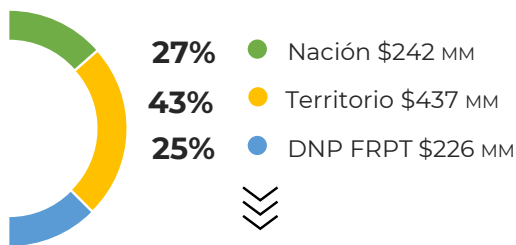
# Pacto ATLÁNTICO

## Ficha trimestral - marzo 2024



### Inversión indicativa

**\$ 905** Mil millones



**\$ 760** MM

**Comprometidos**

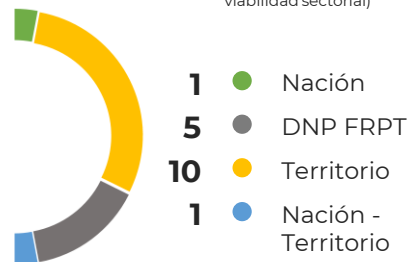
**84%**  
Avance consolidado

### Proyectos priorizados

**17** proyectos



Proyectos no iniciados  
(en proceso de estructuración o viabilidad sectorial)





## Pacto Territorial Atlántico

17/03/2021 Fecha suscripción	3 Plazo en años	17/03/2024 Fecha de Terminación	0 Meses para vencimiento	100% % Tiempo Transcurrido
17 Total Proyectos		\$904,906 Valor Indicativo (Millones)		
\$467,710 Aporte indicativo nación (Millones)	\$437,196 Aporte indicativo territorio (Millones)	\$0 Aporte indicativo otros (Millones)		

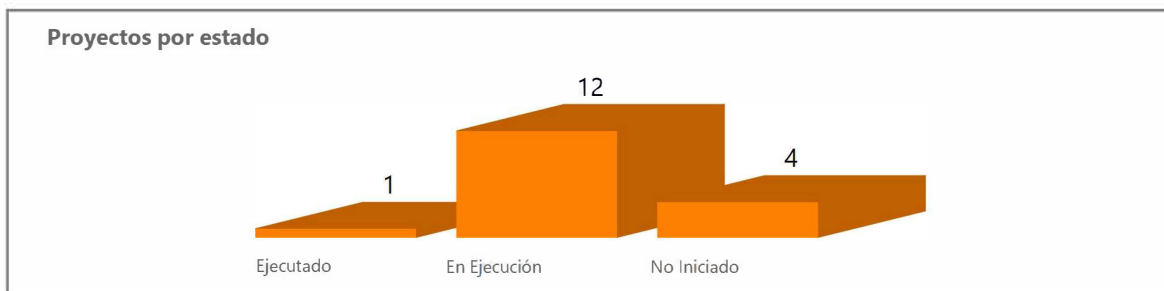
### Presupuesto Indicativo por Sectores de Inversión (Millones)

Sector de inversión	Valor Indicativo	Aporte Indicativo Nación	Aporte indicativo Territorio	Aporte indicativo Otros
Ambiente y Desarrollo Sostenible	\$326,553	\$225,863	\$100,690	\$0
Comercio Industria y Turismo	\$169,666	\$0	\$169,666	\$0
Transporte	\$210,372	\$102,205	\$108,167	\$0
Vivienda Ciudad y Territorio - Agua	\$198,315	\$139,642	\$58,673	\$0
<b>Total</b>	<b>\$904,906</b>	<b>\$467,710</b>	<b>\$437,196</b>	<b>\$0</b>

### Avance Consolidado (Comprometido + En Ejecución + Ejecutado) (Millones)

84.03%	\$760,390 Valor Comprometido + En Ejecución + Ejecutado
--------	--

### Número de Proyectos por Estado



### Iniciativas del Plan Estratégico de Inversiones (PEI) (Millones)

Estado Proyecto	Nombre Proyecto	Inversión Total	Aporte Indicativo Nación	Aportes indicativo Territorio	Aporte indicativo Otros
Ejecutado	Intervención táctica del municipio de Usiacurí a través del Color Pueblo Mágico	\$2,450	\$0	\$2,450	\$0



En Ejecución	Acueducto del Norte	\$198,315	\$139,642	\$58,673	\$0
En Ejecución	Distrito familiar del Ecoparque Ciénaga de Mallorquín	\$121,409	\$105,000	\$16,409	\$0
En Ejecución	Mejoramiento del corredor vial que va entre la circunvalar y el municipio de Puerto Colombia en el Departamento del Atlántico, Tramo 1 - UF2	\$108,167	\$0	\$108,167	\$0
En Ejecución	Recuperación integral del caño de La Auyama	\$104,746	\$99,999	\$4,747	\$0
En Ejecución	Mejoramiento del corredor vial que va entre la circunvalar y el municipio de Puerto Colombia en el Departamento del Atlántico, Tramo 1 - UF1	\$102,205	\$102,205	\$0	\$0
En Ejecución	Construcción del Centro Turístico Gastronómico Internacional en el municipio de Puerto Colombia, Departamento del Atlántico	\$32,080	\$0	\$32,080	\$0
En Ejecución	Construcción del Centro de Deportes Náuticos Salinas del Rey en el municipio de Juan de Acosta	\$27,500	\$0	\$27,500	\$0
En Ejecución	Construcción de infraestructura turística para el ordenamiento de playas de Salgar en el municipio de Puerto Colombia, departamento del Atlántico	\$23,953	\$0	\$23,953	\$0
En Ejecución	Construcción del mercado de la sazón y artesanías del Atlántico, en el municipio de Puerto Colombia	\$23,158	\$0	\$23,158	\$0
En Ejecución	Canalización de arroyo Pitalito en el casco urbano del corregimiento de Pitalito, Polonuevo Atlántico.	\$7,374	\$7,374	\$0	\$0
En Ejecución	Canalización arroyo Florencio en gaviones sección rectangular del municipio de Palmar de Varela, departamento de Atlántico.	\$7,229	\$7,229	\$0	\$0
En Ejecución	Intervención ambiental para mitigación del riesgo. Obra de protección del Cauce del Arroyo El Pozo. Piojó	\$6,261	\$6,261	\$0	\$0



No Iniciado	Estabilización costera en el corregimiento de Santa Verónica, en el municipio de Juan de Acosta	\$79,533	\$0	\$79,533	\$0
No Iniciado	Construcción de infraestructura turística para la playa Miramar y adecuaciones en playa Pradomar	\$35,526	\$0	\$35,526	\$0
No Iniciado	Ecoparque del Manglar de la Playa de Miramar en Puerto Colombia	\$20,000	\$0	\$20,000	\$0
No Iniciado	Ruta Ecológica Luritza	\$5,000	\$0	\$5,000	\$0
<b>Total</b>		<b>\$904,906</b>	<b>\$467,710</b>	<b>\$437,196</b>	<b>\$0</b>

## Proyectos Fondo Regional para los Pactos Territoriales (Millones)

<b>5</b> Total Proyectos	<b>\$247,019</b> Valor Indicativo (Millones)
-----------------------------	---

<b>\$225,863</b> Aporte indicativo DNP FRPT	<b>\$21,156</b> Aporte indicativo territorio	<b>\$0</b> Aporte indicativo Sector	<b>\$0</b> Aporte indicativo Otros
--	---	--	---------------------------------------

Nombre proyecto	Estado proyecto	Valor Indicativo	Aporte indicativo DNP FRPT	Aportes indicativo Territorio	Aportes indicativo Sector	Aporte indicativo Otros
Recuperación integral del caño de La Auyama	En Ejecución	\$104,746	\$99,999	\$4,747	\$0	\$0
Distrito familiar del Ecoparque Ciénaga de Mallorquín	En Ejecución	\$121,409	\$105,000	\$16,409	\$0	\$0
Intervención ambiental para mitigación del riesgo. Obra de protección del Cauce del Arroyo El Pozo. Piojó	En Ejecución	\$6,261	\$6,261	\$0	\$0	\$0
Canalización de arroyo Pitalito en el casco urbano del corregimiento de Pitalito, Polonuevo Atlántico.	En Ejecución	\$7,374	\$7,374	\$0	\$0	\$0
Canalización arroyo Florencia en gaviones sección rectangular del municipio de Palmar de Varela, departamento de Atlántico.	En Ejecución	\$7,229	\$7,229	\$0	\$0	\$0
<b>Total</b>		<b>\$247,019</b>	<b>\$225,863</b>	<b>\$21,156</b>	<b>\$0</b>	<b>\$0</b>

Si desea conocer mayor información de los pactos territoriales lo invitamos a seguir este enlace



<https://pactosterritoriales.dnp.gov.co/Pactos-Territoriales-suscritos/Paginas/Pacto-Territorial-Atlantico.aspx>

# Anexo

Fondo Regional para los Pactos Territoriales  
Proyectos en ejecución y ejecutados



Departamento Nacional  
de Planeación - **DNP**

## Pacto Territorial Atlántico

Fecha de Corte

15/03/2024

**Distrito familiar del Ecoparque Ciénaga de Mallorquín**

Estado Proyecto

En Ejecución

### Información general del contrato específico

**\$121,409**

Valor Indicativo del Proyecto (millones)

**En ejecución de obra**

Estado Detallado

**\$105,000**

Aporte Indicativo DNP FRPT (millones)

**\$0**

Aporte Indicativo Nación - Sector (millones)

**\$16,409**

Aporte indicativo Entidades Territoriales (millones)

<b>Sector de Inversión</b>	Ambiente y Desarrollo Sostenible	<b>Municipio Intervención</b>	Barranquilla
<b>BPIN</b>	2021080010136	<b>Área de influencia</b>	Urbano - Rural
<b>No. Contrato Específico</b>	077-2210698	<b>Es Inversión climática?</b>	Si
<b>No. CONPES Anexo B</b>	29	<b>Tiene viabilidad?</b>	Si
<b>Sesión CD inclusión PEI</b>	2	<b>Fecha viabilidad</b>	9/2/2021

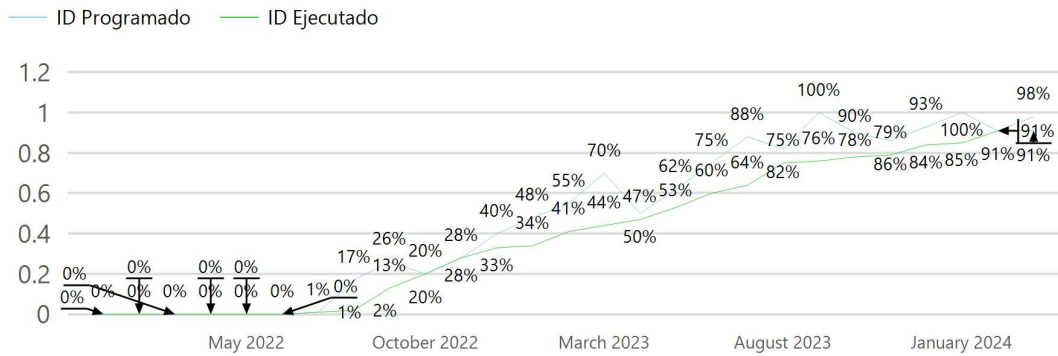
Alcance	Producto Principal	Meta del Producto
Con esta intervención se busca realizar la adecuación paisajística con senderos peatonales, ciclovías y zonas de recreación, sobre la Ciénaga de Mallorquín, con estructuras en madera (plataformas, barandas, edificaciones y acabados), obras complementarias de urbanismo y parqueaderos. Lo anterior, con el propósito de mejorar el deterioro paisajístico de la ciénaga, atender los problemas asociados a los asentamientos informales que afectan el ecosistema y contribuir a las actividades ecoturísticas de la Ciénaga.	Infraestructura ecoturística construida	1
		Número de infraestructura

### Información específica de ejecución contrato específico

<b>28/10/2021</b>	<b>14/12/2021</b>	<b>26</b>	<b>29/02/2024</b>	<b>1,243,113</b>
Fecha de Suscripción	Fecha de Inicio	Plazo en Meses	Fecha Terminación	Número de Beneficiarios
<b>\$105,000</b>	<b>\$0</b>	<b>\$16,917</b>		
Presupuesto Comprometido DNP FRPT	Presupuesto Comprometido Sector	Presupuesto Comprometido Territorio		
<b>\$121,917</b>				
Presupuesto Comprometido Total (millones)				

### Avance físico del proyecto

<b>14/03/2024</b>	<b>100%</b>	<b>91%</b>
Fecha de Corte Avance	% Programado	% Ejecutado



### Avance Financiero del proyecto

15/03/2024  
Fecha de Corte Avance

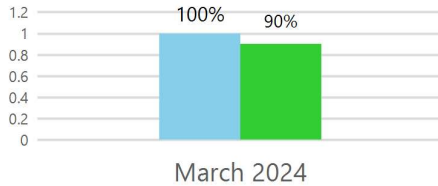
\$94,500  
Valor Programado (mill)

100%  
% Programado

ID Programado ID Ejecutado

\$94,500  
Valor Ejecutado (mill)

90%  
% Ejecutado



\* Los proyectos que se encuentran en estado Comprometidos, no presentan datos en el avance de la ejecución física y/o ejecución financiera, dado que están en proceso de legalización de contratos específicos o de contratación de obra e inventoría.



## Pacto Territorial Atlántico

Fecha de Corte

15/03/2024

### Recuperación integral del caño de La Auyama

Estado Proyecto

En Ejecución

#### Información general del contrato específico

**\$104,746**

Valor Indicativo del Proyecto (millones)

**En ejecución de obra**

Estado Detallado

**\$99,999**

Aporte Indicativo DNP FRPT (millones)

**\$0**

Aporte Indicativo Nación - Sector (millones)

**\$4,747**

Aporte indicativo Entidades Territoriales (millones)

<b>Sector de Inversión</b>	Ambiente y Desarrollo Sostenible	<b>Municipio Intervención</b>	Barranquilla
<b>BPIN</b>	2021080010130	<b>Área de influencia</b>	Urbano
<b>No. Contrato Específico</b>	076-2210681	<b>Es Inversión climática?</b>	Si
<b>No. CONPES Anexo B</b>	28	<b>Tiene viabilidad?</b>	Si
<b>Sesión CD inclusión PEI</b>	2	<b>Fecha viabilidad</b>	7/12/2021

Alcance	Producto Principal	Meta del Producto
Busca mitigar y reducir los factores contaminantes de las aguas, mitigar los riesgos de inundación en los barrios y zonas que se encuentran ubicados a lo largo de caño y su área de influencia y el mejoramiento paisajístico del entorno. Además, mejorar el flujo hidráulico y elaborar el plan de recuperación del caño.	Obras para la prevención y control de inundaciones	4.5999999999999996
		Kilómetros

#### Información específica de ejecución contrato específico

<b>28/10/2021</b>	<b>29/11/2021</b>	<b>32</b>	<b>31/07/2024</b>	<b>47,046</b>
Fecha de Suscripción	Fecha de Inicio	Plazo en Meses	Fecha Terminación	Número de Beneficiarios

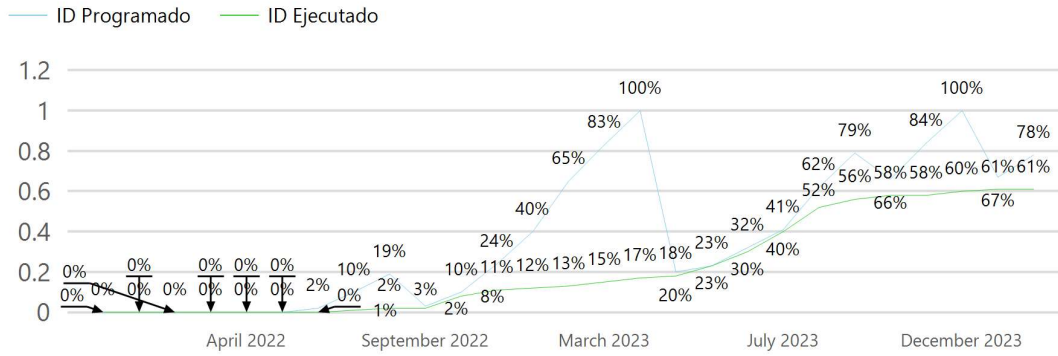
<b>\$99,999</b>	<b>\$0</b>	<b>\$4,747</b>
Presupuesto Comprometido DNP FRPT	Presupuesto Comprometido Sector	Presupuesto Comprometido Territorio

**\$104,746**

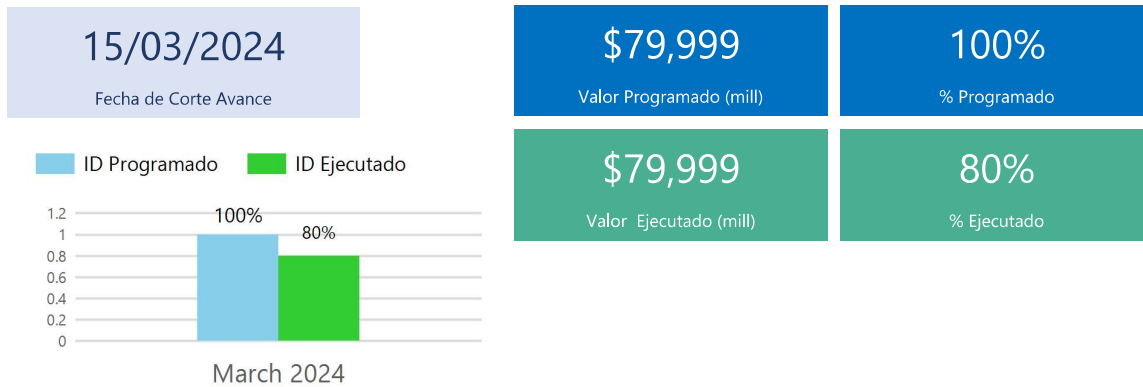
Presupuesto Comprometido Total (millones)

#### Avance físico del proyecto

<b>29/02/2024</b>	<b>100%</b>	<b>61%</b>
Fecha de Corte Avance	% Programado	% Ejecutado



### Avance Financiero del proyecto



\* Los proyectos que se encuentran en estado Comprometidos, no presentan datos en el avance de la ejecución física y/o ejecución financiera, dado que están en proceso de legalización de contratos específicos o de contratación de obra e inventoría.

## Pacto Territorial Atlántico

Fecha de Corte

15/03/2024

**Intervención ambiental para mitigación del riesgo. Obra de protección del Cauce del Arroyo El Pozo. Piojó**

Estado Proyecto

**En Ejecución**

### Información general del contrato específico

**\$6,261**

Valor Indicativo del Proyecto (millones)

**En ejecución de obra**

Estado Detallado

**\$6,261**

Aporte Indicativo DNP FRPT (millones)

**\$0**

Aporte Indicativo Nación - Sector (millones)

**\$0**

Aporte indicativo Entidades Territoriales (millones)

<b>Sector de Inversión</b>	Ambiente y Desarrollo Sostenible	<b>Municipio Intervención</b>	Piojó
<b>BPIN</b>	2021085490037	<b>Área de influencia</b>	Urbano
<b>No. Contrato Específico</b>	120-2220759	<b>Es Inversión climática?</b>	Si
<b>No. CONPES Anexo B</b>	30	<b>Tiene viabilidad?</b>	Si
<b>Sesión CD inclusión PEI</b>	2	<b>Fecha viabilidad</b>	3/8/2021

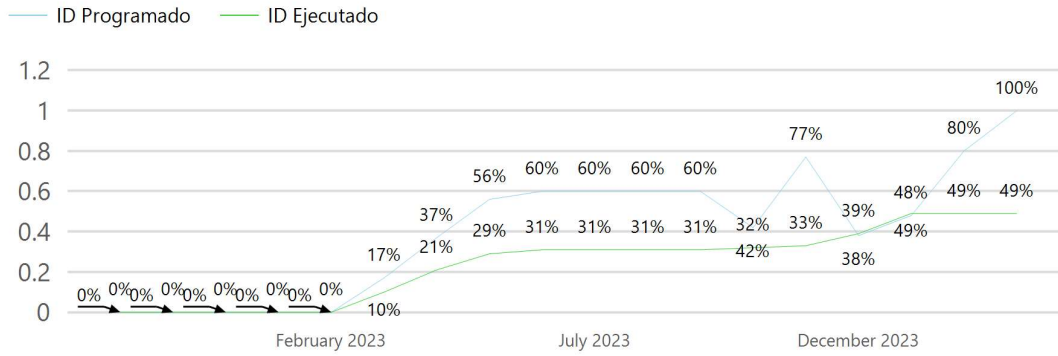
Alcance	Producto Principal	Meta del Producto
Obras de protección del cauce del cauce del arroyo el Pozo en Piojó, mediante la construcción de 292.93 ml de canalización en muros de gaviones.	Obras para el control y reducción de la erosión	292.93
		Metros lineales de area intervenida

### Información específica de ejecución contrato específico

<b>2/08/2022</b> Fecha de Suscripción	<b>6/09/2022</b> Fecha de Inicio	<b>20</b> Plazo en Meses	<b>6/05/2024</b> Fecha Terminación	<b>5,098</b> Número de Beneficiarios
<b>\$6,261</b> Presupuesto Comprometido DNP FRPT	<b>\$0</b> Presupuesto Comprometido Sector	<b>\$0</b> Presupuesto Comprometido Territorio	<b>\$6,261</b> Presupuesto Comprometido Total (millones)	

### Avance físico del proyecto

<b>6/03/2024</b> Fecha de Corte Avance	<b>100%</b> % Programado	<b>49%</b> % Ejecutado
---	-----------------------------	---------------------------



### Avance Financiero del proyecto



\* Los proyectos que se encuentran en estado Comprometidos, no presentan datos en el avance de la ejecución física y/o ejecución financiera, dado que están en proceso de legalización de contratos específicos o de contratación de obra e inventoría.

## Pacto Territorial Atlántico

Fecha de Corte

15/03/2024

**Canalización de arroyo Pitalito en el casco urbano del corregimiento de Pitalito, Polonuevo Atlántico.**

Estado Proyecto

**En Ejecución**

### Información general del contrato específico

**\$7,374**

Valor Indicativo del Proyecto (millones)

**En ejecución de obra**

Estado Detallado

**\$7,374**

Aporte Indicativo DNP FRPT (millones)

**\$0**

Aporte Indicativo Nación - Sector (millones)

**\$0**

Aporte indicativo Entidades Territoriales (millones)

<b>Sector de Inversión</b>	Ambiente y Desarrollo Sostenible	<b>Municipio Intervención</b>	Polonuevo
<b>BPIN</b>	2021085580041	<b>Área de influencia</b>	Urbano
<b>No. Contrato Específico</b>	125-2220769	<b>Es Inversión climática?</b>	Si
<b>No. CONPES Anexo B</b>	31	<b>Tiene viabilidad?</b>	Si
<b>Sesión CD inclusión PEI</b>	2	<b>Fecha viabilidad</b>	6/9/2021

<b>Alcance</b>	<b>Producto Principal</b>	<b>Meta del Producto</b>
El proyecto contempla la construcción de un canal en muros de gaviones en una longitud de 495,96 metros y un acho de 9 metros, con un área total de intervención 4.463,64 metros cuadrados.	Obras para el control y reducción de la erosión	4463.6400000000003
		Metros Cuadrados de area intervenida

### Información específica de ejecución contrato específico

**2/08/2022**

Fecha de Suscripción

**31/08/2022**

Fecha de Inicio

**23**

Plazo en Meses

**31/07/2024**

Fecha Terminación

**3,742**

Número de Beneficiarios

**\$7,374**

Presupuesto Comprometido DNP FRPT

**\$0**

Presupuesto Comprometido Sector

**\$0**

Presupuesto Comprometido Territorio

**\$7,374**

Presupuesto Comprometido Total (millones)

### Avance físico del proyecto

**2/03/2024**

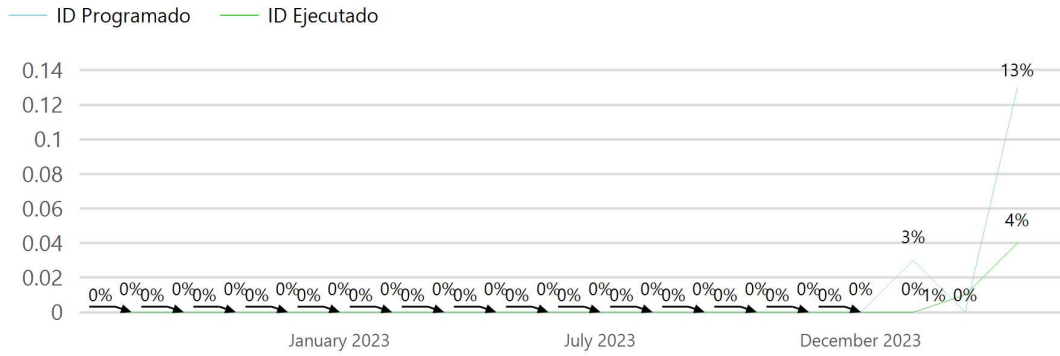
Fecha de Corte Avance

**13%**

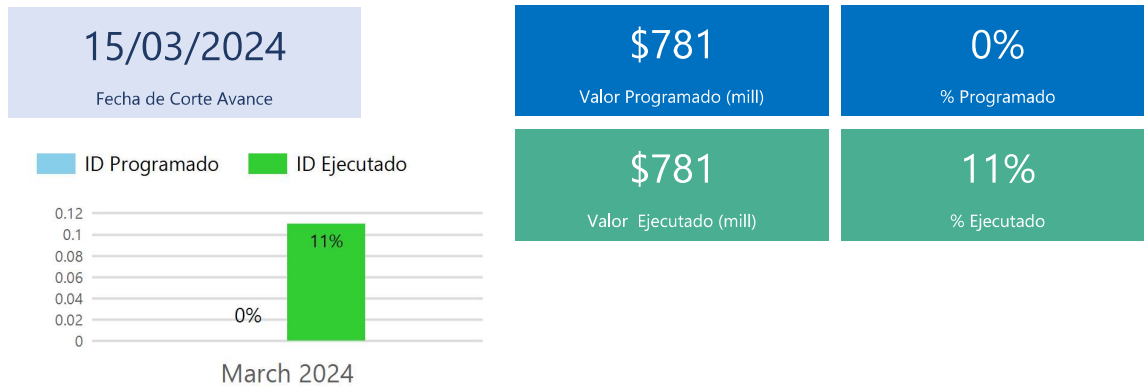
% Programado

**4%**

% Ejecutado



Avance Financiero del proyecto



\* Los proyectos que se encuentran en estado Comprometidos, no presentan datos en el avance de la ejecución física y/o ejecución financiera, dado que están en proceso de legalización de contratos específicos o de contratación de obra e inventoría.

## Pacto Territorial Atlántico

Fecha de Corte

15/03/2024

**Canalización arroyo Florencio en gaviones sección rectangular del municipio de Palmar de Varela, departamento de Atlántico.**

Estado Proyecto

En Ejecución

### Información general del contrato específico

**\$7,229**

Valor Indicativo del Proyecto (millones)

**En ejecución de obra**

Estado Detallado

**\$7,229**

Aporte Indicativo DNP FRPT (millones)

**\$0**

Aporte Indicativo Nación - Sector (millones)

**\$0**

Aporte indicativo Entidades Territoriales (millones)

<b>Sector de Inversión</b>	Ambiente y Desarrollo Sostenible	<b>Municipio Intervención</b>	Palmar de Varela
<b>BPIN</b>	2021085200055	<b>Área de influencia</b>	Urbano
<b>No. Contrato Específico</b>	116-2220692	<b>Es Inversión climática?</b>	Si
<b>No. CONPES Anexo B</b>	32	<b>Tiene viabilidad?</b>	Si
<b>Sesión CD inclusión PEI</b>	2	<b>Fecha viabilidad</b>	6/21/2021

Alcance	Producto Principal	Meta del Producto
El proyecto contempla la construcción de un canal recolector de aguas en muro de gavión de longitud de 521,89 metros con una sección útil de agua de 3 metros de ancho por un (1) metro de alto y un acabado en concreto reforzado de 2500 psi de 8 centímetros de espesor con un filtro francés para manejo de aguas superficiales ambos costados del canal en una longitud de 521.89 metros.	Obras para el control y reducción de la erosión	7800 Metros Cuadrados de area intervenida

### Información específica de ejecución contrato específico

**18/07/2022**

Fecha de Suscripción

**29/09/2022**

Fecha de Inicio

**21**

Plazo en Meses

**29/06/2024**

Fecha Terminación

**4,098**

Número de Beneficiarios

**\$7,229**

Presupuesto Comprometido DNP FRPT

**\$0**

Presupuesto Comprometido Sector

**\$0**

Presupuesto Comprometido Territorio

**\$7,229**

Presupuesto Comprometido Total (millones)

### Avance físico del proyecto

**29/01/2024**

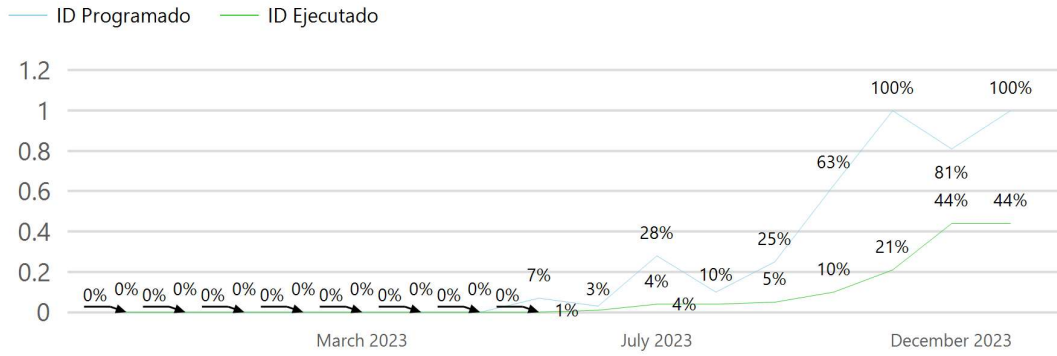
Fecha de Corte Avance

**100%**

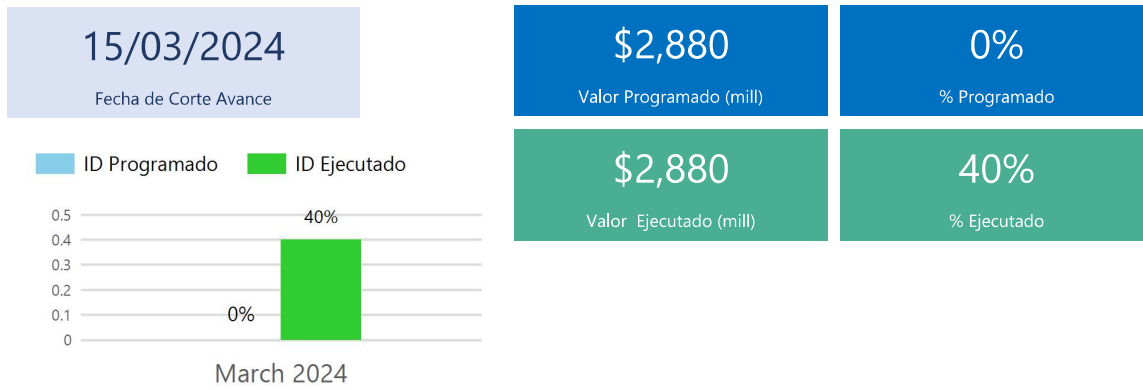
% Programado

**44%**

% Ejecutado



Avance Financiero del proyecto



\* Los proyectos que se encuentran en estado Comprometidos, no presentan datos en el avance de la ejecución física y/o ejecución financiera, dado que están en proceso de legalización de contratos específicos o de contratación de obra e inventoría.