

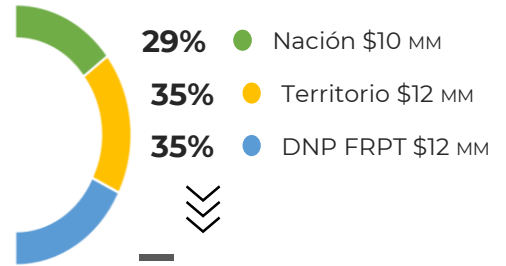
Pacto

# RÍO BOGOTÁ

## Ficha trimestral - marzo 2024

### Inversión indicativa

**\$ 34** Mil millones



**\$ 30** MM

**Comprometidos**

**88%**

**Avance consolidado**

### Proyectos priorizados

**6** proyectos



**3**

No  
iniciados




**3**

Ejecución



proyectos no iniciados  
(en proceso de estructuración o  
viabilidad sectorial)



**Pacto Territorial Río Bogotá**

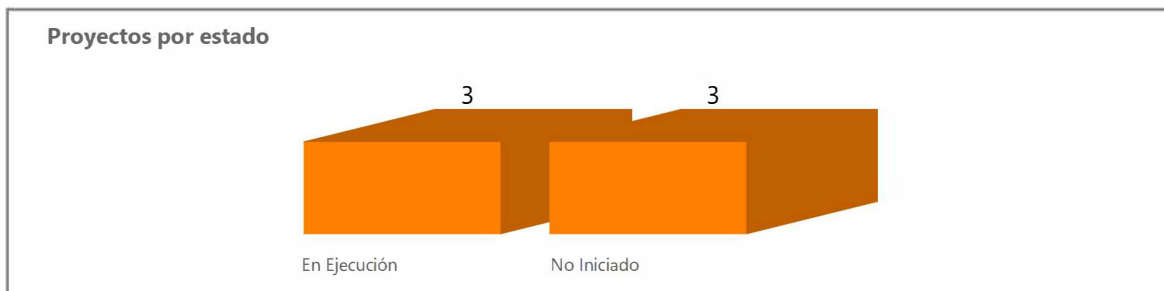
30/06/2021 Fecha suscripción	5 Plazo en años	30/06/2026 Fecha de Terminación	27 Meses para vencimiento	55% % Tiempo Transcurrido
6 Total Proyectos		\$34,072 Valor Indicativo (Millones)		
\$22,047 Aporte indicativo nación (Millones)	\$5,387 Aporte indicativo territorio (Millones)	\$6,638 Aporte indicativo otros (Millones)		

**Presupuesto Indicativo por Sectores de Inversión (Millones)**

Sector de inversión	Valor Indicativo	Aporte Indicativo Nación	Aporte indicativo Territorio	Aporte indicativo Otros
Ambiente y Desarrollo Sostenible	\$34,072	\$22,047	\$5,387	\$6,638
<b>Total</b>	<b>\$34,072</b>	<b>\$22,047</b>	<b>\$5,387</b>	<b>\$6,638</b>

**Avance Consolidado (Comprometido + En Ejecución + Ejecutado) (Millones)**

87.68%	\$29,875 Valor Comprometido + En Ejecución + Ejecutado
--------	---

**Número de Proyectos por Estado****Iniciativas del Plan Estratégico de Inversiones (PEI) (Millones)**

Estado Proyecto	Nombre Proyecto	Inversión Total	Aporte Indicativo Nación	Aportes indicativo Territorio	Aporte indicativo Otros
En Ejecución	Fortalecer la red de monitoreo en la cuenca del río Bogotá.	\$14,634	\$11,997	\$0	\$2,638
En Ejecución	Implementación de un proceso de restauración ecológica como medida de adaptación al cambio climático en Cundinamarca	\$8,626	\$8,626	\$0	\$0



En Ejecución	Fortalecimiento de la producción de material vegetal arbustivo y arbóreo para la recuperación de la cobertura arbórea en el departamento de Cundinamarca	\$3,387	\$0	\$3,387	\$0
No Iniciado	Fortalecer la red de monitoreo en la Cuenca Alta del río Bogotá	\$4,000	\$0	\$0	\$4,000
No Iniciado	Fortalecimiento y Transferencia de conocimiento en el marco de la educación ambiental en el departamento de Cundinamarca	\$2,000	\$0	\$2,000	\$0
No Iniciado	Implementación de acciones de restauración en el municipio de Suesca Cundinamarca	\$1,424	\$1,424	\$0	\$0
<b>Total</b>		<b>\$34,072</b>	<b>\$22,047</b>	<b>\$5,387</b>	<b>\$6,638</b>

**Proyectos Fondo Regional para los Pactos Territoriales (Millones)**

<b>1</b> Total Proyectos	<b>\$14,634</b> Valor Indicativo (Millones)					
<b>\$11,997</b> Aporte indicativo DNP FRPT	<b>\$0</b> Aporte indicativo territorio	<b>\$0</b> Aporte indicativo Sector	<b>\$2,638</b> Aporte indicativo Otros			
Nombre proyecto	Estado proyecto	Valor Indicativo	Aporte indicativo DNP FRPT	Aportes indicativo Territorio	Aportes indicativo Sector	Aporte indicativo Otros
Fortalecer la red de monitoreo en la cuenca del río Bogotá.	En Ejecución	\$14,634	\$11,997	\$0	\$0	\$2,638
<b>Total</b>		<b>\$14,634</b>	<b>\$11,997</b>	<b>\$0</b>	<b>\$0</b>	<b>\$2,638</b>

Si desea conocer mayor información de los pactos territoriales lo invitamos a seguir este enlace

<https://pactosterritoriales.dnp.gov.co/Pactos-Territoriales-suscritos/Paginas/Pacto-Rio-Bogota.aspx>

# Anexo

Fondo Regional para los Pactos Territoriales  
Proyectos en ejecución y ejecutados



Departamento Nacional  
de Planeación - **DNP**

## Pacto Territorial Río Bogotá

Fecha de Corte

15/03/2024

**Fortalecer la red de monitoreo en la cuenca del río Bogotá.**

Estado Proyecto

En Ejecución

### Información general del contrato específico

**\$14,634**

Valor Indicativo del Proyecto (millones)

**En ejecución de obra**

Estado Detallado

**\$11,997**

Aporte Indicativo DNP FRPT (millones)

**\$0**

Aporte Indicativo Nación - Sector (millones)

**\$0**

Aporte indicativo Entidades Territoriales (millones)

<b>Sector de Inversión</b>	Ambiente y Desarrollo Sostenible	<b>Municipio Intervención</b>	Bogotá
<b>BPIN</b>	2021011000282	<b>Área de influencia</b>	Urbano - Rural
<b>No. Contrato Específico</b>	117-2220694	<b>Es Inversión climática?</b>	Si
<b>No. CONPES Anexo B</b>	44	<b>Tiene viabilidad?</b>	Si
<b>Sesión CD inclusión PEI</b>	1	<b>Fecha viabilidad</b>	10/14/2021

Alcance	Producto Principal	Meta del Producto
Fortalecer la capacidad tecnológica del seguimiento de las estaciones de la RAMCA del río Bogotá con el fin de mejorar el cumplimiento de las funciones establecidas en el marco normativo de la gestión de la cuenca del río Bogotá	Servicio de monitoreo hidrológico	9
		Número de estaciones

### Información específica de ejecución contrato específico

**25/07/2022**

Fecha de Suscripción

**17/11/2022**

Fecha de Inicio

**26**

Plazo en Meses

**17/01/2025**

Fecha Terminación

**2,655,816**

Número de Beneficiarios

**\$11,997**

Presupuesto Comprometido DNP FRPT

**\$0**

Presupuesto Comprometido Sector

Presupuesto Comprometido Territorio

**\$14,638**

Presupuesto Comprometido Total (millones)

### Avance físico del proyecto

**17/02/2024**

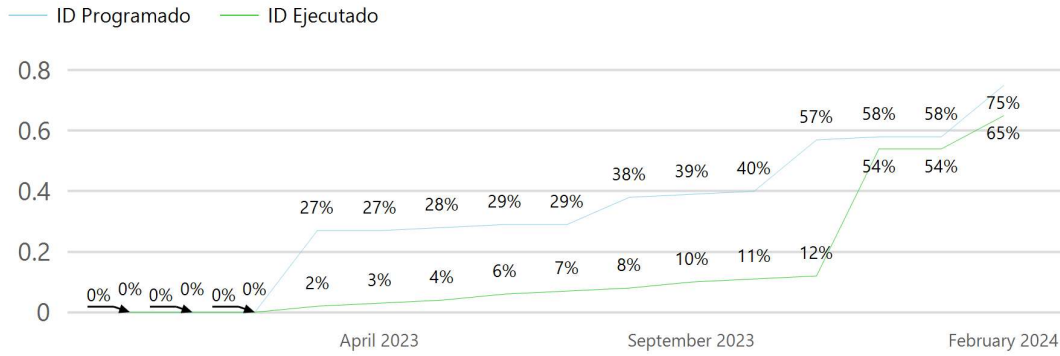
Fecha de Corte Avance

**40%**

% Programado

**65%**

% Ejecutado



### Avance Financiero del proyecto



\* Los proyectos que se encuentran en estado Comprometidos, no presentan datos en el avance de la ejecución física y/o ejecución financiera, dado que están en proceso de legalización de contratos específicos o de contratación de obra e inventoría.