

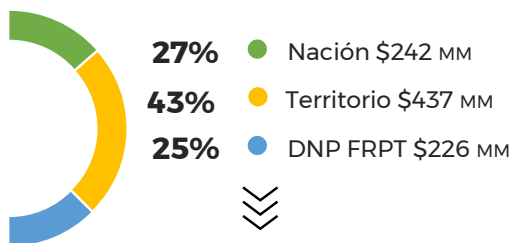
Pacto ATLÁNTICO

Ficha trimestral - diciembre 2023



Inversión indicativa

\$905 Mil millones



\$759 MM

Comprometidos

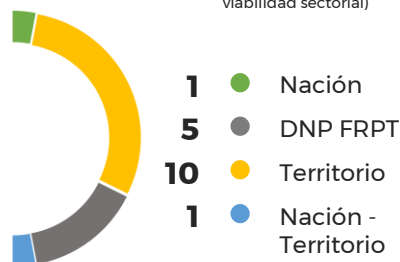
84%
Avance consolidado

Proyectos priorizados

17 proyectos



Proyectos no iniciados (en proceso de estructuración o viabilidad sectorial)



Pacto Territorial Atlántico

17/03/2021 <small>Fecha suscripción</small>	3 <small>Plazo en años</small>	17/03/2024 <small>Fecha de Terminación</small>	3 <small>Meses para vencimiento</small>	93% <small>% Tiempo Transcurrido</small>
17 <small>Total Proyectos</small>		\$904,906 <small>Valor Indicativo (Millones)</small>		
\$467,710 <small>Aporte indicativo nación (Millones)</small>	\$437,196 <small>Aporte indicativo territorio (Millones)</small>	\$0 <small>Aporte indicativo otros (Millones)</small>		

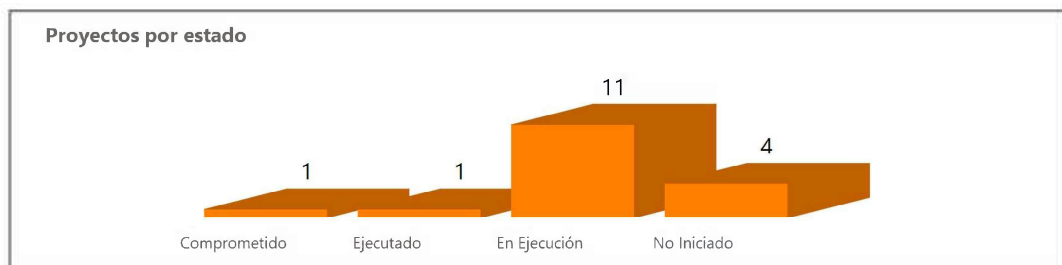
Presupuesto Indicativo por Sectores de Inversión (Millones)

Sector de inversión	Valor Indicativo	Aporte Indicativo Nación	Aporte indicativo Territorio	Aporte indicativo Otros
Ambiente y Desarrollo Sostenible	\$326,553	\$225,863	\$100,690	\$0
Comercio Industria y Turismo	\$169,666	\$0	\$169,666	\$0
Transporte	\$210,372	\$102,205	\$108,167	\$0
Vivienda Ciudad y Territorio - Agua	\$198,315	\$139,642	\$58,673	\$0
Total	\$904,906	\$467,710	\$437,196	\$0

Avance Consolidado (Comprometido + En Ejecución + Ejecutado) (Millones)

83.97%	\$759,881 <small>Valor Comprometido + En Ejecución + Ejecutado</small>
--------	---

Número de Proyectos por Estado



Iniciativas del Plan Estratégico de Inversiones (PEI) (Millones)



Estado Proyecto	Nombre Proyecto	Inversión Total	Aporte Indicativo Nación	Aportes indicativo Territorio	Aporte indicativo Otros
Comprometido	Acueducto del Norte	\$198,315	\$139,642	\$58,673	\$0
Ejecutado	Intervención táctica del municipio de Usiacurí a través del Color Pueblo Mágico	\$2,450	\$0	\$2,450	\$0
En Ejecución	Distrito familiar del Ecoparque Ciénaga de Mallorquín	\$121,409	\$105,000	\$16,409	\$0
En Ejecución	Mejoramiento del corredor vial que va entre la circunvalar y el municipio de Puerto Colombia en el Departamento del Atlántico, Tramo 1 - UF2	\$108,167	\$0	\$108,167	\$0
En Ejecución	Recuperación integral del caño de La Auyama	\$104,746	\$99,999	\$4,747	\$0
En Ejecución	Mejoramiento del corredor vial que va entre la circunvalar y el municipio de Puerto Colombia en el Departamento del Atlántico, Tramo 1 - UF1	\$102,205	\$102,205	\$0	\$0
En Ejecución	Construcción del Centro Turístico Gastronómico Internacional en el municipio de Puerto Colombia, Departamento del Atlántico	\$32,080	\$0	\$32,080	\$0
En Ejecución	Construcción del Centro de Deportes Náuticos Salinas del Rey en el municipio de Juan de Acosta	\$27,500	\$0	\$27,500	\$0
En Ejecución	Construcción de infraestructura turística para el ordenamiento de playas de Salgar en el municipio de Puerto Colombia, departamento del Atlántico	\$23,953	\$0	\$23,953	\$0
En Ejecución	Construcción del mercado de la sazón y artesanías del Atlántico, en el municipio de Puerto Colombia	\$23,158	\$0	\$23,158	\$0
En Ejecución	Canalización de arroyo Pitalito en el casco urbano del corregimiento de Pitalito, Polonuevo Atlántico.	\$7,374	\$7,374	\$0	\$0

En Ejecución	Canalización arroyo Florencio en gaviones sección rectangular del municipio de Palmar de Varela, departamento de Atlántico.	\$7,229	\$7,229	\$0	\$0
En Ejecución	Intervención ambiental para mitigación del riesgo. Obra de protección del Cauce del Arroyo El Pozo. Píojó	\$6,261	\$6,261	\$0	\$0
No Iniciado	Estabilización costera en el corregimiento de Santa Verónica, en el municipio de Juan de Acosta	\$79,533	\$0	\$79,533	\$0
No Iniciado	Construcción de infraestructura turística para la playa Miramar y adecuaciones en playa Pradomar	\$35,526	\$0	\$35,526	\$0
No Iniciado	Ecoparque del Manglar de la Playa de Miramar en Puerto Colombia	\$20,000	\$0	\$20,000	\$0
No Iniciado	Ruta Ecológica Luritza	\$5,000	\$0	\$5,000	\$0
Total		\$904,906	\$467,710	\$437,196	\$0

Proyectos Fondo Regional para los Pactos Territoriales (Millones)

5 Total Proyectos	\$247,019 Valor Indicativo (Millones)
-----------------------------	---

\$225,863 Aporte indicativo DNP FRPT	\$21,156 Aporte indicativo territorio	\$0 Aporte indicativo Sector	\$0 Aporte indicativo Otros
--	---	--	---------------------------------------

Nombre proyecto	Estado proyecto	Valor Indicativo	Aporte indicativo DNP FRPT	Aportes indicativo Territorio	Aportes indicativo Sector	Aporte indicativo Otros
Recuperación integral del caño de La Auyama	En Ejecución	\$104,746	\$99,999	\$4,747	\$0	\$0
Distrito familiar del Ecoparque Ciénaga de Mallorquín	En Ejecución	\$121,409	\$105,000	\$16,409	\$0	\$0
Intervención ambiental para mitigación del riesgo. Obra de protección del Cauce del Arroyo El Pozo. Píojó	En Ejecución	\$6,261	\$6,261	\$0	\$0	\$0

Canalización de arroyo Pitalito en el casco urbano del corregimiento de Pitalito, Polonuevo Atlántico.	En Ejecución	\$7,374	\$7,374	\$0	\$0	\$0
Canalización arroyo Florencio en gaviones sección rectangular del municipio de Palmar de Varela, departamento de Atlántico.	En Ejecución	\$7,229	\$7,229	\$0	\$0	\$0
Total		\$247,019	\$225,863	\$21,156	\$0	\$0

Si desea conocer mayor información de los pactos territoriales lo invitamos a seguir este enlace

<https://pactosterritoriales.dnp.gov.co/Pactos-Territoriales-suscritos/Paginas/Pacto-Territorial-Atlantico.aspx>

Anexo

Fondo Regional para los Pactos Territoriales
Proyectos comprometidos, en ejecución y ejecutados



Departamento Nacional
de Planeación - **DNP**

Pacto Territorial Atlántico	Fecha de Corte 15/12/2023
Recuperación integral del caño de La Auyama	Estado Proyecto En Ejecución

Información general del contrato específico

\$104,746 Valor Indicativo del Proyecto (millones)	En ejecución Estado Detallado
--	---

\$99,999 Aporte Indicativo DNP FRPT (millones)	\$0 Aporte Indicativo Nación - Sector (millones)	\$4,747 Aporte indicativo Entidades Territoriales (millones)
--	--	--

Sector de Inversión	Ambiente y Desarrollo Sostenible	Municipio Intervención	Barranquilla
BPIN	2021080010130	Área de influencia	Urbano
No. Contrato Específico	076-2210681	Es Inversión climática?	Si
No. CONPES Anexo B	28	Tiene viabilidad?	Si
Sesión CD inclusión PEI	2	Fecha viabilidad	7/12/2021

Alcance	Producto Principal	Meta del Producto
Busca mitigar y reducir los factores contaminantes de las aguas, mitigar los riesgos de inundación en los barrios y zonas que se encuentran ubicados a lo largo de caño y su área de influencia y el mejoramiento paisajístico del entorno	Obras para la prevención y control de inundaciones	4.5999999999999996 Kilómetros

Información específica de ejecución contrato específico

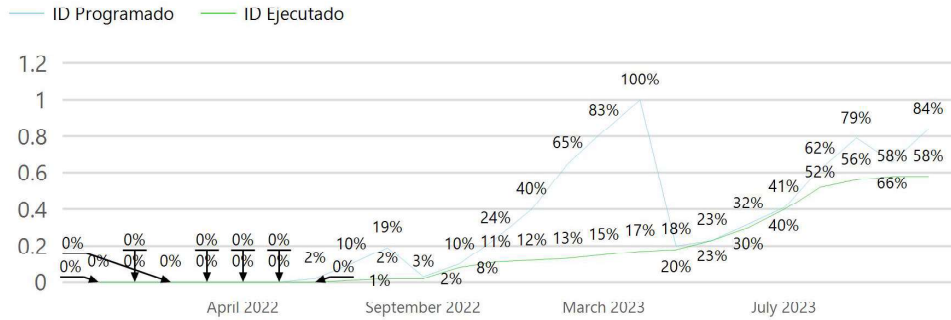
28/10/2021 Fecha de Suscripción	29/11/2021 Fecha de Inicio	25 Plazo en Meses	31/12/2023 Fecha Terminación	47,046 Número de Beneficiarios
---	--------------------------------------	-----------------------------	--	--

\$99,999 Presupuesto Comprometido DNP FRPT	\$0 Presupuesto Comprometido Sector	\$4,747 Presupuesto Comprometido Territorio
--	---	---

\$104,746 Presupuesto Comprometido Total (millones)

Avance físico del proyecto

29/11/2023 Fecha de Corte Avance	10% % Programado	58% % Ejecutado
--	----------------------------	---------------------------



Avance Financiero del proyecto

15/12/2023
Fecha de Corte Avance

\$79,999
Valor Programado (mill)

100%
% Programado



\$79,999
Valor Ejecutado (mill)

80%
% Ejecutado

* Los proyectos que se encuentran en estado Comprometidos, no presentan datos en el avance de la ejecución física y/o ejecución financiera, dado que están en proceso de legalización de contratos específicos o de contratación de obra e interventoría.

Pacto Territorial Atlántico	Fecha de Corte 15/12/2023
Distrito familiar del Ecoparque Ciénaga de Mallorquín	Estado Proyecto En Ejecución

Información general del contrato específico

\$121,409 Valor Indicativo del Proyecto (millones)	En ejecución Estado Detallado
--	---

\$105,000 Aporte Indicativo DNP FRPT (millones)	\$0 Aporte Indicativo Nación - Sector (millones)	\$16,409 Aporte indicativo Entidades Territoriales (millones)
---	--	---

Sector de Inversión	Ambiente y Desarrollo Sostenible	Municipio Intervención	Barranquilla
BPIN	2021080010136	Área de influencia	Urbano - Rural
No. Contrato Específico	077-2210698	Es Inversión climática?	Si
No. CONPES Anexo B	29	Tiene viabilidad?	Si
Sesión CD inclusión PEI	2	Fecha viabilidad	9/2/2021

Alcance	Producto Principal	Meta del Producto
Con esta intervención se busca realizar la adecuación paisajística con senderos peatonales, ciclovías y zonas de recreación, sobre la Ciénaga de Mallorquín, con estructuras en madera (plataformas, barandas, edificaciones y acabados), obras complementarias de urbanismo y parqueaderos. Lo anterior, con el propósito de mejorar el deterioro paisajístico de la ciénaga, atender los problemas asociados a los asentamientos informales que afectan el ecosistema y contribuir a las actividades ecoturísticas de la Ciénaga.	Infraestructura ecoturística construida	1 Número de infraestructura

Información específica de ejecución contrato específico

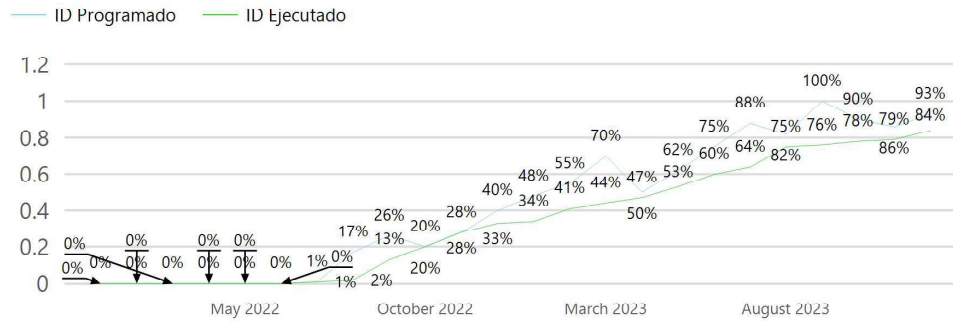
28/10/2021 Fecha de Suscripción	14/12/2021 Fecha de Inicio	26 Plazo en Meses	29/02/2024 Fecha Terminación	1,243,113 Número de Beneficiarios
---	--------------------------------------	-----------------------------	--	---

\$105,000 Presupuesto Comprometido DNP FRPT	\$0 Presupuesto Comprometido Sector	\$16,409 Presupuesto Comprometido Territorio
---	---	--

\$121,409 Presupuesto Comprometido Total (millones)

Avance físico del proyecto

14/12/2023 Fecha de Corte Avance	28% % Programado	84% % Ejecutado
-------------------------------------	---------------------	--------------------



Avance Financiero del proyecto

15/12/2023 Fecha de Corte Avance	\$94,500 Valor Programado (mill)	100% % Programado
	\$94,500 Valor Ejecutado (mill)	90% % Ejecutado

Categoría	Porcentaje
ID Programado	100%
ID Ejecutado	90%

* Los proyectos que se encuentran en estado Comprometidos, no presentan datos en el avance de la ejecución física y/o ejecución financiera, dado que están en proceso de legalización de contratos específicos o de contratación de obra e interventoría.

Pacto Territorial Atlántico

Fecha de Corte

15/12/2023

Canalización arroyo Florencio en gaviones sección rectangular del municipio de Palmar de Varela, departamento de Atlántico.

Estado Proyecto

En Ejecución

Información general del contrato específico

\$7,229

Valor Indicativo del Proyecto (millones)

En ejecución

Estado Detallado

\$7,229

Aporte Indicativo DNP FRPT (millones)

\$0

Aporte Indicativo Nación - Sector (millones)

\$0

Aporte indicativo Entidades Territoriales (millones)

Sector de Inversión	Ambiente y Desarrollo Sostenible	Municipio Intervención	Palmar de Varela
BPIN	2021085200055	Área de influencia	Urbano
No. Contrato Específico	116-2220692	Es Inversión climática?	Si
No. CONPES Anexo B	32	Tiene viabilidad?	Si
Sesión CD inclusión PEI	2	Fecha viabilidad	6/21/2021

Alcance	Producto Principal	Meta del Producto
El proyecto contempla la construcción de un canal recolector de aguas en muro de gavión de longitud de 521,89 metros con una sección útil de agua de 3 metros de ancho por un (1) metro de alto y un acabado en concreto reforzado de 2500 psi de 8 centímetros de espesor con un filtro francés para manejo de aguas superficiales ambos costados del canal en una longitud de 521.89 metros.	Obras para el control y reducción de la erosión	7800 Metros Cuadrados de area intervenida

Información específica de ejecución contrato específico

18/07/2022 Fecha de Suscripción	29/09/2022 Fecha de Inicio	16 Plazo en Meses	29/01/2024 Fecha Terminación	4,098 Número de Beneficiarios
\$7,229 Presupuesto Comprometido DNP FRPT	\$0 Presupuesto Comprometido Sector	\$0 Presupuesto Comprometido Territorio		
\$7,229 Presupuesto Comprometido Total (millones)				

Avance físico del proyecto

29/11/2023 Fecha de Corte Avance	10% % Programado	21% % Ejecutado
--	----------------------------	---------------------------

Pacto Territorial Atlántico

Fecha de Corte

15/12/2023

Intervención ambiental para mitigación del riesgo. Obra de protección del Cauce del Arroyo El Pozo. Piojó

Estado Proyecto

En Ejecución

Información general del contrato específico

\$6,261

Valor Indicativo del Proyecto (millones)

En ejecución

Estado Detallado

\$6,261

Aporte Indicativo DNP FRPT (millones)

\$0

Aporte Indicativo Nación - Sector (millones)

\$0

Aporte indicativo Entidades Territoriales (millones)

Sector de Inversión	Ambiente y Desarrollo Sostenible	Municipio Intervención	Piojó
BPIN	2021085490037	Área de influencia	Urbano
No. Contrato Específico	120-2220759	Es Inversión climática?	Si
No. CONPES Anexo B	30	Tiene viabilidad?	Si
Sesión CD inclusión PEI	2	Fecha viabilidad	3/8/2021

Alcance	Producto Principal	Meta del Producto
Obras de protección del cauce del cauce del arroyo el Pozo en Piojó, mediante la construcción de 292.93 ml de canalización en muros de gaviones.	Obras para el control y reducción de la erosión	292.93
		Metros lineales de area intervenida

Información específica de ejecución contrato específico

2/08/2022

Fecha de Suscripción

6/09/2022

Fecha de Inicio

14

Plazo en Meses

6/11/2023

Fecha Terminación

5,098

Número de Beneficiarios

\$6,261

Presupuesto Comprometido DNP FRPT

\$0

Presupuesto Comprometido Sector

\$0

Presupuesto Comprometido Territorio

\$6,261

Presupuesto Comprometido Total (millones)

Avance físico del proyecto

6/12/2023

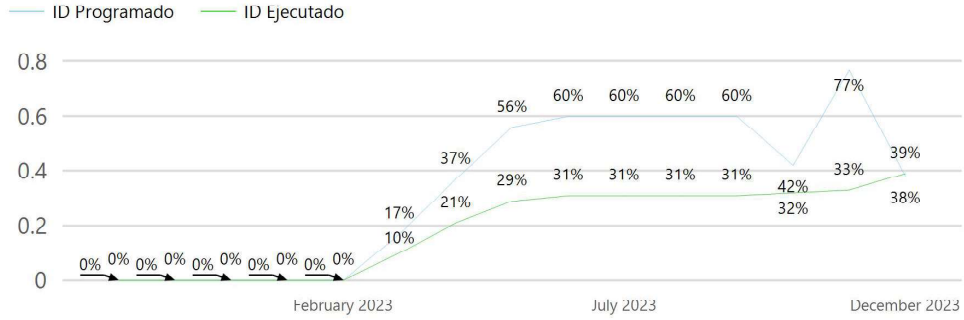
Fecha de Corte Avance

60%

% Programado

39%

% Ejecutado



Avance Financiero del proyecto

15/12/2023
Fecha de Corte Avance

\$4,378
Valor Programado (mill)

100%
% Programado



\$4,378
Valor Ejecutado (mill)

70%
% Ejecutado

* Los proyectos que se encuentran en estado Comprometidos, no presentan datos en el avance de la ejecución física y/o ejecución financiera, dado que están en proceso de legalización de contratos específicos o de contratación de obra e interventoría.

Pacto Territorial Atlántico	Fecha de Corte 15/12/2023
Canalización de arroyo Pitalito en el casco urbano del corregimiento de Pitalito, Polonuevo Atlántico.	Estado Proyecto En Ejecución

Información general del contrato específico

\$7,374 Valor Indicativo del Proyecto (millones)	En ejecución Estado Detallado
--	---

\$7,374 Aporte Indicativo DNP FRPT (millones)	\$0 Aporte Indicativo Nación - Sector (millones)	\$0 Aporte indicativo Entidades Territoriales (millones)
---	--	--

Sector de Inversión	Ambiente y Desarrollo Sostenible	Municipio Intervención	Polonuevo
BPIN	2021085580041	Área de influencia	Urbano
No. Contrato Específico	125-2220769	Es Inversión climática?	Si
No. CONPES Anexo B	31	Tiene viabilidad?	Si
Sesión CD inclusión PEI	2	Fecha viabilidad	6/9/2021

Alcance	Producto Principal	Meta del Producto
El proyecto contempla la construcción de un canal en muros de gaviones en una longitud de 495,96 metros y un achó de 9 metros, con un área total de intervención 4.463,64 metros cuadrados.	Obras para el control y reducción de la erosión	4463.640000000003 Metros Cuadrados de area intervenida

Información específica de ejecución contrato específico

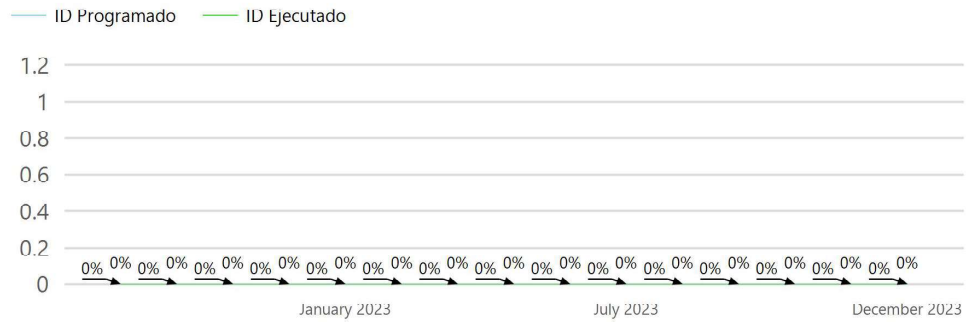
2/08/2022 Fecha de Suscripción	31/08/2022 Fecha de Inicio	16 Plazo en Meses	31/12/2023 Fecha Terminación	3,742 Número de Beneficiarios
--	--------------------------------------	-----------------------------	--	---

\$7,374 Presupuesto Comprometido DNP FRPT	\$0 Presupuesto Comprometido Sector	\$0 Presupuesto Comprometido Territorio
---	---	---

\$7,374 Presupuesto Comprometido Total (millones)

Avance físico del proyecto

1/12/2023 Fecha de Corte Avance	0% % Programado	0% % Ejecutado
---	---------------------------	--------------------------

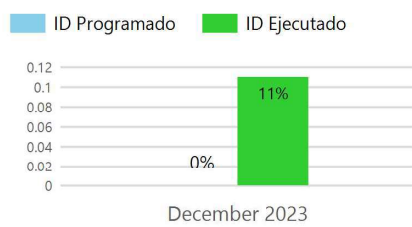


Avance Financiero del proyecto

15/12/2023
Fecha de Corte Avance

\$781
Valor Programado (mill)

0%
% Programado



\$781
Valor Ejecutado (mill)

11%
% Ejecutado

* Los proyectos que se encuentran en estado Comprometidos, no presentan datos en el avance de la ejecución física y/o ejecución financiera, dado que están en proceso de legalización de contratos específicos o de contratación de obra e interventoría.