

PACTOS

PACTO
Atlántico

30 de junio de 2023



Introducción

Los Pactos territoriales son un instrumento de articulación para la concertación de inversiones estratégicas de alto impacto que contribuyen a consolidar el desarrollo regional definido en el Plan Nacional de Desarrollo 2022 – 2026 “Colombia potencia mundial de la vida” y la construcción de la Paz Total, mediante acuerdos entre el Gobierno Nacional y los gobiernos locales. Este instrumento fortalece la descentralización y la concurrencia de recursos del orden nacional y territorial, público, privado y/o de cooperación internacional, bajo la coordinación del Departamento Nacional de Planeación. Además, contribuye a mejorar la planeación orientada a resultados y la gestión del desarrollo regional.

Como parte de la estrategia de difusión de información implementado por el Departamento Nacional de Planeación para el seguimiento a la implementación de los Pactos Territoriales, a continuación, se presenta el informe semestral del Pacto Atlántico, con corte al 30 de junio de 2023, en la que se registra el detalle del avance de los proyectos, con especial énfasis en los financiados con recursos del Fondo Regional de Pactos Territoriales.

Inicialmente, se presenta la información general del Pacto Territorial, así como el presupuesto indicativo por sector y el avance consolidado, que se calcula a partir de los recursos de los proyectos comprometidos, en ejecución o ejecutados frente al valor indicativo total.

Luego, se visualiza el número de proyectos por estado y se desagregan por iniciativa conforme al Plan Estratégico de Inversiones (PEI) con su valor total indicativo de inversión y la estructura de aportes según corresponda: Nación, territorio y otros.

Finalmente, se presentan los proyectos financiados en el pacto Atlántico a través del Fondo Regional para los Pactos Territoriales que se encuentran comprometidos, en ejecución o que ya fueron ejecutados, indicando: número de proyectos, valor indicativo y estado del proyecto. Se anexa una ficha detalle de cada uno de estos proyectos.



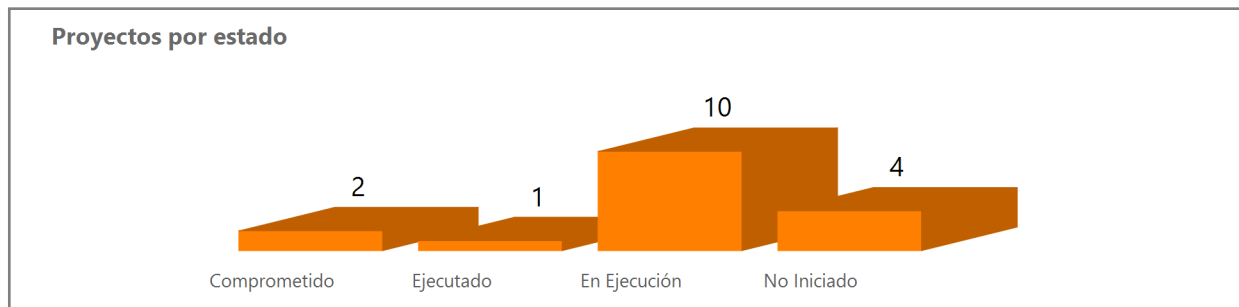
Pacto Territorial Atlántico

17/03/2021 Fecha suscripción	3 Plazo en años	17/03/2024 Fecha de Terminación	6 Meses para vencimiento	83% % Tiempo Transcurrido
17 Total Proyectos		\$893,750 Valor Indicativo (Millones)		
\$479,026 Aporte indicativo nación (Millones)	\$306,557 Aporte indicativo territorio (Millones)	\$0 Aporte indicativo otros (Millones)		

Presupuesto Indicativo por Sectores de Inversión (Millones)

Sector de inversión	Valor Indicativo	Aporte Indicativo Nación	Aporte indicativo Territorio	Aporte indicativo Otros
Ambiente y Desarrollo Sostenible	\$326,553	\$225,863	\$100,690	\$0
Comercio Industria y Turismo	\$147,194	\$0	\$147,194	\$0
Transporte	\$221,688	\$113,521	\$0	\$0
Vivienda Ciudad y Territorio - Agua	\$198,315	\$139,642	\$58,673	\$0
Total	\$893,750	\$479,026	\$306,557	\$0

Número de Proyectos por Estado



Iniciativas del Plan Estratégico de Inversiones (PEI) (Millones)

Estado Proyecto	Nombre Proyecto	Inversión Total	Aporte Indicativo Nación	Aportes indicativo Territorio	Aporte indicativo Otros
Comprometido	Acueducto del Norte	\$198,315	\$139,642	\$58,673	\$0
Comprometido	Canalización de arroyo Pitalito en el casco urbano del corregimiento de Pitalito, Polonuevo Atlántico.	\$7,374	\$7,374	\$0	\$0



Ejecutado	Intervención táctica del municipio de Usiacurí a través del Color Pueblo Mágico	\$2,450	\$0	\$2,450	\$0
En Ejecución	Distrito familiar del Ecomunicipio Ciénaga de Mallorquín	\$121,409	\$105,000	\$16,409	\$0
En Ejecución	Construcción de la doble calzada metropolitana corredor vial Barranquilla-salgar-Pradomar - puerto Colombia,	\$113,521	\$113,521	\$0	\$0
En Ejecución	Mejoramiento del corredor vial que va entre la circunvalar y el municipio de Puerto Colombia en el Departamento del Atlántico, Tramo 1 - UF2	\$108,167	\$0	\$0	\$0
En Ejecución	Recuperación integral del caño de La Auyama	\$104,746	\$99,999	\$4,747	\$0
En Ejecución	Centro de Deportes Náuticos Salinas del Rey	\$25,499	\$0	\$25,499	\$0
En Ejecución	Centro Turístico Gastronómico Internacional de Puerto Colombia	\$25,030	\$0	\$25,030	\$0
En Ejecución	Las Playas de Sabanillas y el Country en Puerto Colombia	\$17,715	\$0	\$17,715	\$0
En Ejecución	Mercado de la Sazón y Artesanía del Atlántico	\$15,975	\$0	\$15,975	\$0
En Ejecución	Canalización arroyo Florencio en gaviones sección rectangular del municipio de Palmar de Varela, departamento de Atlántico.	\$7,229	\$7,229	\$0	\$0
En Ejecución	Intervención ambiental para mitigación del riesgo. Obra de protección del Cauce del Arroyo El Pozo. Piojó	\$6,261	\$6,261	\$0	\$0
No Iniciado	Estabilización costera en el corregimiento de Santa Verónica, en el municipio de Juan de Acosta	\$79,533	\$0	\$79,533	\$0
No Iniciado	Construcción de infraestructura turística para la playa Miramar y adecuaciones en playa Pradomar	\$35,526	\$0	\$35,526	\$0



No Iniciado	Ecoparque del Manglar de la Playa de Miramar en Puerto Colombia	\$20,000	\$0	\$20,000	\$0
No Iniciado	Ruta Ecológica Luritza	\$5,000	\$0	\$5,000	\$0
Total		\$893,750	\$479,026	\$306,557	\$0

Avance Consolidado (Comprometido + En Ejecución + Ejecutado) (Millones)

84.83%

\$758,201

Valor Comprometido + En Ejecución + Ejecutado

Estado de proyectos	Número de proyectos	Valor Indicativo
Comprometido	2	\$205,689
Ejecutado	1	\$2,450
En Ejecución	10	\$550,062
Total		\$758,201

Estado de proyectos	Número de proyectos	Valor Indicativo
No Iniciado	4	\$140,059
Total		\$140,059

Proyectos Fondo Regional para los Pactos Territoriales (Millones)

5

Total Proyectos

\$247,019

Valor Indicativo (Millones)

\$225,863

Aporte indicativo DNP FRPT

\$21,156

Aporte indicativo territorio

\$0

Aporte indicativo Sector

\$0

Aporte indicativo Otros

Nombre proyecto	Estado proyecto	Valor Indicativo	Aporte indicativo DNP FRPT	Aportes indicativo Territorio	Aportes indicativo Sector	Aporte Indicativo Otros
Recuperación integral del caño de La Auyama	En Ejecución	\$104,746	\$99,999	\$4,747	\$0	\$0
Distrito familiar del Ecoparque Ciénaga de Mallorquín	En Ejecución	\$121,409	\$105,000	\$16,409	\$0	\$0
Intervención ambiental para mitigación del riesgo. Obra de protección del Cauce del Arroyo El Pozo. Piojó	En Ejecución	\$6,261	\$6,261	\$0	\$0	\$0



Canalización de arroyo Pitalito en el casco urbano del corregimiento de Pitalito, Polonuevo Atlántico.	Comprometido	\$7,374	\$7,374	\$0	\$0	\$0
Canalización arroyo Florencio en gaviones sección rectangular del municipio de Palmar de Varela, departamento de Atlántico.	En Ejecución	\$7,229	\$7,229	\$0	\$0	\$0
Total		\$247,019	\$225,863	\$21,156	\$0	\$0

Si desea conocer mayor información de los pactos territoriales lo invitamos a seguir este enlace

<https://pactosterritoriales.dnp.gov.co/Pactos-Territoriales-suscritos/Paginas/Pacto-Territorial-Atlantico.aspx>

PACTO Atlántico

Fondo Regional para
los Pactos Territoriales

Proyectos comprometidos, en ejecución y ejecutados.



Pacto Territorial Atlántico

Fecha de Corte

30/06/2023

Canalización de arroyo Pitalito en el casco urbano del corregimiento de
Pitalito, Polonuevo Atlántico.

Estado Proyecto

Comprometido

Información general del contrato específico

\$7,374

Valor Indicativo del Proyecto (millones)

En contratación derivada

Estado Detallado

\$7,374

Aporte Indicativo DNP FRPT (millones)

\$0

Aporte Indicativo Nación - Sector (millones)

\$0

Aporte indicativo Entidades Territoriales (millones)

Sector de Inversión	Ambiente y Desarrollo Sostenible	Municipio Intervención	Polonuevo
BPIN	2021085580041	Área de influencia	Urbano
No. Contrato Específico	125-2220769	Es Inversión climática?	Si
No. CONPES Anexo B	31	Tiene viabilidad?	Si
Sesión CD inclusión PEI	2	Fecha viabilidad	6/9/2021

Alcance	Producto Principal	Meta del Producto
El proyecto contempla la construcción de un canal en muros de gaviones en una longitud de 495,96 metros y un acho de 9 metros, con un área total de intervención 4.463,64 metros cuadrados.	Obras para el control y reducción de la erosión	4463.6400000000003
		Metros Cuadrados de area intervenida

Información específica de ejecución contrato específico

2/08/2022

Fecha de Suscripción

31/08/2022

Fecha de Inicio

16

Plazo en Meses

31/12/2023

Fecha Terminación

3,742

Número de Beneficiarios

\$7,374

Presupuesto Comprometido DNP FRPT

\$0

Presupuesto Comprometido Sector

\$0

Presupuesto Comprometido Territorio

\$7,374

Presupuesto Comprometido Total (millones)

Avance físico del proyecto

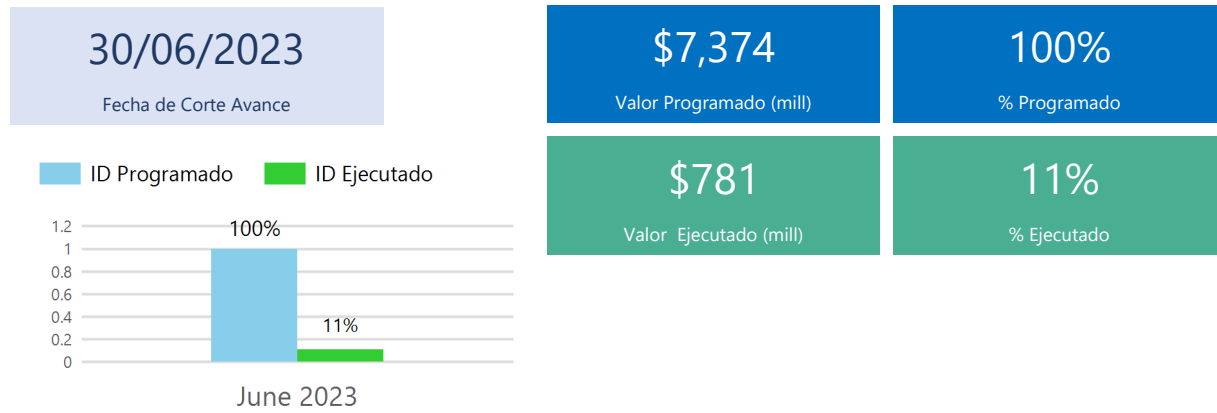
Fecha de Corte Avance

% Programado

% Ejecutado

Sin datos disponibles

Avance Financiero del proyecto



* Los proyectos que se encuentran en estado Comprometidos, no presentan datos en el avance de la ejecución física y/o ejecución financiera, dado que están en proceso de legalización de contratos específicos o de contratación de obra e interventoría.

Pacto Territorial Atlántico

Fecha de Corte

30/06/2023

Recuperación integral del caño de La Auyama

Estado Proyecto

En Ejecución

Información general del contrato específico

\$104,746

Valor Indicativo del Proyecto (millones)

En ejecución

Estado Detallado

\$99,999

Aporte Indicativo DNP FRPT (millones)

\$0

Aporte Indicativo Nación - Sector (millones)

\$4,747

Aporte indicativo Entidades Territoriales (millones)

Sector de Inversión	Ambiente y Desarrollo Sostenible	Municipio Intervención	Barranquilla
BPIN	2021080010130	Área de influencia	Urbano
No. Contrato Específico	076-2210681	Es Inversión climática?	Si
No. CONPES Anexo B	28	Tiene viabilidad?	Si
Sesión CD inclusión PEI	2	Fecha viabilidad	7/12/2021

Alcance	Producto Principal	Meta del Producto
Busca mitigar y reducir los factores contaminantes de las aguas, mitigar los riesgos de inundación en los barrios y zonas que se encuentran ubicados a lo largo de caño y su área de influencia y el mejoramiento paisajístico del entorno	Obras para la prevención y control de inundaciones	4.5999999999999996
		Kilómetros

Información específica de ejecución contrato específico

28/10/2021	29/11/2021	25	30/12/2023	47,046
Fecha de Suscripción	Fecha de Inicio	Plazo en Meses	Fecha Terminación	Número de Beneficiarios

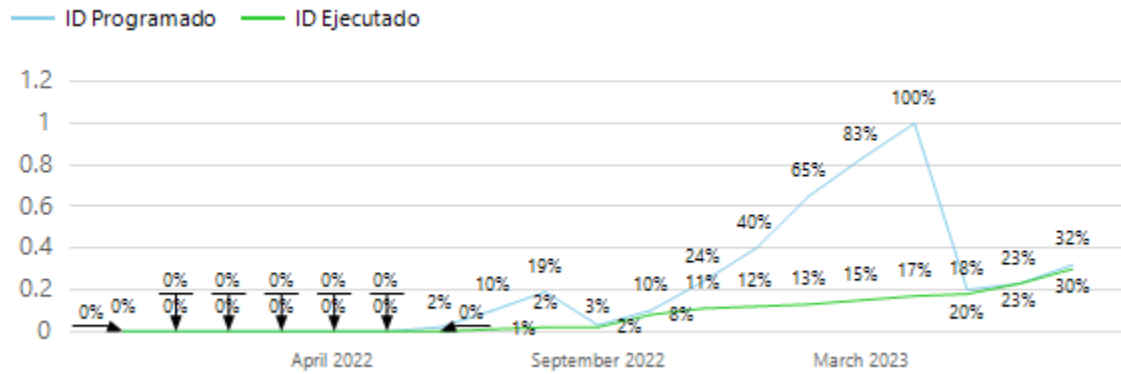
\$99,999	\$0	\$4,747
Presupuesto Comprometido DNP FRPT	Presupuesto Comprometido Sector	Presupuesto Comprometido Territorio

\$104,746

Presupuesto Comprometido Total (millones)

Avance físico del proyecto

29/06/2023	32%	30%
Fecha de Corte Avance	% Programado	% Ejecutado

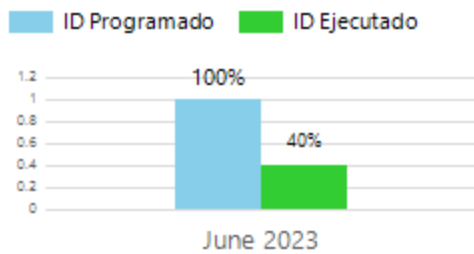


Avance Financiero del proyecto

30/06/2023
 Fecha de Corte Avance

\$99,999
 Valor Programado (mill)

100%
 % Programado



\$40,000
 Valor Ejecutado (mill)

40%
 % Ejecutado

* Los proyectos que se encuentran en estado Comprometidos, no presentan datos en el avance de la ejecución física y/o ejecución financiera, dado que están en proceso de legalización de contratos específicos o de contratación de obra e interventoría.

Pacto Territorial Atlántico

Fecha de Corte

30/06/2023

Distrito familiar del Ecoparque Ciénaga de Mallorquín

Estado Proyecto

En Ejecución

Información general del contrato específico

\$121,409

Valor Indicativo del Proyecto (millones)

En ejecución

Estado Detallado

\$105,000

Aporte Indicativo DNP FRPT (millones)

\$0

Aporte Indicativo Nación - Sector (millones)

\$16,409

Aporte indicativo Entidades Territoriales (millones)

Sector de Inversión	Ambiente y Desarrollo Sostenible	Municipio Intervención	Barranquilla
BPIN	2021080010136	Área de influencia	Urbano - Rural
No. Contrato Específico	077-2210698	Es Inversión climática?	Si
No. CONPES Anexo B	29	Tiene viabilidad?	Si
Sesión CD inclusión PEI	2	Fecha viabilidad	9/2/2021

Alcance	Producto Principal	Meta del Producto
Con esta intervención se busca realizar la adecuación paisajística con senderos peatonales, ciclovías y zonas de recreación, sobre la Ciénaga de Mallorquín, con estructuras en madera (plataformas, barandas, edificaciones y acabados), obras complementarias de urbanismo y parqueaderos. Lo anterior, con el propósito de mejorar el deterioro paisajístico de la ciénaga, atender los problemas asociados a los asentamientos informales que afectan el ecosistema y contribuir a las actividades ecoturísticas de la Ciénaga.	Infraestructura ecoturística construida	1
		Número de infraestructura

Información específica de ejecución contrato específico

28/10/2021

Fecha de Suscripción

14/12/2021

Fecha de Inicio

22

Plazo en Meses

17/10/2023

Fecha Terminación

1,243,113

Número de Beneficiarios

\$105,000

Presupuesto Comprometido DNP FRPT

\$0

Presupuesto Comprometido Sector

\$16,409

Presupuesto Comprometido Territorio

\$121,409

Presupuesto Comprometido Total (millones)

Avance físico del proyecto

14/06/2023

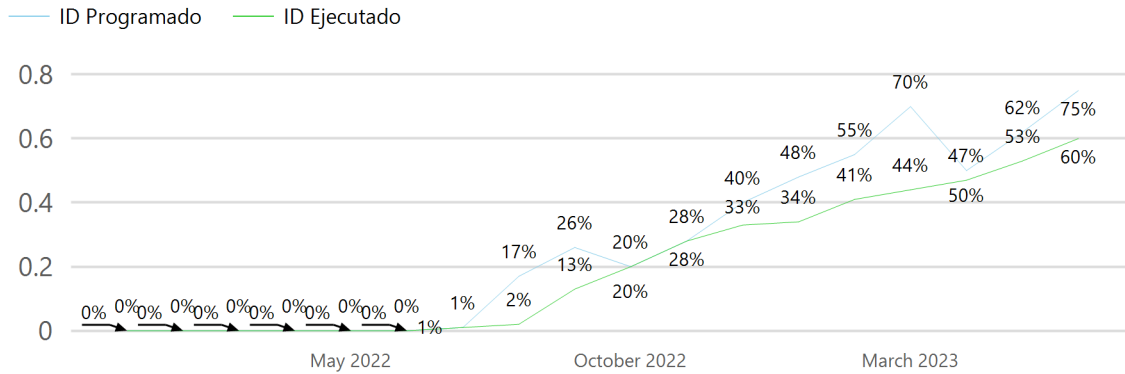
Fecha de Corte Avance

75%

% Programado

60%

% Ejecutado

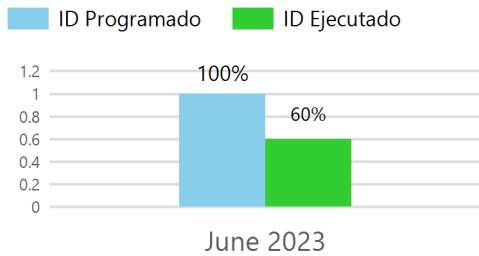


Avance Financiero del proyecto

30/06/2023
 Fecha de Corte Avance

\$105,000
 Valor Programado (mill)

100%
 % Programado



\$63,000
 Valor Ejecutado (mill)

60%
 % Ejecutado

* Los proyectos que se encuentran en estado Comprometidos, no presentan datos en el avance de la ejecución física y/o ejecución financiera, dado que están en proceso de legalización de contratos específicos o de contratación de obra e interventoría.

Pacto Territorial Atlántico

Fecha de Corte

30/06/2023

Canalización arroyo Florencio en gaviones sección rectangular del
municipio de Palmar de Varela, departamento de Atlántico.

Estado Proyecto

En Ejecución

Información general del contrato específico

\$7,229

Valor Indicativo del Proyecto (millones)

En ejecución

Estado Detallado

\$7,229

Aporte Indicativo DNP FRPT (millones)

\$0

Aporte Indicativo Nación - Sector (millones)

\$0

Aporte indicativo Entidades Territoriales (millones)

Sector de Inversión	Ambiente y Desarrollo Sostenible	Municipio Intervención	Palmar de Varela
BPIN	2021085200055	Área de influencia	Urbano
No. Contrato Específico	116-2220692	Es Inversión climática?	Si
No. CONPES Anexo B	32	Tiene viabilidad?	Si
Sesión CD inclusión PEI	2	Fecha viabilidad	6/21/2021

Alcance	Producto Principal	Meta del Producto
El proyecto contempla la construcción de un canal recolector de aguas en muro de gavión de longitud de 521,89 metros con una sección útil de agua de 3 metros de ancho por un (1) metro de alto y un acabado en concreto reforzado de 2500 psi de 8 centímetros de espesor con un filtro francés para manejo de aguas superficiales ambos costados del canal en una longitud de 521.89 metros.	Obras para el control y reducción de la erosión	7800 Metros Cuadrados de area intervenida

Información específica de ejecución contrato específico

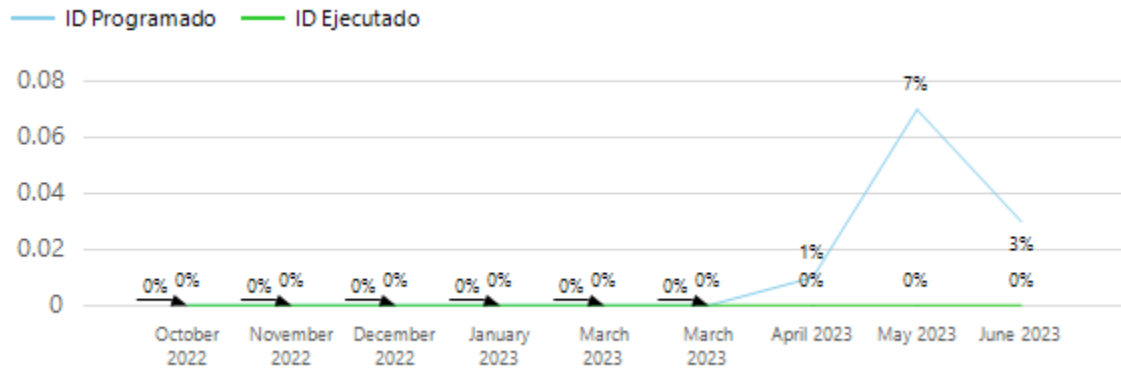
18/07/2022	29/09/2022	16	29/01/2024	4,098
Fecha de Suscripción	Fecha de Inicio	Plazo en Meses	Fecha Terminación	Número de Beneficiarios
\$7,229	\$0	\$0		
Presupuesto Comprometido DNP FRPT	Presupuesto Comprometido Sector	Presupuesto Comprometido Territorio		

\$7,229

Presupuesto Comprometido Total (millones)

Avance físico del proyecto

29/06/2023	3%	0%
Fecha de Corte Avance	% Programado	% Ejecutado

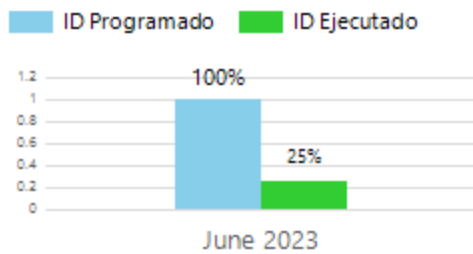


Avance Financiero del proyecto

30/06/2023
 Fecha de Corte Avance

\$7,229
 Valor Programado (mill)

100%
 % Programado



\$1,800
 Valor Ejecutado (mill)

25%
 % Ejecutado

* Los proyectos que se encuentran en estado Comprometidos, no presentan datos en el avance de la ejecución física y/o ejecución financiera, dado que están en proceso de legalización de contratos específicos o de contratación de obra e interventoría.

Pacto Territorial Atlántico

Fecha de Corte

30/06/2023

Intervención ambiental para mitigación del riesgo. Obra de protección del
Cauce del Arroyo El Pozo. Piojó

Estado Proyecto

En Ejecución

Información general del contrato específico

\$6,261

Valor Indicativo del Proyecto (millones)

Suspendido

Estado Detallado

\$6,261

Aporte Indicativo DNP FRPT (millones)

\$0

Aporte Indicativo Nación - Sector (millones)

\$0

Aporte indicativo Entidades Territoriales (millones)

Sector de Inversión	Ambiente y Desarrollo Sostenible	Municipio Intervención	Piojó
BPIN	2021085490037	Área de influencia	Urbano
No. Contrato Específico	120-2220759	Es Inversión climática?	Si
No. CONPES Anexo B	30	Tiene viabilidad?	Si
Sesión CD inclusión PEI	2	Fecha viabilidad	3/8/2021

Alcance	Producto Principal	Meta del Producto
Construcción de 292.93 ml de canalización en muros de gaviones	Obras para el control y reducción de la erosión	292.93
		Metros lineales de area intervenida

Información específica de ejecución contrato específico

2/08/2022

Fecha de Suscripción

6/09/2022

Fecha de Inicio

14

Plazo en Meses

6/11/2023

Fecha Terminación

5,098

Número de Beneficiarios

\$6,261

Presupuesto Comprometido DNP FRPT

\$0

Presupuesto Comprometido Sector

\$0

Presupuesto Comprometido Territorio

\$6,261

Presupuesto Comprometido Total (millones)

Avance físico del proyecto

6/06/2023

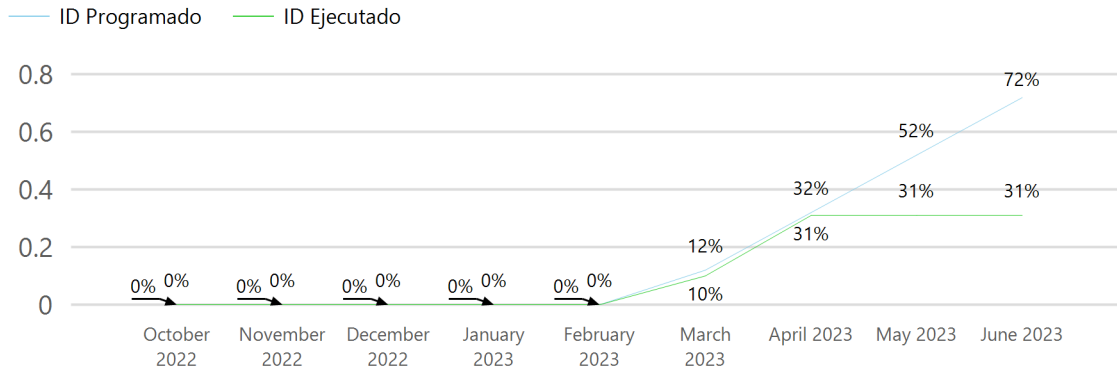
Fecha de Corte Avance

72%

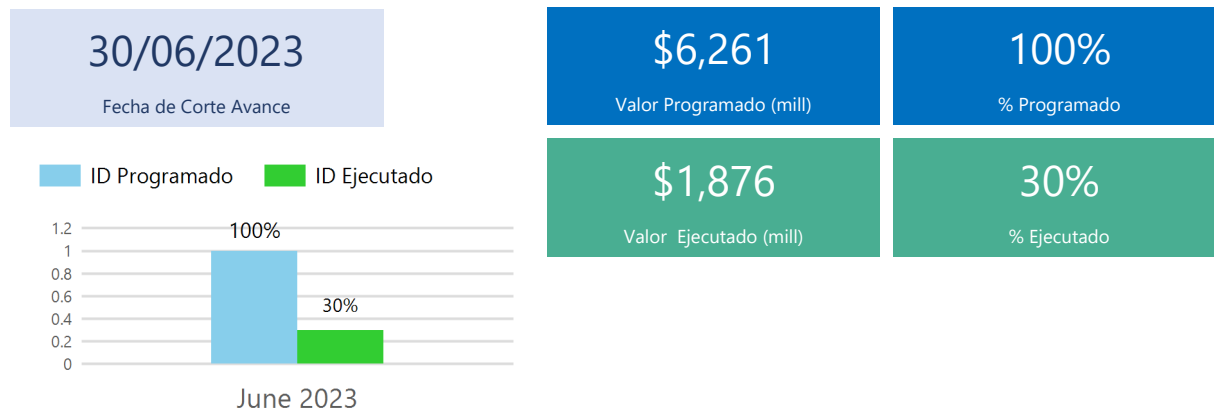
% Programado

31%

% Ejecutado



Avance Financiero del proyecto



* Los proyectos que se encuentran en estado Comprometidos, no presentan datos en el avance de la ejecución física y/o ejecución financiera, dado que están en proceso de legalización de contratos específicos o de contratación de obra e interventoría.