



Departamento  
Nacional de Planeación



# Informe semestral I-2024

## PACTO SANTANDER

GRUPO GERENCIA NACIONAL DE PACTOS TERRITORIALES  
SUBDIRECCIÓN GENERAL DE INVERSIONES, SEGUIMIENTO Y EVALUACIÓN  
DEPARTAMENTO NACIONAL DE PLANEACIÓN

JUNIO 2024



## CONTENIDO

1.	INFORMACIÓN GENERAL .....	3
1.1	¿Qué son los Pactos Territoriales? .....	3
1.2	¿Para qué sirve un Pacto Territorial? .....	3
1.3	Evolución normativa .....	4
1.4	Pactos territoriales suscritos.....	8
2.	INFORME PACTO TERRITORIAL SANTANDER.....	14

# 1. INFORMACIÓN GENERAL

---

## 1.1 ¿Qué son los Pactos Territoriales?

En el marco del artículo 279 de la Ley 2294 de 2023, los Pactos Territoriales se definen como un instrumento de articulación para la concertación de inversiones estratégicas de alto impacto que contribuyan a consolidar el desarrollo regional definido en el Plan Nacional de Desarrollo y la construcción de la Paz Total, promoviendo para ello la adopción de metodologías con enfoque de género a través del trabajo articulado con la Consejería Presidencial para la Equidad de la Mujer, y la concurrencia de recursos del orden nacional y territorial, público, privado y/o de cooperación internacional, bajo la coordinación del Departamento Nacional de Planeación.

Esta herramienta tomada del modelo francés al amparo de las buenas prácticas de la OCDE, a través de la cual se logra la articulación de los diferentes niveles de gobierno y el sector privado para el logro de proyectos estratégicos. Los Pactos Territoriales, basados en experiencias internacionales exitosas en países como Francia, Italia y Chile contribuye a los procesos de articulación y concurrencia de fuentes para la financiación de proyectos estratégicos orientados a atender las necesidades en infraestructura, soluciones de agua potable y saneamiento básico, entre otras necesidades.

## 1.2 ¿Para qué sirve un Pacto Territorial?

Los Pactos Territoriales, basados en experiencias internacionales exitosas en países como Francia e Italia, contribuyen a los procesos de articulación y financiación de iniciativas de proyectos de desarrollo territorial orientados a atender las necesidades en infraestructura y conectividad vial, cobertura de servicios de educación y salud, soluciones de agua potable y saneamiento básico, entre otras necesidades.

A través de la financiación de estos proyectos se promueve el desarrollo económico y social en los territorios en los que tienen incidencia los Pactos Territoriales, dado que se aportaría a la atención de las necesidades identificadas y a impulsar los diferentes sectores, especialmente los más estratégicos, con inversiones que contribuyen al desarrollo local. En resumen, los pactos territoriales sirven para:

- Para integrar las visiones de desarrollo y esfuerzos de largo plazo de las entidades del orden nacional y local.
- Para conectar al gobierno nacional con los gobiernos territoriales y las poblaciones y aprovechar las potencialidades regionales como motor de crecimiento y equidad.
- Para articular y coordinar las capacidades de planeación, gestión y financiación para promover armónicamente el desarrollo de las regiones.
- Para enfocar las inversiones en proyectos estratégicos y de alto impacto económico y social, para consolidar y promover el desarrollo de los territorios.
- Para generar la transformación de las condiciones de vida de millones de colombianos, mediante impactos significativos en la productividad, empleo, generación de ingresos y en la economía nacional.
- Para determinar las líneas estratégicas de alto impacto que tienen incidencia en la convergencia regional buscando reducir las brechas sociales inter e intra municipal y departamental.
- Para promover la concurrencia de esfuerzos entre el nivel nacional y territorial, aunado a la participación de las comunidades y organizaciones sociales.

### **1.3 Evolución normativa**

La figura de los Pactos Territoriales, de acuerdo con el actual Plan Nacional de Desarrollo (Ley 2294 de 2023), es un *“instrumento de articulación para la concertación de inversiones estratégicas de alto impacto que contribuyan a consolidar el desarrollo regional definido en el Plan Nacional de Desarrollo y la construcción de la Paz Total”*<sup>1</sup>. Dicha figura es una actualización de los anteriores Contratos Plan constituidos mediante las leyes 1450 de 2011 (Plan Nacional de Desarrollo 2010-2014) y 1454 de 2011 (Ley Orgánica de Ordenamiento Territorial), dado que mediante el Artículo 8 de la Ley 1450 de 2011, modificado por el artículo 198 de la Ley 1753 de 2015, se incorporó al ordenamiento jurídico los Contratos Plan como un instrumento de planeación del desarrollo territorial para la articulación de recursos y la concurrencia de esfuerzos institucionales entre diferentes niveles de gobierno.

Así las cosas, con esta figura se pretende incentivar el proceso de descentralización en el país y construir un entorno favorable y simplificado para

---

<sup>1</sup> Ley 2294 del 19 de mayo de 2023, artículo 279.

la inversión pública en el territorio. En resumen, los Pactos Territoriales impulsan proyectos estratégicos que, por su importancia en la economía nacional, alto uso de mano de obra y generación de empleo formal, buscan generar, en el corto y mediano plazo, beneficios para el bienestar social y económico del país.

Desde su incorporación a nuestro ordenamiento jurídico, esta herramienta de política pública se ha utilizado para impulsar el desarrollo territorial dentro de un esquema de concurrencia de esfuerzos, donde participan los municipios, los departamentos, esquemas asociativos territoriales y la Nación, con una guía técnica por parte de la entidad cabeza de cada sector, cuya participación estará determinada por la finalidad de cada proyecto. En términos del Documento CONPES 3822 de 2014, *“Estos instrumentos, conocidos genéricamente como acuerdos de desempeño o de resultados, implican tanto negociación como cooperación entre autoridades con diferentes márgenes de autonomía, competencia y capacidades”*.

Con el fin de satisfacer los compromisos pactados dentro de cada uno de los Contratos Plan y facilitar la ejecución de la herramienta, con posterioridad a la adopción del CONPES 3822, se expidió la Ley 1753 de 2015, cuyos artículos 198 y 199, relativos a los Contratos Plan, precisan, de una parte, el alcance jurídico de la herramienta, y de otra, crean el Fondo Regional para los Contratos Plan y los Contratos Específicos como mecanismos para potenciar la gestión y la ejecución de la herramienta de Contratos Plan.

El artículo 198 de la Ley 1753 de 2015 modificó el artículo 8 de la Ley 1450 de 2011 y definió los Contratos Plan como

*“(...) un acuerdo marco de voluntades de carácter estratégico entre la Nación y las entidades territoriales plasmado en un documento que contiene los arreglos programáticos y de desempeño definidos entre éstas para la ejecución asociada de proyectos de desarrollo territorial que contemplen la concurrencia de esfuerzos de inversión nacional y territorial”*.

De igual forma, este artículo señaló que:

*“En desarrollo de este acuerdo marco se suscribirán contratos específicos en los cuales se señalará el objeto, las metas, los plazos, el responsable de la ejecución y se comprometerán los recursos de fuente nacional y territorial que se destinen para su ejecución, así como las vigencias futuras que se requieran. Adicionalmente, se acordarán los mecanismos de seguimiento y control de los recursos y todos los demás aspectos necesarios para garantizar la rápida y*



Departamento  
Nacional de Planeación

*eficiente ejecución de los proyectos, atendiendo las prioridades y particularidades de cada sector y cada región".*

Aunque los Contratos Plan permiten articular esfuerzos institucionales entre la Nación y el territorio, para impulsar determinados ejes de inversión, cada una de las partes que concurren en su suscripción y ejecución, conservan y ejercen sus competencias de acuerdo con el marco legal que les resulta aplicable. Es así como, tratándose de la ejecución de proyectos, la contratación, vigilancia, supervisión y control de los recursos asociados a los proyectos priorizados en los Contratos Plan, corresponde a las entidades ejecutoras, bien sean estas del orden nacional (Ministerios, entidades descentralizadas, entre otras) o del orden territorial (Departamentos, municipios y corporaciones autónomas, empresas industriales y comerciales del Estado, sociedades de economía mixta, empresas prestadoras de servicios públicos, entre otras). Es claro que la Entidad Ejecutora conserva su competencia en la contratación, seguimiento, vigilancia y supervisión de los contratos celebrados, bien sea contratos de obra, consultoría y su interventoría, tal como lo establece el marco normativo.

Por su parte, el artículo 199 del PND 2014-2018 creó el Fondo Regional de los Contratos Plan, como una cuenta de naturaleza especial, sin personería jurídica, adscrita al Departamento Nacional de Planeación que podría ser administrada por una entidad financiera del orden nacional, con participación estatal, constituyéndose en un mecanismo de gestión que permite facilitar el cumplimiento de los acuerdos, metas y resultados acordados en los Contratos Plan / Pactos Territoriales, y de lograr la articulación y convergencia de recursos disponibles.

Con la creación del Fondo Regional para los Contratos Plan se estableció un mecanismo de gestión de esta herramienta para ser utilizado por los aportantes en estos contratos, bien se trate de las partes o de terceros para la administración y ejecución de los recursos priorizados en éstos, con el ánimo de velar por el cumplimiento de los compromisos adquiridos.

Aunado a lo anterior, fue expedido el Decreto 740 de 2016, "*Por el cual se adiciona el Título 13 a la Parte 2 del Libro 2 del Decreto 1082 de 2015, Decreto Único Reglamentario del Sector Administrativo de Planeación Nacional, con el fin de reglamentar parcialmente la Ley 1454 de 2011 y los artículos 198 y 199 de la Ley 1753 de 2015 sobre los Contratos Plan y el Fondo Regional para los Contratos Plan*", el cual especifica las condiciones generales de operación y administración del Fondo, establece las funciones que deberá ejercer el

administrador en virtud del mismo y estipula la forma en la cual deberán ser administrados los recursos que ingresen a este.

Así mismo y siguiendo las orientaciones establecidas en las bases del Plan Nacional de Desarrollo "*Pacto Por Colombia, Pacto por la Equidad*", para el cuatrienio 2018-2022 se contempló un rediseño a la estrategia de la herramienta de los Contratos Plan proponiendo su migración hacia los Pactos Territoriales, de acuerdo con lo establecido en el artículo 250 de la Ley 1955 de 2019 por la cual se expidió el Plan Nacional de Desarrollo 2018-2022.

De acuerdo con lo anterior, cada Ley del Plan que se ha venido expidiendo ha hecho modificaciones a la figura original (por ejemplo, en cuanto a su enfoque, con la incorporación de los Contratos Plan para la Paz), de manera que hoy podría hablarse de tres estadios o generaciones de esta figura, a saber: (i) los Contratos Plan (2011); (ii) los Contratos Plan para la Paz (2016); y, (iii) los Pactos Territoriales (2019).

El fondo vigente y en ejecución para los pactos territoriales es el Fondo Regional para los Pactos Territoriales, anteriormente denominado Fondo Regional para los Contratos Plan, teniendo en cuenta, en todo caso, que con lo establecido en el artículo 250<sup>2</sup> de la Ley 1955 de 2019 se pasa de los Contratos Plan al modelo de Pactos Territoriales. Ahora bien, dicho artículo fue modificado por el artículo 279 de la Ley 2294 de 2023 (Por el cual se expide el Plan Nacional de Desarrollo 2022- 2026 "*Colombia potencia mundial de la vida*"), actual Plan Nacional de Desarrollo.

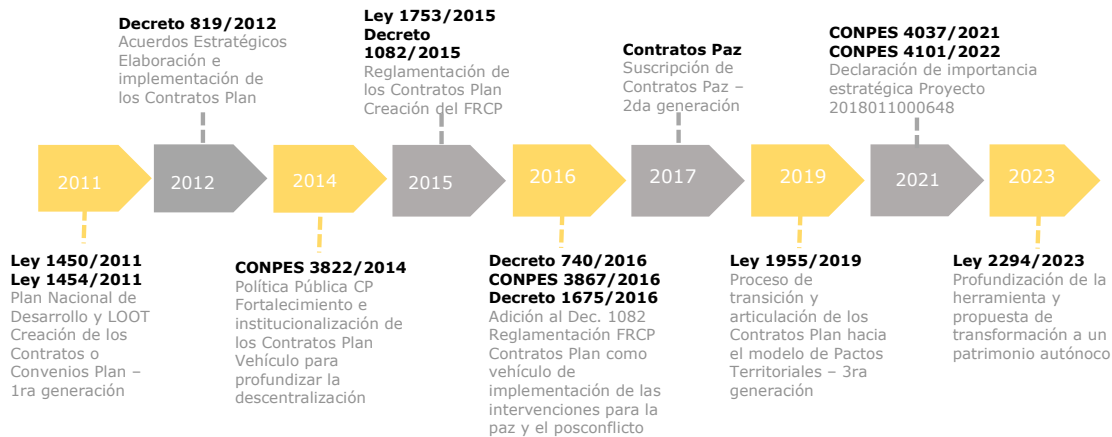
Es importante precisar que en razón a la expedición del Decreto 1042 de 2022, de fecha 21 de junio de 2022, "*Por el cual se realiza la depuración del Decreto 1082 de 2015, Único Reglamentario del Sector Administrativo de Planeación Nacional*", el cual señala con relación a lo establecido en el artículo 250 de la Ley 1955 de 2019 que las referencias a los "Contratos Plan" y al "Fondo Regional para los Contratos Plan" se entenderán efectuadas a los "Pactos Territoriales" y al "Fondo Regional para los Pactos Territoriales", respectivamente.

---

<sup>2</sup> [Ley 1955 de 2019](#), artículo 250: "*El Departamento Nacional de Planeación coordinará el proceso de **transición y articulación de los Contratos Plan hacia el modelo de Pactos Territoriales** y definirá los aspectos operativos correspondientes. En adelante la Nación, las entidades territoriales y los esquemas asociativos de entidades territoriales previstos en la Ley 1454 de 2011, solo podrán suscribir pactos territoriales. Se mantendrán como mecanismos para la ejecución de esta nueva herramienta los Contratos Específicos y el Fondo Regional para los Contratos Plan, en adelante Fondo Regional para los Pactos Territoriales, cuya operación se orientará a facilitar la ejecución de los Pactos Territoriales y de los Contratos Plan vigentes. Los Contratos Plan suscritos en virtud de lo dispuesto en el artículo 18 de la Ley 1454 de 2011, se mantendrán vigentes por el término de duración pactado entre las partes, que en todo caso, no podrá superar el 31 de diciembre de 2023.*" (Negrilla fuera de texto).

A su vez, el artículo 279 de la Ley 2294 de 2023 modifica el artículo 250 de la Ley 1955 de 2019, para señalar que los departamentos, los municipios, los Esquemas Asociativos Territoriales y la Nación podrán suscribir **Pactos Territoriales, definidos como un instrumento de articulación para la concertación de inversiones estratégicas de alto impacto que contribuyan a consolidar el desarrollo regional** definido en el Plan Nacional de Desarrollo y la construcción de la Paz Total. Se promueve para ello la adopción de metodologías con enfoque de género, a través del trabajo articulado con la Consejería Presidencial para la Equidad de la Mujer, y la concurrencia de recursos del orden nacional y territorial, público, privado y/o de cooperación internacional, bajo la coordinación del Departamento Nacional de Planeación.

Ilustración 1 Evolución normativa de los pactos territoriales



Fuente: Gerencia Nacional de Pactos Territoriales, DNP.

## 1.4 Pactos territoriales suscritos

La concertación y suscripción de Pactos territoriales para la ejecución de proyectos estratégicos ha sido una prioridad para el Gobierno nacional, a través del DNP, dando como resultado la suscripción de 11 Pactos Territoriales, que se describen a continuación:

Tabla 1. Pactos Territoriales suscritos



Nombre del pacto	Fecha suscripción y duración	Participantes	Objetivos y líneas temáticas
<b>Bicentenario</b>	26 de junio de 2019 Duración 10 años, hasta 26 de junio de 2029	<ul style="list-style-type: none"> <li>• Vicepresidencia de la República.</li> <li>• DNP.</li> <li>• Ministerio de Transporte.</li> <li>• Ministerio de Comercio Industria y Turismo.</li> <li>• Departamentos de Arauca, Boyacá, Casanare, Cundinamarca y Santander.</li> </ul>	<p>Articular entre la Nación y los departamentos afines a la conmemoración del Bicentenario, las políticas, planes y programas orientados a la gestión técnica y financiera de los proyectos conforme a las necesidades de los territorios con el fin de promover la competitividad, el fortalecimiento institucional y desarrollo social y económico de la Región.</p> <p><b>Líneas temáticas:</b></p> <p>(i) Fortalecimiento de la conectividad vial entre los departamentos de la campaña libertadora.</p> <p>(ii) Fortalecimiento de la competitividad turística de la campaña libertadora.</p>
<b>Golfo de Morrosquillo</b>	7 de febrero de 2020, Duración 5 años, hasta 7 de febrero de 2025	<ul style="list-style-type: none"> <li>• DNP.</li> <li>• Gobernaciones de Sucre y Córdoba.</li> <li>• Municipios de Coveñas, Tolú, Tolviejo, San Onofre, Palmito, Lorica, Moñitos, San Bernardo del Viento, San Antero y Tuchín.</li> </ul>	<p>Articular las políticas, planes y programas orientados a fortalecer el desarrollo económico, social y ambiental de la región, y así consolidar el Golfo de Morrosquillo como un destino turístico de primer nivel en el país.</p> <p><b>Líneas temáticas:</b></p> <p>(i) Fortalecimiento y ordenamiento institucional.</p> <p>(ii) Infraestructura para la disminución de las necesidades básicas insatisfechas.</p>

Nombre del pacto	Fecha suscripción y duración	Participantes	Objetivos y líneas temáticas
<b>Santander</b>	31 de octubre de 2020 Duración 5 años, hasta 31 de octubre de 2025	<ul style="list-style-type: none"> <li>• DNP.</li> <li>• Gobernación de Santander.</li> <li>• Provincias de Guantán, Comunera, Vélez, Yariguíes, García Rovira, Soto Norte y Metropolitana.</li> </ul>	<p>(iii) Infraestructura para el desarrollo del turismo sostenible.</p> <p>Articular políticas, planes y programas orientados a la gestión técnica y financiera de proyectos, con el propósito de consolidar al departamento de Santander, a través de sus subregiones, como un eje de competitividad mediante la provisión eficiente de servicios de infraestructura para su desarrollo económico y social.</p> <p><b>Líneas temáticas:</b></p> <p>(i) Conectividad subregional.</p> <p>(ii) Infraestructura para el desarrollo económico y social.</p>
<b>Cesar – La Guajira</b>	14 de enero de 2021 Duración 5 años, hasta 14 de enero de 2026	<ul style="list-style-type: none"> <li>• DNP.</li> <li>• Gobernación de Cesar.</li> <li>• Gobernación de la Guajira.</li> <li>• Alcaldía de Valledupar.</li> <li>• Municipios delegados de las subregiones de Norte, Noroccidental, Centro y Sur del departamento del Cesar y los municipios delegados de las subregiones Alta, Media y Sur del departamento de La Guajira</li> </ul>	<p>Articular entre la Nación y los departamentos de Cesar y La Guajira las políticas, planes y programas orientados a promover el potencial del territorio, que contribuyan a la superación de la pobreza, el fortalecimiento institucional de las autoridades territoriales y el desarrollo socioeconómico de las comunidades.</p> <p><b>Líneas temáticas:</b></p> <p>(i) Fortalecimiento institucional.</p> <p>(ii) Infraestructura y progreso.</p> <p>(iii) Desarrollo económico, ambiental, social y cultural.</p>

Nombre del pacto	Fecha suscripción y duración	Participantes	Objetivos y líneas temáticas
<b>Cundinamarca</b>	19 de febrero de 2021 Duración 3 años, hasta 19 de febrero de 2024	<ul style="list-style-type: none"> <li>• DNP.</li> <li>• Gobernación de Cundinamarca.</li> <li>• Municipios de Agua de Dios, Apulo, Bituima, Bojacá, Chipaque, El Colegio, El Rosal, Facatativá, Funza, Fúquene, Gachetá, Guayabal de Síquima, Guayabetal, Gutiérrez, La Mesa, Machetá, Madrid, Manta, Medina, Nilo, Pulí, Ricaurte, San Antonio del Tequendama, San Juan de Rioseco, Sasaima, Tocancipá, Ubalá, Ubaté, Viotá y Zipaquirá.</li> </ul>	<p>(iv) Seguridad y convivencia.</p> <p>Articular políticas, planes y programas orientados a la gestión técnica y financiera de proyectos que contribuyan a la generación de equipamientos para la integración social y acciones integrales para la protección ambiental del territorio.</p> <p><b>Líneas temáticas:</b></p> <ul style="list-style-type: none"> <li>(i) Infraestructura para la integración social.</li> <li>(ii) Gestión ambiental y saneamiento básico.</li> </ul>
<b>Casanare</b>	27 de febrero de 2021 Duración 5 años, hasta 27 de febrero de 2026	<ul style="list-style-type: none"> <li>• DNP.</li> <li>• Gobernación de Casanare.</li> <li>• Municipio de Yopal como capital del departamento, el municipio de Paz de Ariporo en representación de la zona Norte, el municipio de Orocué en representación de la zona Centro y el municipio de Tauramena en representación de la zona Sur.</li> </ul>	<p>Articular políticas, planes y programas orientados a la gestión técnica y financiera de proyectos, con el propósito de consolidar al departamento de Casanare como un eje dinamizador de crecimiento y productividad a través de la identificación y ejecución de inversiones estratégicas que contribuyan a la conectividad, la equidad y al desarrollo económico y social.</p> <p><b>Líneas temáticas:</b></p> <ul style="list-style-type: none"> <li>(i) Desarrollo económico y social.</li> <li>(ii) Vías para la equidad.</li> <li>(iii) Infraestructura social.</li> </ul>

Nombre del pacto	Fecha suscripción y duración	Participantes	Objetivos y líneas temáticas
<b>Atlántico</b>	17 de marzo de 2021 Duración 3 años, hasta 17 de marzo de 2024	<ul style="list-style-type: none"> <li>• DNP.</li> <li>• Gobernación del Atlántico.</li> <li>• Distrito Especial, Industrial y Portuario de Barranquilla.</li> <li>• Municipios de Juan de Acosta, Luruaco, Puerto Colombia, Piojó, Tubará y Usiacurí.</li> </ul>	<p>Articular políticas, planes y programas orientados a la gestión técnica y financiera de proyectos que contribuyan a la generación de equipamientos para la integración social y acciones integrales para la protección ambiental del territorio.</p> <p><b>Líneas temáticas:</b></p> <p>(i) Desarrollo productivo y turístico sostenible.</p> <p>(ii) Conectividad e integración subregional.</p>
<b>Bolívar</b>	5 de abril de 2021 Duración 3 años, hasta 5 de abril de 2024	<ul style="list-style-type: none"> <li>• DNP.</li> <li>• Gobernación de Bolívar.</li> <li>• Distrito de Santa Cruz de Mompós.</li> <li>• Municipios de Arjona, Arenal del Sur, Córdoba, Magangué, María La Baja, Morales, San Estanislao de Kotska, Simití, San Juan de Nepomuceno, Turbana y Villanueva.</li> </ul>	<p>Articular políticas, planes y programas orientados a la gestión técnica y financiera de proyectos que contribuyan a la generación de infraestructura que impulse el desarrollo y la integración social del departamento de Bolívar.</p> <p><b>Líneas temáticas:</b></p> <p>(i) Infraestructura para el desarrollo social.</p> <p>(ii) Infraestructura para la integración social.</p>
<b>Arte, la cultura y la vida - Bello</b>	26 de abril de 2021 Duración 5 años, hasta 26 de abril de 2026	<ul style="list-style-type: none"> <li>• DNP.</li> <li>• Área metropolitana del Valle de Aburrá.</li> <li>• Municipio de Bello.</li> </ul>	<p>Articular políticas, planes y programas orientados a la gestión técnica y financiera de intervenciones urbano-integrales, que contribuyan a consolidar el arte, la cultura y la vida, como eje de desarrollo en el municipio de Bello y aporten al desarrollo urbano de la Centralidad Norte del Valle de Aburrá como nodo de integración</p>

Nombre del pacto	Fecha suscripción y duración	Participantes	Objetivos y líneas temáticas
<b>Río Bogotá</b>	30 de junio de 2021 Duración 5 años, hasta 30 de junio de 2026	<ul style="list-style-type: none"> <li>• DNP.</li> <li>• Ministerio de Ambiente y Desarrollo Sostenible.</li> <li>• Gobernación de Cundinamarca.</li> <li>• Municipios de Zipaquirá, Viotá y Chipaque.</li> </ul>	<p>regional en el departamento de Antioquia.</p> <p><b>Líneas temáticas:</b></p> <p>(i) Manejo y protección del patrimonio cultural.</p> <p>(ii) Revitalización urbana para el arte y la cultura.</p>
<b>Magdalena</b>	22 de diciembre de 2021 Duración 5 años, hasta 22 de diciembre de 2026	<ul style="list-style-type: none"> <li>• DNP.</li> <li>• Todos los municipios del departamento del Magdalena, con excepción del Distrito de Santa Marta.</li> </ul>	<p>Articular políticas, planes y programas orientados a la gestión técnica y financiera de proyectos priorizados del Plan de Ordenación y Manejo de la Cuenca Hidrográfica del Río Bogotá (POMCA) y del Plan Nacional de Desarrollo, que contribuyan al mejoramiento de la calidad de los servicios ecosistémicos de la cuenca hidrográfica del río Bogotá.</p> <p><b>Línea temática:</b></p> <p>(i) Ordenamiento y gobernanza ambiental.</p> <p>Articular políticas, planes y programas orientados a la gestión técnica y financiera de proyectos, con el propósito de impulsar el desarrollo económico y social del departamento del Magdalena, a partir del aprovechamiento de sus dinámicas económicas, sociales y ambientales.</p> <p><b>Líneas temáticas:</b></p> <p>(i) Productividad y desarrollo económico.</p> <p>(ii) Infraestructura para la integración y el desarrollo social.</p>

Nombre del pacto	Fecha suscripción y duración	Participantes	Objetivos y líneas temáticas
			(iii) Saneamiento ambiental y adaptación al cambio climático. (iv) Fortalecimiento institucional.

Fuente: Gerencia de Pactos Territoriales, DNP.

## **2. INFORME PACTO TERRITORIAL SANTANDER**

El Pacto Territorial Santander, se suscribió el 31 de octubre de 2020, con la firma de un acuerdo de voluntades entre el director del Departamento Nacional de Planeación, el gobernador de Santander y los alcaldes de los municipios de: Galán, San Andrés, Barichara, Piedecuesta, Tona, Barbosa y Zapatoca.

Su objetivo es articular planes, políticas y programas orientados a consolidar al departamento de Santander, a través de sus subregiones, como un eje de competitividad mediante la provisión eficiente de servicios de infraestructura para el desarrollo económico y social.

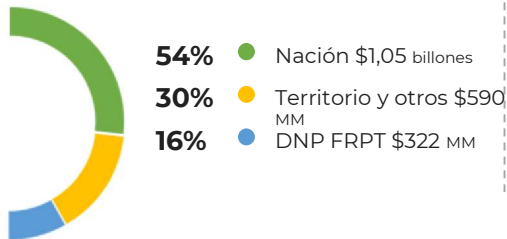
A continuación, se presentan el informe del pacto.





**\$ 1,96** Billones

**Recursos aportados**



**39** Proyectos financiados



**100%**  
Avance consolidado

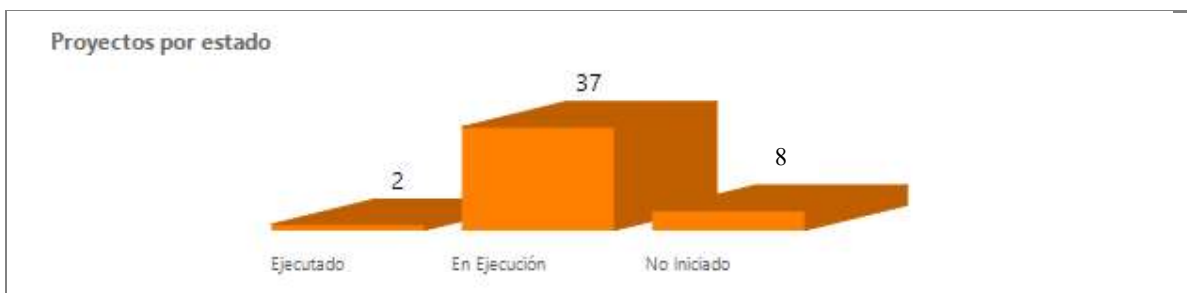
## Pacto Territorial Santander

31/10/2020	5	31/10/2025	15	73%
Fecha suscripción	Plazo en años	Fecha de Terminación	Meses para vencimiento	% Tiempo Transcurrido
47	\$1,832,858			
Total Proyectos	Valor Indicativo (Millones)			
\$1,313,685	\$451,515	\$67,657		
Aporte indicativo nación (Millones)	Aporte indicativo territorio (Millones)	Aporte indicativo otros (Millones)		

### Presupuesto Indicativo por Sectores de Inversión (Millones)

Sector de inversión	Valor Indicativo	Aporte Indicativo Nación	Aporte indicativo Territorio	Aporte indicativo Otros
Ambiente y Desarrollo Sostenible	\$174,599	\$133,099	\$41,500	\$0
Comercio Industria y Turismo	\$158,664	\$107,050	\$51,614	\$0
Deporte y Recreación	\$22,098	\$0	\$22,098	\$0
Educación	\$205,332	\$122,675	\$15,000	\$67,657
Interior	\$1,064	\$1,064	\$0	\$0
Salud y Protección Social	\$56,000	\$0	\$56,000	\$0
Transporte	\$1,101,430	\$949,798	\$151,632	\$0
Vivienda Ciudad y Territorio - Agua	\$29,181	\$0	\$29,181	\$0
Vivienda Ciudad y Territorio - Vivienda	\$84,489	\$0	\$84,489	\$0
<b>Total</b>	<b>\$1,832,858</b>	<b>\$1,313,685</b>	<b>\$451,515</b>	<b>\$67,657</b>

### Número de Proyectos por Estado



### Iniciativas del Plan Estratégico de Inversiones (PEI) (Millones)

Estado Proyecto	Nombre Proyecto	Inversión Total	Aporte Indicativo Nación	Aportes indicativo Territorio	Aporte indicativo Otros
-----------------	-----------------	-----------------	--------------------------	-------------------------------	-------------------------



Ejecutado	Estudios y diseños obras Troncal Central Nacional	\$6,707	\$4,207	\$2,500	\$0
Ejecutado	Remodelación y adecuación del palacio municipal y sus diferentes dependencias en el municipio de Matanza – Santander.	\$1,064	\$1,064	\$0	\$0
En Ejecución	Pavimentación vía Curos - Málaga	\$320,000	\$320,000	\$0	\$0
En Ejecución	Pavimentación Troncal Central Norte	\$180,000	\$180,000	\$0	\$0
En Ejecución	Pavimentación vía Zapatoca - Galán - Barichara	\$152,281	\$150,000	\$2,281	\$0
En Ejecución	Mejoramiento de la infraestructura física de la Facultad de Salud de la Universidad Industrial de Santander.	\$120,657	\$60,000	\$0	\$60,657
En Ejecución	Mejoramiento, mantenimiento o rehabilitación de la red vial terciaria.	\$109,163	\$66,169	\$42,995	\$0
En Ejecución	Pavimentación Transversal Carare	\$90,000	\$90,000	\$0	\$0
En Ejecución	Pavimentación Corredor Onzaga - San Joaquín - Mogotes	\$90,000	\$90,000	\$0	\$0
En Ejecución	Construcción de una infraestructura náutica y turística para el departamento de Santander.	\$76,651	\$60,000	\$16,651	\$0
En Ejecución	Construcción vivienda nueva, Charalá, Cabrera, San Gil, Villanueva, Onzaga, Mogotes, Curití, Valle de San José, Páramo, Aratoca, California, Matanza, Rionegro, Guacamayo, Oiba, Socorro, Confines, Guadalupe, Chima, Gámbita, Guapotá, Suaita, Piedecuesta, Lebrija, Galán, Palmar, San Miguel, Macaravita, Concepción, Barbosa, Puente Nacional, La Belleza, Guavatá, El Peñón, Bolívar, Albania, Puerto Wilches, El Carmen de Chucurí, Betulia	\$71,889	\$0	\$71,889	\$0
En Ejecución	Construcción del Malecón, Barrancabermeja	\$64,737	\$47,050	\$17,687	\$0
En Ejecución	Construcción de obras de mitigación y de	\$56,830	\$46,830	\$10,000	\$0

	estabilización en los sectores La Gloria, Nazareth y Pablo VI del municipio de Bucaramanga -departamento de Santander.					
En Ejecución	Construcción de obras geotécnicas para el diseño de obras de mitigación y estabilización ladera contigua al barrio naranjitos, al sur este del casco urbano del municipio de Málaga, Santander. fase I sector 2	\$29,732	\$29,732	\$0	\$0	
En Ejecución	Mejoramiento de las vías rurales en los municipios de Rionegro, Lebrija, San Vicente de Chucuri, El Carmen de Chucuri, Cimitarra, Vélez, Güepsa y San Andrés, mediante la construcción de placa huellas en el Departamento de Santander.	\$29,423	\$29,423	\$0	\$0	
En Ejecución	Construcción del Centro de Alto Rendimiento, Unidades Tecnológicas de Santander, Sede Bucaramanga.	\$28,275	\$28,275	\$0	\$0	
En Ejecución	Ampliación SENA, San Gil	\$28,000	\$13,000	\$15,000	\$0	
En Ejecución	Renovación redes acueducto y alcantarillado, Piedecuesta	\$23,000	\$0	\$23,000	\$0	
En Ejecución	Mejoramiento /pavimentación Carmen - Yarima	\$20,000	\$0	\$20,000	\$0	
En Ejecución	Mejoramiento anillo vial Girón – Floridablanca	\$20,000	\$20,000	\$0	\$0	
En Ejecución	Control y mitigación de inundaciones mediante la construcción del canal de aguas lluvias para la quebrada Suratoque (entre la carrera 6 y 150 metros debajo de la confluencia con la quebrada la palmira) en el municipio de Piedecuesta y corresponde al sector de Ambiente y desarrollo sostenible	\$20,000	\$0	\$20,000	\$0	
En Ejecución	Pavimentación Socorro - Páramo	\$15,792	\$0	\$15,792	\$0	
En Ejecución	Construcción de obras de mitigación en la entrada para el barrio Bellavista-	\$15,226	\$15,226	\$0	\$0	

	Fase 1 del municipio de Girón, departamento de Santander				
En Ejecución	Mejoramiento / rehabilitación Girón - Zapatoca	\$15,000	\$0	\$15,000	\$0
En Ejecución	Construcción de obras de mitigación en la entrada para el barrio Bellavista-fase 2 del municipio de Girón, departamento de Santander	\$14,757	\$14,757	\$0	\$0
En Ejecución	CONSTRUCCIÓN DE OBRAS DE MITIGACIÓN Y ESTABILIZACIÓN EN EL BARRIO GAITÁN, ESCARPA NORTE, SECCIONES 1-2-3 DEL MUNICIPIO DE BUCARAMANGA, DEL DEPARTAMENTO DE SANTANDER	\$14,554	\$14,554	\$0	\$0
En Ejecución	Adecuación y mejoramiento de la sede regional de las Unidades Tecnológicas de Santander, Piedecuesta	\$13,840	\$10,000	\$0	\$3,840
En Ejecución	Pavimentación acceso a Puerto Wilches	\$13,000	\$0	\$13,000	\$0
En Ejecución	Mejoramiento vivienda, Ocamonte, Coromoro, Encino, Pinchote, San Joaquín, Jordán, Cepitá, Contratación, Palmas de Socorro, Hato, Guaca, Molagavita, Carcasí, Capitanejo, Chipatá, Sucre, El Peñón, Santa Helena del Opón, San Vicente, Zapatoca, Lebrija, Piedecuesta, Los Santos	\$12,600	\$0	\$12,600	\$0
En Ejecución	Parque Principal para la Promoción del Arte y la Cultura, Girón	\$12,276	\$0	\$12,276	\$0
En Ejecución	Construcción obras de mitigación y estabilización de los taludes para los barrios José Antonio Galán, Antonio Santos, San Luis, Altos de la Colina, Santa More 1 y 2 en el municipio de San Gil, Santander	\$12,000	\$12,000	\$0	\$0
En Ejecución	Construcción de vías de pavimento rígido en diferentes sectores del distrito de Barrancabermeja y Santander y corresponde al sector de Transporte	\$10,064	\$0	\$10,064	\$0

En Ejecución	Mejoramiento / pavimentación Gámbita - Palermo	\$10,000	\$0	\$10,000	\$0
En Ejecución	Mejoramiento /pavimentación Guavatá - Vélez	\$10,000	\$0	\$10,000	\$0
En Ejecución	Construcción hospital Barbosa	\$10,000	\$0	\$10,000	\$0
En Ejecución	Construcción hospital, San Andrés	\$8,000	\$0	\$8,000	\$0
En Ejecución	Construcción hospital, Suaita	\$8,000	\$0	\$8,000	\$0
En Ejecución	Construcción de la villa olímpica, Oiba	\$7,098	\$0	\$7,098	\$0
En Ejecución	Construcción de la villa olímpica, Matanza	\$5,000	\$0	\$5,000	\$0
No Iniciado	Terminación hospital, San Gil	\$25,000	\$0	\$25,000	\$0
No Iniciado	Construcción de las obras geotécnicas para la prevención, mitigación y estabilización, en el sector de la transversal, (Asomiflor) Fase I, II y III, en el municipio de Floridablanca departamento de Santander.	\$11,500	\$0	\$11,500	\$0
No Iniciado	Mejoramiento /pavimentación Enciso - Carcasí	\$10,000	\$0	\$10,000	\$0
No Iniciado	Sede administrativa Indersantander, Bucaramanga	\$10,000	\$0	\$10,000	\$0
No Iniciado	Construcción fase 2 Plan Maestro Alcantarillado, Charalá	\$6,181	\$0	\$6,181	\$0
No Iniciado	Terminación hospital, Mogotes	\$5,000	\$0	\$5,000	\$0
No Iniciado	Parque Lineal de la Libertad, Socorro	\$5,000	\$0	\$5,000	\$0
No Iniciado	Adecuación y mejoramiento de la sede regional de las Unidades Tecnológicas de Santander, Vélez.	\$14,560	\$11,400	\$0	\$3,160
<b>Total</b>		<b>\$1,832,858</b>	<b>\$1,313,685</b>	<b>\$451,515</b>	<b>\$67,657</b>

**Avance Consolidado (Comprometido + En Ejecución + Ejecutado) (Millones)**

100%

\$1,965,183

Valor Comprometido + En Ejecución + Ejecutado

Estado de proyectos	Número de proyectos	Valor Indicativo
Ejecutado	2	\$9,726
En Ejecución	37	\$1,955,456
<b>Total</b>		<b>\$1,965,183</b>

Estado de proyectos	Número de proyectos	Valor Indicativo
No Iniciado	8	\$87,241
<b>Total</b>		<b>\$87,241</b>

### Proyectos Fondo Regional para los Pactos Territoriales (Millones)

<b>13</b> Total Proyectos	<b>\$427,569</b> Valor Indicativo (Millones)		
<b>\$333,260</b> Aporte indicativo DNP FRPT	<b>\$26,651</b> Aporte indicativo territorio	<b>\$0</b> Aporte indicativo Sector	<b>\$67,657</b> Aporte indicativo Otros

Nombre proyecto	Estado proyecto	Valor Indicativo	Aporte indicativo DNP FRPT	Aportes indicativo Territorio	Aportes indicativo Sector	Aporte Indicativo Otros
Construcción del Centro de Alto Rendimiento, Unidades Tecnológicas de Santander, Sede Bucaramanga.	En Ejecución	\$28,275	\$28,275	\$0	\$0	\$0
Adecuación y mejoramiento de la sede regional de las Unidades Tecnológicas de Santander, Piedecuesta	En Ejecución	\$13,840	\$10,000	\$0	\$0	\$3,840
Mejoramiento de la infraestructura física de la Facultad de Salud de la Universidad Industrial de Santander.	En Ejecución	\$120,657	\$60,000	\$0	\$0	\$60,657
Construcción de una infraestructura náutica y turística para el departamento de Santander.	En Ejecución	\$76,651	\$60,000	\$16,651	\$0	\$0

Construcción de obras de mitigación en la entrada para el barrio Bellavista- Fase 1 del municipio de Girón, departamento de Santander	En Ejecución	\$15,226	\$15,226	\$0	\$0	\$0
Remodelación y adecuación del palacio municipal y sus diferentes dependencias en el municipio de matanza – Santander.	Ejecutado	\$1,064	\$1,064	\$0	\$0	\$0
Construcción de obras geotécnicas para el diseño de obras de mitigación y estabilización ladera contigua al barrio naranjitos, al sur este del casco urbano del municipio de Málaga, Santander. fase I sector 2	En Ejecución	\$29,732	\$29,732	\$0	\$0	\$0
CONSTRUCCIÓN DE OBRAS DE MITIGACIÓN Y ESTABILIZACIÓN EN EL BARRIO GAITÁN, ESCARPA NORTE, SECCIONES 1-2-3 DEL MUNICIPIO DE BUCARAMANGA, DEL DEPARTAMENTO DE SANTANDER	En Ejecución	\$14,554	\$14,554	\$0	\$0	\$0
Construcción de obras de mitigación y de estabilización en los sectores La Gloria, Nazareth y Pablo VI del municipio de Bucaramanga - departamento de Santander.	En Ejecución	\$56,830	\$46,830	\$10,000	\$0	\$0
Construcción de obras de mitigación en la entrada para el barrio Bellavista- fase 2 del municipio de Girón, departamento de Santander	En Ejecución	\$14,757	\$14,757	\$0	\$0	\$0
Construcción obras de mitigación y estabilización de los taludes para los barrios José Antonio Galán, Antonio Santos, San Luis,	En Ejecución	\$12,000	\$12,000	\$0	\$0	\$0

Altos de la Colina, Santa More 1 y 2 en el municipio de San Gil, Santander						
Mejoramiento de las vías rurales en los municipios de Rionegro, Lebrija, San Vicente de Chucuri, El Carmen de Chucuri, Cimitarra, Vélez, Güepsa y San Andrés, mediante la construcción de placa huellas en el Departamento de Santander.	En Ejecución	\$29,423	\$29,423	\$0	\$0	\$0
<b>Total</b>		<b>\$413,009</b>	<b>\$321,860</b>	<b>\$26,651</b>	<b>\$0</b>	<b>\$64,497</b>

Si desea conocer mayor información de los pactos territoriales lo invitamos a seguir este enlace

<https://pactosterritoriales.dnp.gov.co/Pactos-Territoriales-suscritos/Paginas/Pacto-Territorial-Santander.aspx>

# Anexo

Fondo Regional para los Pactos Territoriales

Proyectos en ejecución y ejecutados



## Pacto Territorial Santander

Fecha de Corte

17/06/2024

**Construcción del Centro de Alto Rendimiento, Unidades Tecnológicas de Santander, Sede Bucaramanga.**

Estado Proyecto

En Ejecución

### Información general del contrato específico

\$28,275

Valor Indicativo del Proyecto (millones)

En ejecución de obra

Estado Detallado

\$28,275

Aporte Indicativo DNP FRPT (millones)

\$0

Aporte Indicativo Nación - Sector (millones)

\$0

Aporte indicativo Entidades Territoriales (millones)

<b>Sector de Inversión</b>	Educación	<b>Municipio Intervención</b>	Bucaramanga
<b>BPIN</b>	2021004680327	<b>Área de influencia</b>	Urbano
<b>No. Contrato Específico</b>	074-2210677	<b>Es Inversión climática?</b>	No
<b>No. CONPES Anexo B</b>	78	<b>Tiene viabilidad?</b>	Si
<b>Sesión CD inclusión PEI</b>	1	<b>Fecha viabilidad</b>	7/7/2021

Alcance	Producto Principal	Meta del Producto
Construir una edificación de 5 pisos de altura y 2 sótanos adecuando y mejorando 5.512,52 m2 de planta física, con 11 salones distribuidos en una edificación de 5 pisos de altura y 2 sótanos, 7 laboratorios, 4 oficinas, una biblioteca.	Servicio de apoyo financiero a las Instituciones de Educación Superior	1
		Número instituciones

### Información específica de ejecución contrato específico

26/10/2021

Fecha de Suscripción

15/12/2021

Fecha de Inicio

36

Plazo en Meses

14/12/2024

Fecha Terminación

1,750

Número de Beneficiarios

\$28,275

Presupuesto Comprometido DNP FRPT

\$0

Presupuesto Comprometido Sector

\$0

Presupuesto Comprometido Territorio

\$31,361

Presupuesto Comprometido Total (millones)

### Avance físico del proyecto

15/07/2024

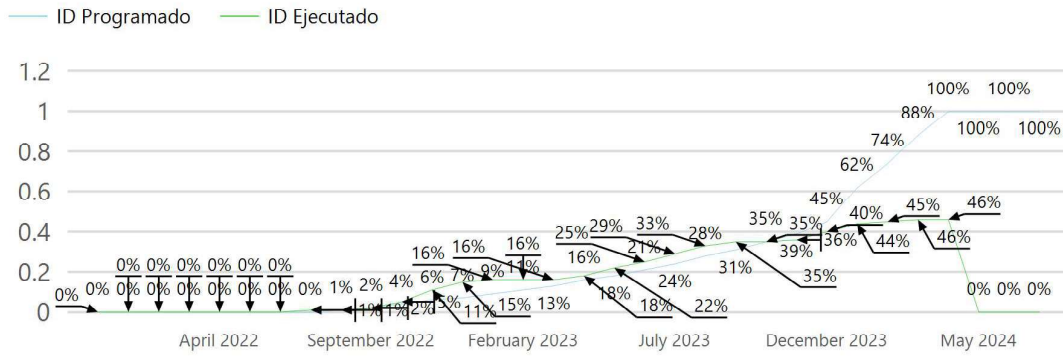
Fecha de Corte Avance

100%

% Programado

46%

% Ejecutado



## Pacto Territorial Santander

Fecha de Corte

17/06/2024

**Mejoramiento de la infraestructura física de la Facultad de Salud de la Universidad Industrial de Santander.**

Estado Proyecto

En Ejecución

### Información general del contrato específico

\$120,657

Valor Indicativo del Proyecto (millones)

En ejecución de obra

Estado Detallado

\$60,000

Aporte Indicativo DNP FRPT (millones)

\$0

Aporte Indicativo Nación - Sector (millones)

\$0

Aporte indicativo Entidades Territoriales (millones)

<b>Sector de Inversión</b>	Educación	<b>Municipio Intervención</b>	Bucaramanga
<b>BPIN</b>	2021004680414	<b>Área de influencia</b>	Urbano
<b>No. Contrato Específico</b>	088-2210733	<b>Es Inversión climática?</b>	No
<b>No. CONPES Anexo B</b>	76	<b>Tiene viabilidad?</b>	Si
<b>Sesión CD inclusión PEI</b>	1	<b>Fecha viabilidad</b>	10/15/2021

Alcance	Producto Principal	Meta del Producto
<p>Se desarrolló un proyecto global para el campus de la Facultad de Salud, que consiste en la construcción de siete (7) niveles de los cuales, se destinaron dos (2) a parqueaderos y cinco (5) al desarrollo y mejoramiento de espacios para actividades académico- administrativas, culturales con sus respectivas conexiones a redes eléctricas, de comunicaciones, automatización, hidrosanitarias, hidráulica, redes contra incendios y gases especiales.</p> <p>El proyecto contempla la construcción de 27.285,32 m2 repartidos en cincuenta y tres Laboratorios, doce Aulas, treinta y un consultorios, Un auditorio, dos Gimnasios; uno para adultos y otro infantil; una biblioteca y dos centros de estudio.</p>	Sede de educación superior o terciaria construida	1
		Número de Sedes

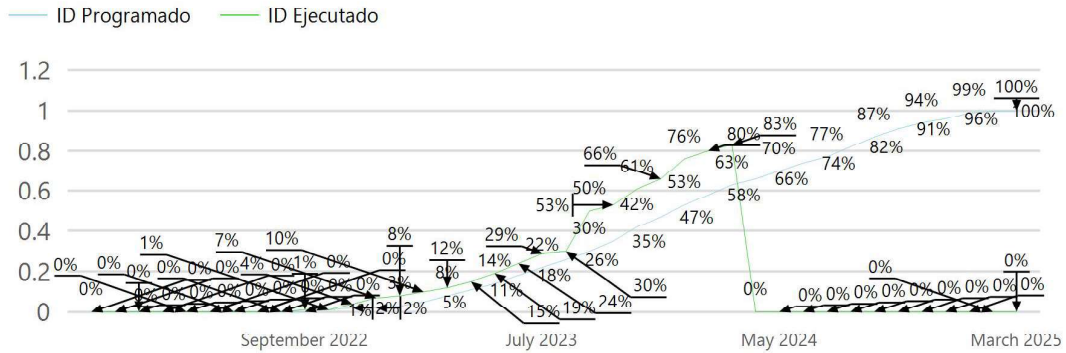
### Información específica de ejecución contrato específico

12/11/2021	21/12/2021	40	21/04/2025	2,399
Fecha de Suscripción	Fecha de Inicio	Plazo en Meses	Fecha Terminación	Número de Beneficiarios
\$60,000	\$0	\$39,041		
Presupuesto Comprometido DNP FRPT	Presupuesto Comprometido Sector	Presupuesto Comprometido Territorio		
\$120,657				
Presupuesto Comprometido Total (millones)				

### Avance físico del proyecto

21/03/2025	1%	83%
------------	----	-----

Fecha de Corte Avance	% Programado	% Ejecutado
-----------------------	--------------	-------------



Avance Financiero del proyecto

17/06/2024  
Fecha de Corte Avance

\$60,000  
Valor Programado (mill)

100%  
% Programado



\$42,000  
Valor Ejecutado (mill)

70%  
% Ejecutado

\* Los proyectos que se encuentran en estado Comprometidos, no presentan datos en el avance de la ejecución física y/o ejecución financiera, dado que están en proceso de legalización de contratos específicos o de contratación de obra e interventoría.

## Pacto Territorial Santander

Fecha de Corte

17/06/2024

**Mejoramiento de las vías rurales en los municipios de Rionegro, Lebrija, San Vicente de Chucuri, El Carmen de Chucuri, Cimitarra, Vélez, Güepsa y San Andrés, mediante la construcción de placa huellas en el Departamento de Santander.**

Estado Proyecto

En Ejecución

### Información general del contrato específico

<b>\$29,423</b> Valor Indicativo del Proyecto (millones)	<b>En ejecución de obra</b> Estado Detallado
---	---

<b>\$29,423</b> Aporte Indicativo DNP FRPT (millones)	<b>\$0</b> Aporte Indicativo Nación - Sector (millones)	<b>\$0</b> Aporte indicativo Entidades Territoriales (millones)
--	--	--

<b>Sector de Inversión</b>	Transporte	<b>Municipio Intervención</b>	Departamento de Santander
<b>BPIN</b>	2021004680423	<b>Área de influencia</b>	Rural
<b>No. Contrato Específico</b>	097-2210745	<b>Es Inversión climática?</b>	
<b>No. CONPES Anexo B</b>	97	<b>Tiene viabilidad?</b>	Si
<b>Sesión CD inclusión PEI</b>	7	<b>Fecha viabilidad</b>	9/20/2021

Alcance	Producto Principal	Meta del Producto
Kilometros pavimentados y mejorados		

### Información específica de ejecución contrato específico

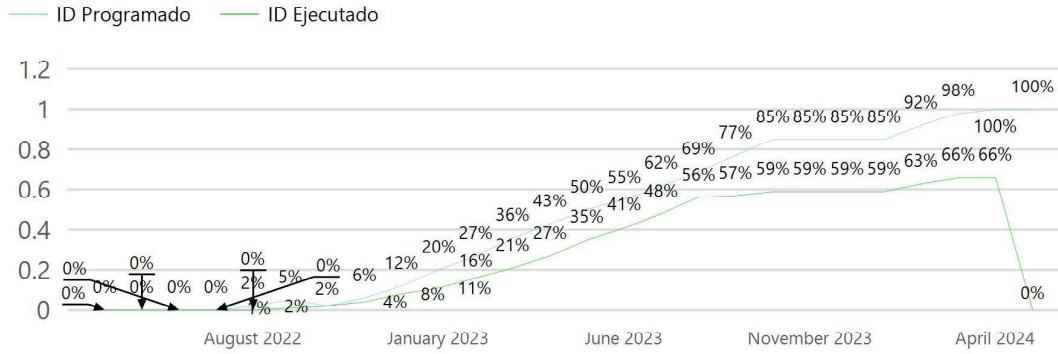
<b>12/11/2021</b> Fecha de Suscripción	<b>21/04/2022</b> Fecha de Inicio	<b>26</b> Plazo en Meses	<b>21/06/2024</b> Fecha Terminación	<b>Número de Beneficiarios</b>
---	--------------------------------------	-----------------------------	--	--------------------------------

<b>\$29,423</b> Presupuesto Comprometido DNP FRPT	<b>\$0</b> Presupuesto Comprometido Sector	<b>\$0</b> Presupuesto Comprometido Territorio
--	---	---

<b>\$29,423</b> Presupuesto Comprometido Total (millones)
--

### Avance físico del proyecto

<b>21/05/2024</b> Fecha de Corte Avance	<b>100%</b> % Programado	<b>66%</b> % Ejecutado
--	-----------------------------	---------------------------



Avance Financiero del proyecto

17/06/2024  
Fecha de Corte Avance

\$29,423  
Valor Programado (mill)

100%  
% Programado

ID Programado ID Ejecutado

\$21,000  
Valor Ejecutado (mill)

71%  
% Ejecutado



\* Los proyectos que se encuentran en estado Comprometidos, no presentan datos en el avance de la ejecución física y/o ejecución financiera, dado que están en proceso de legalización de contratos específicos o de contratación de obra e inventoría.

## Pacto Territorial Santander

Fecha de Corte

17/06/2024

**Construcción de obras de mitigación en la entrada para el barrio Bellavista- Fase 1 del municipio de Girón, departamento de Santander**

Estado Proyecto

**En Ejecución**

### Información general del contrato específico

**\$15,226**

Valor Indicativo del Proyecto (millones)

**En contratación derivada**

Estado Detallado

**\$15,226**

Aporte Indicativo DNP FRPT (millones)

**\$0**

Aporte Indicativo Nación - Sector (millones)

**\$0**

Aporte indicativo Entidades Territoriales (millones)

<b>Sector de Inversión</b>	Ambiente y Desarrollo Sostenible	<b>Municipio Intervención</b>	Girón
<b>BPIN</b>	202168307007	<b>Área de influencia</b>	Urbano - Rural
<b>No. Contrato Específico</b>	118-2220695	<b>Es Inversión climática?</b>	Si
<b>No. CONPES Anexo B</b>	49	<b>Tiene viabilidad?</b>	Si
<b>Sesión CD inclusión PEI</b>	3	<b>Fecha viabilidad</b>	8/5/2021

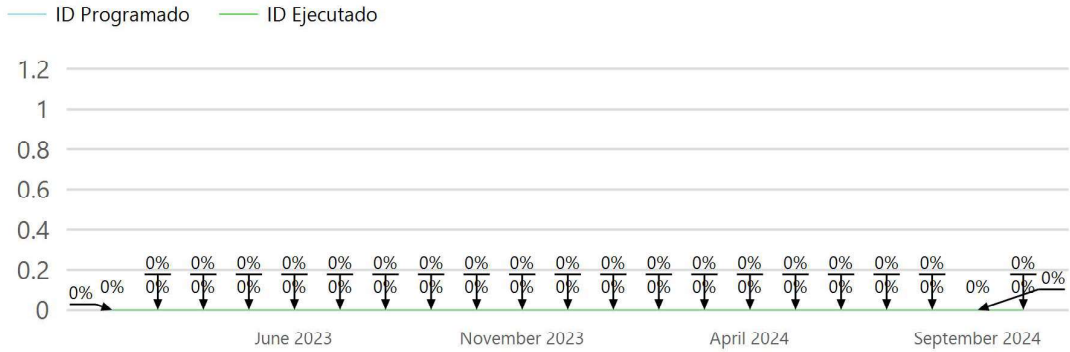
Alcance	Producto Principal	Meta del Producto
Intervención de un área de aproximadamente 9.600 m2, con la construcción de una pantalla en concreto lanzado con 714 anclajes activos, un muro de contención de 83 metros y 410 ml de canal en concreto reforzado en la corona del talud.	Obras de infraestructura para mitigación y atención a desastres	1
		Número de obras de infraestructur

### Información específica de ejecución contrato específico

<b>18/07/2022</b> Fecha de Suscripción	<b>27/02/2023</b> Fecha de Inicio	<b>21</b> Plazo en Meses	<b>27/11/2024</b> Fecha Terminación	<b>185,248</b> Número de Beneficiarios
<b>\$15,226</b> Presupuesto Comprometido DNP FRPT	<b>\$0</b> Presupuesto Comprometido Sector	<b>\$0</b> Presupuesto Comprometido Territorio	<b>\$15,226</b> Presupuesto Comprometido Total (millones)	

### Avance físico del proyecto

<b>27/10/2024</b> Fecha de Corte Avance	<b>0%</b> % Programado	<b>0%</b> % Ejecutado
--	---------------------------	--------------------------



Avance Financiero del proyecto

17/06/2024  
Fecha de Corte Avance

\$15,226  
Valor Programado (mill)

100%  
% Programado



\$4,568  
Valor Ejecutado (mill)

30%  
% Ejecutado

\* Los proyectos que se encuentran en estado Comprometidos, no presentan datos en el avance de la ejecución física y/o ejecución financiera, dado que están en proceso de legalización de contratos específicos o de contratación de obra e inventoría.



## Pacto Territorial Santander

Fecha de Corte

17/06/2024

**Construcción de obras de mitigación y de estabilización en los sectores La Gloria, Nazareth y Pablo VI del municipio de Bucaramanga -departamento de Santander.**

Estado Proyecto

**En Ejecución**

### Información general del contrato específico

**\$56,830**

Valor Indicativo del Proyecto (millones)

**En ejecución de obra**

Estado Detallado

**\$46,830**

Aporte Indicativo DNP FRPT (millones)

**\$0**

Aporte Indicativo Nación - Sector (millones)

**\$10,000**

Aporte indicativo Entidades Territoriales (millones)

<b>Sector de Inversión</b>	Ambiente y Desarrollo Sostenible	<b>Municipio Intervención</b>	Bucaramanga
<b>BPIN</b>	2021680010201	<b>Área de influencia</b>	Urbano - Rural
<b>No. Contrato Específico</b>	121-2220760	<b>Es Inversión climática?</b>	Si
<b>No. CONPES Anexo B</b>	48	<b>Tiene viabilidad?</b>	Si
<b>Sesión CD inclusión PEI</b>	3	<b>Fecha viabilidad</b>	12/30/2020

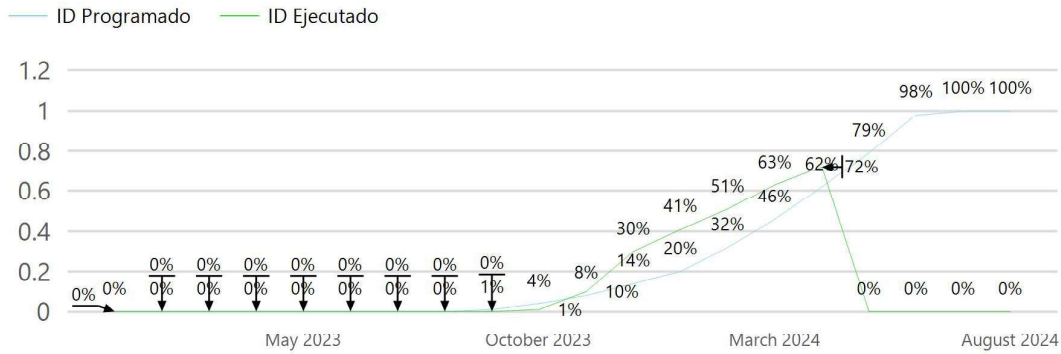
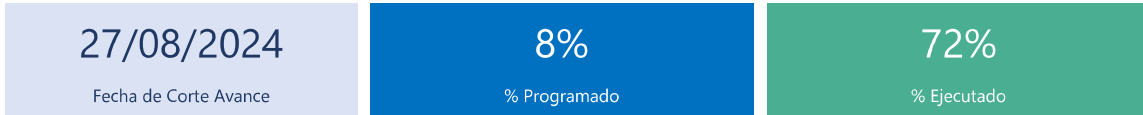
Alcance	Producto Principal	Meta del Producto
La Gloria: Construcción de 917 anclajes activos de 30 metros tensados a 30 toneladas, Pantalla en concreto lanzado de 3.668 m2 de espesor 10 cm para el control de erosión superficial del terreno, Instalación de 1.860 metros lineales de Drenes de penetración horizontal de 15 metros y construcción de 564 ml de canaleta de coronación, Nazareth: Construcción de 848 anclajes activos de 25 metros tensados a 30 toneladas, Pantalla en concreto lanzado de 3.390 m2 de espesor 10 cm para el control de erosión superficial del terreno, Instalación de 1.740 metros lineales de Drenes de penetración horizontal de 15 metros y Construcción de 393 ml de canaleta de coronación, Pablo VI: Construcción de 376 anclajes activos de 30 metros tensados a 30 toneladas, Pantalla en concreto lanzado de 2.820 m2 de espesor 10 cm para el control de erosión superficial del terreno, Instalación de 780 metros lineales de Drenes de penetración horizontal de 15 metros y Construcción de 675 ml de canaleta de coronación.	Obras para la prevención y control de movimientos en masa (Producto principal del proyecto)	2424 m2

### Información específica de ejecución contrato específico

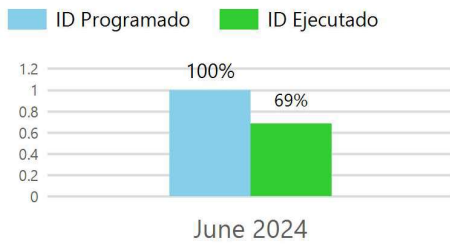
<b>2/08/2022</b> Fecha de Suscripción	<b>27/01/2023</b> Fecha de Inicio	<b>20</b> Plazo en Meses	<b>27/09/2024</b> Fecha Terminación	<b>528,352</b> Número de Beneficiarios
<b>\$46,830</b> Presupuesto Comprometido DNP FRPT	<b>\$0</b> Presupuesto Comprometido Sector	<b>\$22,516</b> Presupuesto Comprometido Territorio		
<b>\$69,346</b>				

Presupuesto Comprometido Total (millones)

Avance físico del proyecto



Avance Financiero del proyecto



\* Los proyectos que se encuentran en estado Comprometidos, no presentan datos en el avance de la ejecución física y/o ejecución financiera, dado que están en proceso de legalización de contratos específicos o de contratación de obra e inventoría.

## Pacto Territorial Santander

Fecha de Corte

17/06/2024

**Construcción de obras de mitigación en la entrada para el barrio Bellavista- fase 2 del municipio de Girón, departamento de Santander**

Estado Proyecto

En Ejecución

### Información general del contrato específico

**\$14,757**

Valor Indicativo del Proyecto (millones)

**En contratación derivada**

Estado Detallado

**\$14,757**

Aporte Indicativo DNP FRPT (millones)

**\$0**

Aporte Indicativo Nación - Sector (millones)

**\$0**

Aporte indicativo Entidades Territoriales (millones)

<b>Sector de Inversión</b>	Ambiente y Desarrollo Sostenible	<b>Municipio Intervención</b>	Girón
<b>BPIN</b>	2021683070092	<b>Área de influencia</b>	Urbano - Rural
<b>No. Contrato Específico</b>	123-2220767	<b>Es Inversión climática?</b>	Si
<b>No. CONPES Anexo B</b>	52	<b>Tiene viabilidad?</b>	Si
<b>Sesión CD inclusión PEI</b>	3	<b>Fecha viabilidad</b>	8/26/2021

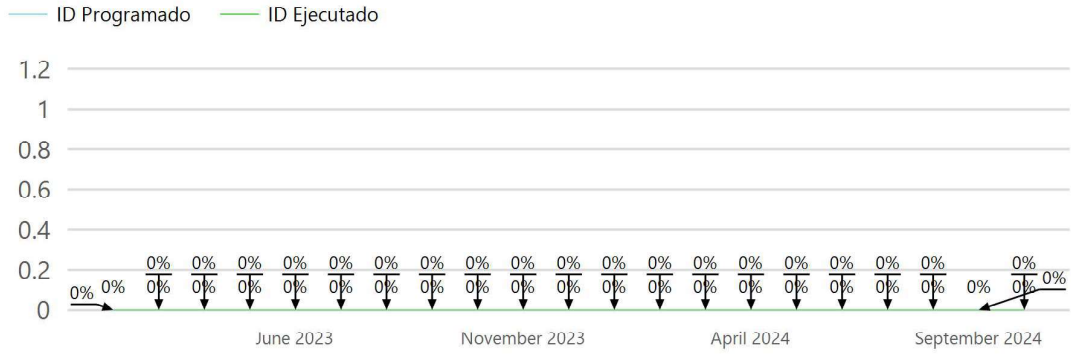
Alcance	Producto Principal	Meta del Producto
Construcción de una pantalla en concreto lanzado de 10 centímetros de espesor con 625 anclajes activos.  Construcción de un muro de contención de 120 metros lineales de longitud y 2,5 metros de altura.  Construcción de aprox. 310 ml de canal de coronación en concreto reforzado.	Obras de infraestructura para mitigación y atención a desastres	1
		Número de obras de infraestructura

### Información específica de ejecución contrato específico

<b>2/08/2022</b> Fecha de Suscripción	<b>27/02/2023</b> Fecha de Inicio	<b>21</b> Plazo en Meses	<b>27/11/2024</b> Fecha Terminación	<b>185,248</b> Número de Beneficiarios
<b>\$14,757</b> Presupuesto Comprometido DNP FRPT	<b>\$0</b> Presupuesto Comprometido Sector	<b>\$0</b> Presupuesto Comprometido Territorio		
<b>\$14,757</b> Presupuesto Comprometido Total (millones)				

### Avance físico del proyecto

<b>27/10/2024</b> Fecha de Corte Avance	<b>0%</b> % Programado	<b>0%</b> % Ejecutado
--	---------------------------	--------------------------



Avance Financiero del proyecto

17/06/2024  
Fecha de Corte Avance

\$14,757  
Valor Programado (mill)

100%  
% Programado



\$4,125  
Valor Ejecutado (mill)

28%  
% Ejecutado

\* Los proyectos que se encuentran en estado Comprometidos, no presentan datos en el avance de la ejecución física y/o ejecución financiera, dado que están en proceso de legalización de contratos específicos o de contratación de obra e inventoría.

## Pacto Territorial Santander

Fecha de Corte

17/06/2024

**Remodelación y adecuación del palacio municipal y sus diferentes dependencias en el municipio de matanza – Santander.**

Estado Proyecto

**Ejecutado**

### Información general del contrato específico

**\$1,064**

Valor Indicativo del Proyecto (millones)

**En Liquidación**

Estado Detallado

**\$1,064**

Aporte Indicativo DNP FRPT (millones)

**\$0**

Aporte Indicativo Nación - Sector (millones)

**\$0**

Aporte indicativo Entidades Territoriales (millones)

<b>Sector de Inversión</b>	Interior	<b>Municipio Intervención</b>	Matanza
<b>BPIN</b>	2022684440001	<b>Área de influencia</b>	Urbano
<b>No. Contrato Específico</b>	130-2220886	<b>Es Inversión climática?</b>	No
<b>No. CONPES Anexo B</b>	85	<b>Tiene viabilidad?</b>	Si
<b>Sesión CD inclusión PEI</b>	3	<b>Fecha viabilidad</b>	4/28/2022

Alcance	Producto Principal	Meta del Producto
Mejorar las instalaciones para su adecuado funcionamiento, con el fin de ofrecer a los funcionarios que allí desempeñan sus labores y a la comunidad en general que visita a diario las diferentes dependencias, que consta de 549 m2 área construida.	Sedes adecuadas	1
		Numero de sedes adecuadas

### Información específica de ejecución contrato específico

<b>17/08/2022</b>	<b>12/09/2022</b>	<b>17</b>	<b>27/02/2024</b>	<b>4,499</b>
Fecha de Suscripción	Fecha de Inicio	Plazo en Meses	Fecha Terminación	Número de Beneficiarios

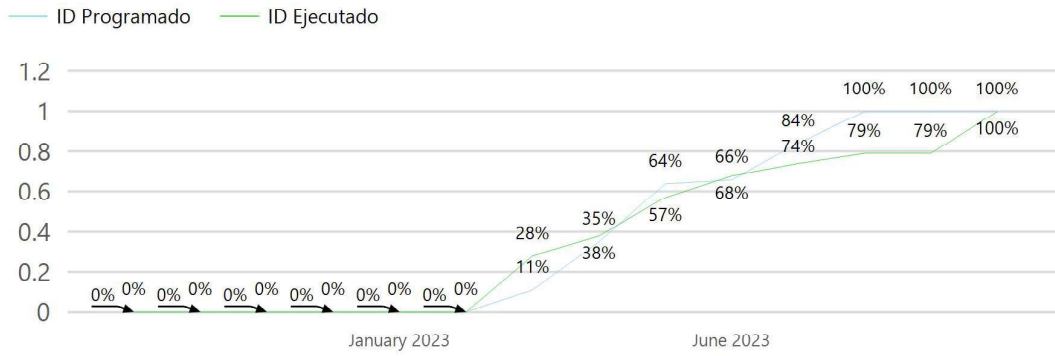
<b>\$1,064</b>	<b>\$0</b>	<b>\$0</b>
Presupuesto Comprometido DNP FRPT	Presupuesto Comprometido Sector	Presupuesto Comprometido Territorio

**\$1,064**

Presupuesto Comprometido Total (millones)

### Avance físico del proyecto

<b>12/10/2023</b>	<b>100%</b>	<b>100%</b>
Fecha de Corte Avance	% Programado	% Ejecutado



Avance Financiero del proyecto

17/06/2024  
Fecha de Corte Avance

\$1,064  
Valor Programado (mill)

100%  
% Programado



\$958  
Valor Ejecutado (mill)

90%  
% Ejecutado

\* Los proyectos que se encuentran en estado Comprometidos, no presentan datos en el avance de la ejecución física y/o ejecución financiera, dado que están en proceso de legalización de contratos específicos o de contratación de obra e inventoría.

## Pacto Territorial Santander

Fecha de Corte

17/06/2024

**CONSTRUCCIÓN DE OBRAS DE MITIGACIÓN Y ESTABILIZACIÓN EN EL BARRIO GAITÁN, ESCARPA NORTE, SECCIONES 1-2-3 DEL MUNICIPIO DE BUCARAMANGA, DEL DEPARTAMENTO DE SANTANDER**

Estado Proyecto

En Ejecución

### Información general del contrato específico

<b>\$14,554</b> Valor Indicativo del Proyecto (millones)	<b>En ejecución de obra</b> Estado Detallado	
<b>\$14,554</b> Aporte Indicativo DNP FRPT (millones)	<b>\$0</b> Aporte Indicativo Nación - Sector (millones)	<b>\$0</b> Aporte indicativo Entidades Territoriales (millones)

<b>Sector de Inversión</b>	Ambiente y Desarrollo Sostenible	<b>Municipio Intervención</b>	Bucaramanga
<b>BPIN</b>	2021680010202	<b>Área de influencia</b>	Urbano - Rural
<b>No. Contrato Específico</b>	141-2221132	<b>Es Inversión climática?</b>	Si
<b>No. CONPES Anexo B</b>	51	<b>Tiene viabilidad?</b>	Si
<b>Sesión CD inclusión PEI</b>	3	<b>Fecha viabilidad</b>	5/19/2021

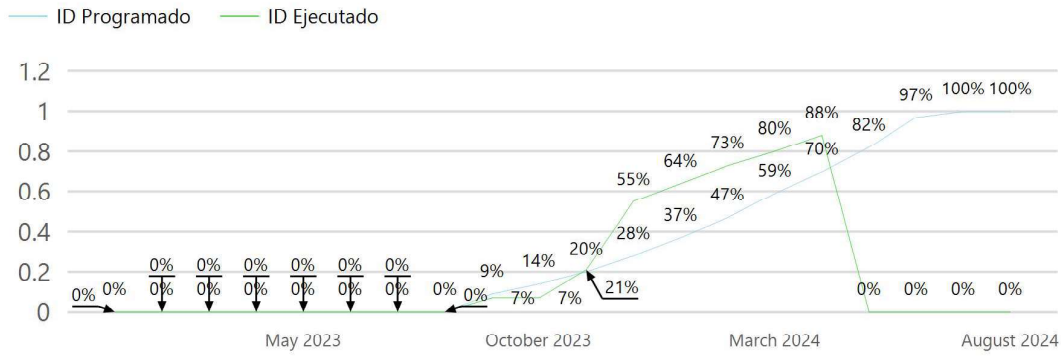
Alcance	Producto Principal	Meta del Producto
Construcción de estructura de estabilización tipo pantalla anclada en concreto lanzado de espesor 10 cm, con anclajes activos tensados, con el fin de reducir el riesgo de desastre a través de medidas estructurales adecuadas que contribuyan a la seguridad y estabilidad en el barrio Gaitán, Escarpa Norte, secciones 1-2-3 del municipio de Bucaramanga, del departamento de Santander.		

### Información específica de ejecución contrato específico

<b>24/10/2022</b> Fecha de Suscripción	<b>27/01/2023</b> Fecha de Inicio	<b>20</b> Plazo en Meses	<b>27/09/2024</b> Fecha Terminación	<b>528,352</b> Número de Beneficiarios
<b>\$14,554</b> Presupuesto Comprometido DNP FRPT	<b>\$0</b> Presupuesto Comprometido Sector	<b>\$3,251</b> Presupuesto Comprometido Territorio		
<b>\$17,804</b> Presupuesto Comprometido Total (millones)				

### Avance físico del proyecto

<b>27/08/2024</b> Fecha de Corte Avance	<b>20%</b> % Programado	<b>88%</b> % Ejecutado
--	----------------------------	---------------------------



Avance Financiero del proyecto

17/06/2024  
Fecha de Corte Avance

\$14,554  
Valor Programado (mill)

100%  
% Programado



\$13,098  
Valor Ejecutado (mill)

90%  
% Ejecutado

\* Los proyectos que se encuentran en estado Comprometidos, no presentan datos en el avance de la ejecución física y/o ejecución financiera, dado que están en proceso de legalización de contratos específicos o de contratación de obra e inventoría.



## Pacto Territorial Santander

Fecha de Corte

17/06/2024

**Construcción de una infraestructura náutica y turística para el departamento de Santander.**

Estado Proyecto

En Ejecución

### Información general del contrato específico

**\$76,651**

Valor Indicativo del Proyecto (millones)

**En ejecución de obra**

Estado Detallado

**\$60,000**

Aporte Indicativo DNP FRPT (millones)

**\$0**

Aporte Indicativo Nación - Sector (millones)

**\$16,651**

Aporte indicativo Entidades Territoriales (millones)

<b>Sector de Inversión</b>	Comercio Industria y Turismo	<b>Municipio Intervención</b>	Betulia
<b>BPIN</b>	2022004680101	<b>Área de influencia</b>	Rural
<b>No. Contrato Específico</b>	157-2221180	<b>Es Inversión climática?</b>	No
<b>No. CONPES Anexo B</b>	27	<b>Tiene viabilidad?</b>	Si
<b>Sesión CD inclusión PEI</b>	1	<b>Fecha viabilidad</b>	8/22/2022
<b>Alcance</b>		<b>Producto Principal</b>	<b>Meta del Producto</b>
		Centro Turístico construido	1
			UND

Dos (02) Plazoletas principales: en una de ella se desarrollarán las edificaciones y la otra será el punto de conexión entre la plazoleta principal y el inicio de la pasarela hacia el embarcadero. Así mismo, se propone una vía de conexión entre la plazoleta principal y el inicio de la pasarela hacia el embarcadero. Se realizarán pasarelas a los miradores que buscan recorrer el proyecto y finalmente, se encuentra el área de parqueaderos. Primer piso: nueve (09) locales, oficina para el CAI, con un área total de 31.41 m<sup>2</sup>, Hall de acceso y circulación. Un baño con duchas y vestidores, un espacio de 41.99 m<sup>2</sup> contemplado para la posterior conformación de una escuela náutica. Un espacio contemplado para enfermería. Un espacio de 36.72 m<sup>2</sup> cuyo uso es la reparación liviana de embarcaciones y oficinas para el uso de las diferentes autoridades ambientales salvavidas y guardacostas. Segundo piso: Se plantea como un área de uso institucional y acceso a las pasarelas, donde se encontrará una empresa de turismo cuya área estipuladas son 83.74 m<sup>2</sup>, una oficina para presencia de la alcaldía, así como oficina para la Gobernación, oficina para la Inspección Fluvial y la Administración del puerto. Dichas oficinas contarán con baños y un centro de reuniones. Tercer piso: Contemplada como una zona de esparcimiento donde se podría encontrar una terraza para disfrute de vista panorámica, Plaza de restaurante – Bar, Cocina y baños. Se proyecta la ejecución de una pasarela suspendida a una altura media del terreno de 1,50 m que contará con 5 miradores, todos habilitados para acceso de minusválidos. La pasarela tendrá ancho mínimo 2,20 m, contando los miradores como un mínimo de 3,50 m. se trata de una reestructura metálica revestida de madera (2 km)

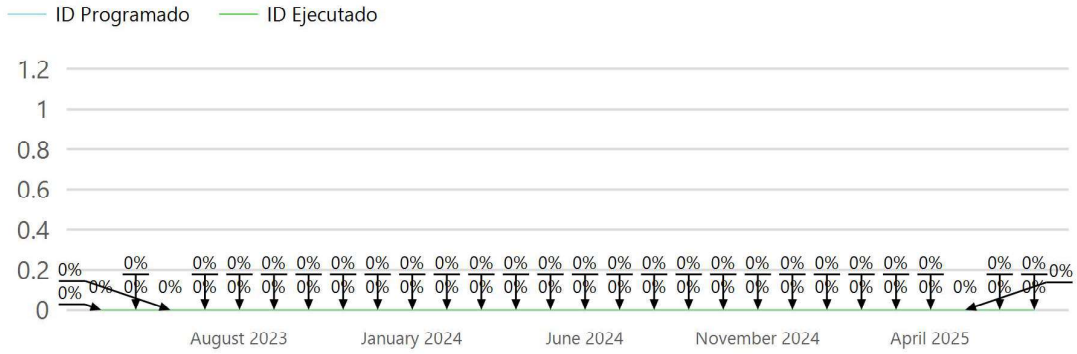
Finalmente, el proyecto contempla un muelle para embarcadero fluvial, el cual se compone de una pasarela de acceso estará formada por módulos de estructura en aluminio con "pavimento" de madera que contarán con flotadores de poliestireno.

### Información específica de ejecución contrato específico

6/12/2022 Fecha de Suscripción	17/04/2023 Fecha de Inicio	28 Plazo en Meses	17/08/2025 Fecha Terminación	6,128 Número de Beneficiarios
\$60,000 Presupuesto Comprometido DNP FRPT	\$0 Presupuesto Comprometido Sector	\$27,797 Presupuesto Comprometido Territorio		
\$87,797 Presupuesto Comprometido Total (millones)				

### Avance físico del proyecto

17/07/2025 Fecha de Corte Avance	0% % Programado	0% % Ejecutado
-------------------------------------	--------------------	-------------------



Avance Financiero del proyecto

17/06/2024  
Fecha de Corte Avance

\$60,000  
Valor Programado (mill)

100%  
% Programado



\$0  
Valor Ejecutado (mill)

0%  
% Ejecutado

\* Los proyectos que se encuentran en estado Comprometidos, no presentan datos en el avance de la ejecución física y/o ejecución financiera, dado que están en proceso de legalización de contratos específicos o de contratación de obra e inventoría.

## Pacto Territorial Santander

Fecha de Corte

17/06/2024

**Construcción obras de mitigación y estabilización de los taludes para los barrios José Antonio Galán, Antonio Santos, San Luis, Altos de la Colina, Santa More 1 y 2 en el municipio de San Gil, Santander**

Estado Proyecto

**En Ejecución**

### Información general del contrato específico

<b>\$12,000</b> Valor Indicativo del Proyecto (millones)	<b>En ejecución de obra</b> Estado Detallado	
<b>\$12,000</b> Aporte Indicativo DNP FRPT (millones)	<b>\$0</b> Aporte Indicativo Nación - Sector (millones)	<b>\$0</b> Aporte indicativo Entidades Territoriales (millones)

<b>Sector de Inversión</b>	Ambiente y Desarrollo Sostenible	<b>Municipio Intervención</b>	San Gil
<b>BPIN</b>	2021686790041	<b>Área de influencia</b>	Urbano - Rural
<b>No. Contrato Específico</b>	158-2221183	<b>Es Inversión climática?</b>	Si
<b>No. CONPES Anexo B</b>	53	<b>Tiene viabilidad?</b>	Si
<b>Sesión CD inclusión PEI</b>	3	<b>Fecha viabilidad</b>	7/13/2022

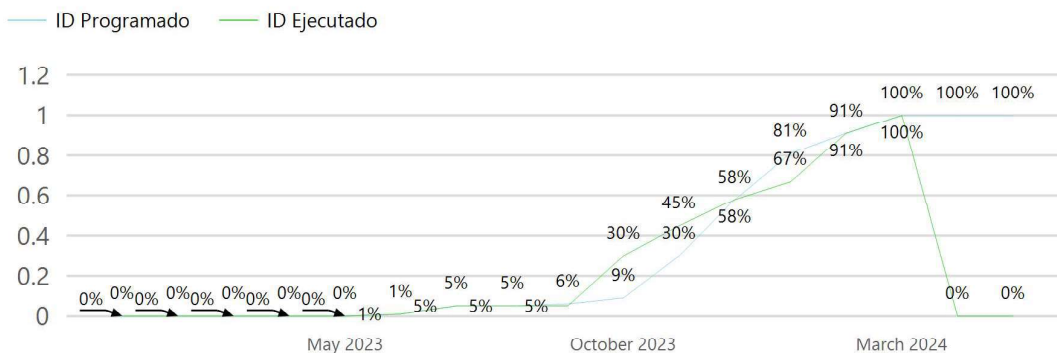
Alcance	Producto Principal	Meta del Producto
Construcción de una pantalla en concreto lanzado de 10 centímetros de espesor con 228 anclajes activos, 231 drenes.  Construcción de un muro de contención de 120 metros lineales de longitud y 2,5 metros de altura.  Construcción de aprox. 515 ml de canal de coronación en concreto reforzado.	Estabilización de taludes sobre los barrios Jose Antonio Galán, Antonia Santos, San Luis, Altos De La Colina, Santa More 1 y 2.	4683  m2

### Información específica de ejecución contrato específico

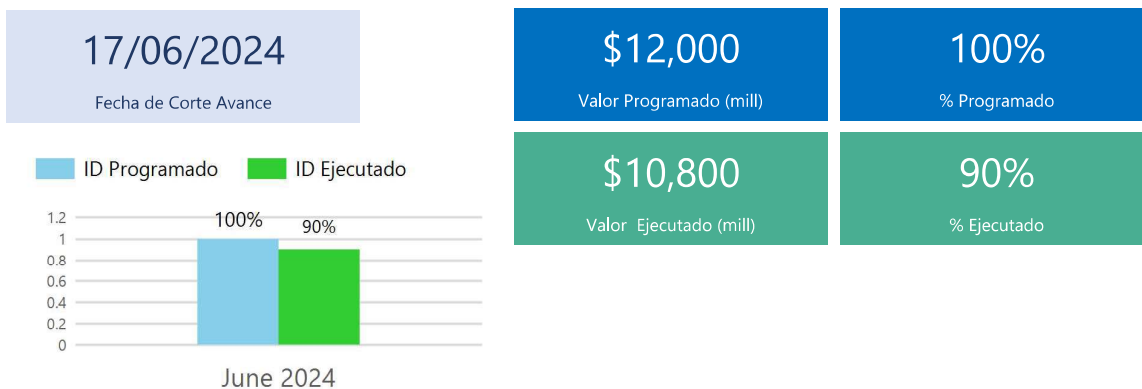
<b>19/12/2022</b> Fecha de Suscripción	<b>20/01/2023</b> Fecha de Inicio	<b>17</b> Plazo en Meses	<b>20/06/2024</b> Fecha Terminación	<b>45,605</b> Número de Beneficiarios
<b>\$12,000</b> Presupuesto Comprometido DNP FRPT	<b>\$0</b> Presupuesto Comprometido Sector	<b>\$12,000</b> Presupuesto Comprometido Total (millones)		

### Avance físico del proyecto

<b>20/05/2024</b> Fecha de Corte Avance	<b>100%</b> % Programado	<b>100%</b> % Ejecutado
--	-----------------------------	----------------------------



Avance Financiero del proyecto



\* Los proyectos que se encuentran en estado Comprometidos, no presentan datos en el avance de la ejecución física y/o ejecución financiera, dado que están en proceso de legalización de contratos específicos o de contratación de obra e inventoría.

## Pacto Territorial Santander

Fecha de Corte

17/06/2024

**Construcción de obras geotécnicas para el diseño de obras de mitigación y estabilización ladera contigua al barrio naranjitos, al sur este del casco urbano del municipio de Málaga, Santander. fase I sector 2**

Estado Proyecto

En Ejecución

### Información general del contrato específico

<p><b>\$29,732</b></p> <p>Valor Indicativo del Proyecto (millones)</p>	<p><b>En ejecución de obra</b></p> <p>Estado Detallado</p>	
<p><b>\$29,732</b></p> <p>Aporte Indicativo DNP FRPT (millones)</p>	<p><b>\$0</b></p> <p>Aporte Indicativo Nación - Sector (millones)</p>	<p><b>\$0</b></p> <p>Aporte indicativo Entidades Territoriales (millones)</p>

<b>Sector de Inversión</b>	Ambiente y Desarrollo Sostenible	<b>Municipio Intervención</b>	Málaga
<b>BPIN</b>	2021684320079	<b>Área de influencia</b>	Urbano - Rural
<b>No. Contrato Específico</b>	159-2221184	<b>Es Inversión climática?</b>	Si
<b>No. CONPES Anexo B</b>	50	<b>Tiene viabilidad?</b>	Si
<b>Sesión CD inclusión PEI</b>	3	<b>Fecha viabilidad</b>	7/14/2022

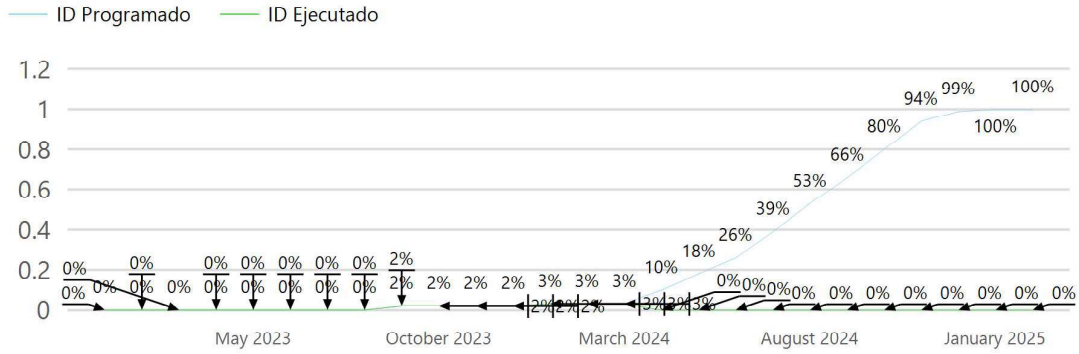
Alcance	Producto Principal	Meta del Producto
Intervención ambiental para mitigación del riesgo. Construcción obras geotécnicas Málaga.		

### Información específica de ejecución contrato específico

<p><b>19/12/2022</b></p> <p>Fecha de Suscripción</p>	<p><b>20/01/2023</b></p> <p>Fecha de Inicio</p>	<p><b>26</b></p> <p>Plazo en Meses</p>	<p><b>20/03/2025</b></p> <p>Fecha Terminación</p>	<p><b>19,884</b></p> <p>Número de Beneficiarios</p>
<p><b>\$29,732</b></p> <p>Presupuesto Comprometido DNP FRPT</p>	<p><b>\$0</b></p> <p>Presupuesto Comprometido Sector</p>	<p><b>\$29,732</b></p> <p>Presupuesto Comprometido Total (millones)</p>		

### Avance físico del proyecto

<p><b>20/02/2025</b></p> <p>Fecha de Corte Avance</p>	<p><b>2%</b></p> <p>% Programado</p>	<p><b>3%</b></p> <p>% Ejecutado</p>
---	--------------------------------------	-------------------------------------



Avance Financiero del proyecto

17/06/2024  
Fecha de Corte Avance

\$29,732  
Valor Programado (mill)

100%  
% Programado



\$5,997  
Valor Ejecutado (mill)

20%  
% Ejecutado

\* Los proyectos que se encuentran en estado Comprometidos, no presentan datos en el avance de la ejecución física y/o ejecución financiera, dado que están en proceso de legalización de contratos específicos o de contratación de obra e inventoría.

## Pacto Territorial Santander

Fecha de Corte

17/06/2024

### Adecuación y mejoramiento de la sede regional de las Unidades Tecnológicas de Santander, Piedecuesta

Estado Proyecto

**En Ejecución**

#### Información general del contrato específico

**\$13,840**

Valor Indicativo del Proyecto (millones)

**En legalización de permisos,**

Estado Detallado

**obra**
**\$10,000**

Aporte Indicativo DNP FRPT (millones)

**\$0**

Aporte Indicativo Nación - Sector (millones)

**\$0**

Aporte indicativo Entidades Territoriales (millones)

<b>Sector de Inversión</b>	Educación	<b>Municipio Intervención</b>	Piedecuesta
<b>BPIN</b>	2022004680208	<b>Área de influencia</b>	Urbano
<b>No. Contrato Específico</b>	183-2230157	<b>Es Inversión climática?</b>	No
<b>No. CONPES Anexo B</b>	77	<b>Tiene viabilidad?</b>	Si
<b>Sesión CD inclusión PEI</b>	1	<b>Fecha viabilidad</b>	9/2/2022

Alcance	Producto Principal	Meta del Producto
Construir una edificación en la sede de Piedecuesta de las UTS para atender a sus alumnos, la cual se desarrolla en cuatro (04) niveles, dos (02) sótanos y una (01) terraza, en los sótanos encontramos veintiséis (26) salones de tutorías, una (01) biblioteca, un (01) salón magistral, cuatro (04) salas de reuniones y una (01) sala de profesores, el primer piso cuenta con cinco (05) salones y oficinas Bienestar Universitario, el segundo piso cuenta con nueve (09) salones, tercer y cuarto piso tendrá cada uno nueve (09) laboratorios de informática.	Servicio de apoyo financiero a las Instituciones de Educación Superior	1
		Número instituciones

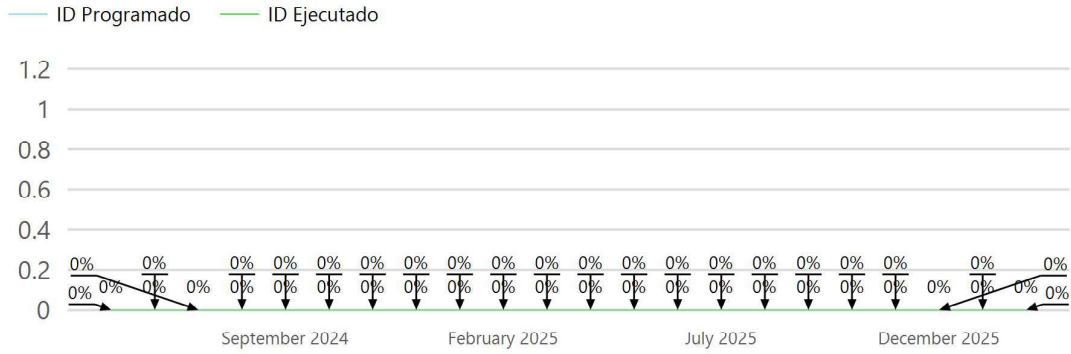
#### Información específica de ejecución contrato específico

<b>23/06/2023</b>	<b>2/05/2024</b>	<b>22</b>	<b>2/03/2026</b>	<b>148</b>
Fecha de Suscripción	Fecha de Inicio	Plazo en Meses	Fecha Terminación	Número de Beneficiarios
<b>\$10,000</b>	<b>\$0</b>	<b>\$15,614</b>		
Presupuesto Comprometido DNP FRPT	Presupuesto Comprometido Sector	Presupuesto Comprometido Total (millones)		

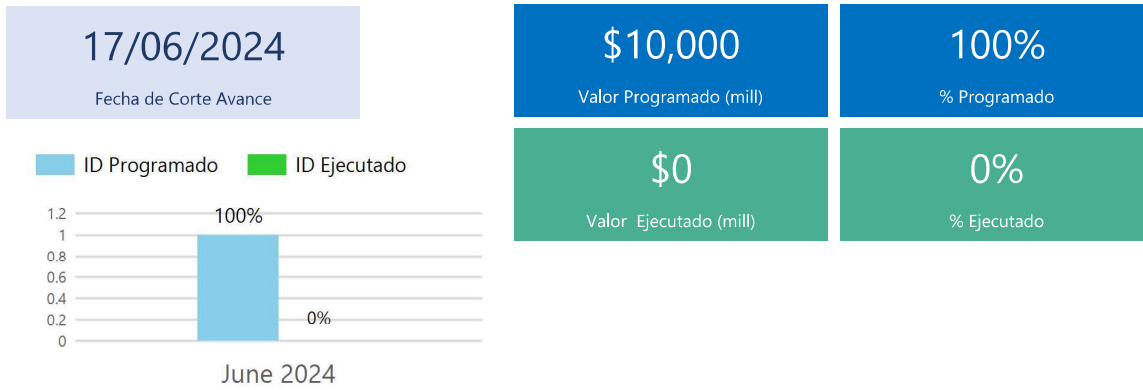
#### Avance físico del proyecto

<b>2/02/2026</b>	<b>0%</b>	<b>0%</b>
Fecha de Corte Avance	% Programado	% Ejecutado





Avance Financiero del proyecto



\* Los proyectos que se encuentran en estado Comprometidos, no presentan datos en el avance de la ejecución física y/o ejecución financiera, dado que están en proceso de legalización de contratos específicos o de contratación de obra e inventoría.