



Departamento
Nacional de Planeación



Informe semestral I-2024

PACTO CASANARE

GRUPO GERENCIA NACIONAL DE PACTOS TERRITORIALES
SUBDIRECCIÓN GENERAL DE INVERSIONES, SEGUIMIENTO Y EVALUACIÓN
DEPARTAMENTO NACIONAL DE PLANEACIÓN

JUNIO 2024



CONTENIDO

1.	INFORMACIÓN GENERAL	3
1.1	¿Qué son los Pactos Territoriales?	3
1.2	¿Para qué sirve un Pacto Territorial?	3
1.3	Evolución normativa	4
1.4	Pactos territoriales suscritos.....	8
2.	INFORME PACTO TERRITORIAL CASANARE	14

1. INFORMACIÓN GENERAL

1.1 ¿Qué son los Pactos Territoriales?

En el marco del artículo 279 de la Ley 2294 de 2023, los Pactos Territoriales se definen como un instrumento de articulación para la concertación de inversiones estratégicas de alto impacto que contribuyan a consolidar el desarrollo regional definido en el Plan Nacional de Desarrollo y la construcción de la Paz Total, promoviendo para ello la adopción de metodologías con enfoque de género a través del trabajo articulado con la Consejería Presidencial para la Equidad de la Mujer, y la concurrencia de recursos del orden nacional y territorial, público, privado y/o de cooperación internacional, bajo la coordinación del Departamento Nacional de Planeación.

Esta herramienta tomada del modelo francés al amparo de las buenas prácticas de la OCDE, a través de la cual se logra la articulación de los diferentes niveles de gobierno y el sector privado para el logro de proyectos estratégicos. Los Pactos Territoriales, basados en experiencias internacionales exitosas en países como Francia, Italia y Chile contribuye a los procesos de articulación y concurrencia de fuentes para la financiación de proyectos estratégicos orientados a atender las necesidades en infraestructura, soluciones de agua potable y saneamiento básico, entre otras necesidades.

1.2 ¿Para qué sirve un Pacto Territorial?

Los Pactos Territoriales, basados en experiencias internacionales exitosas en países como Francia e Italia, contribuyen a los procesos de articulación y financiación de iniciativas de proyectos de desarrollo territorial orientados a atender las necesidades en infraestructura y conectividad vial, cobertura de servicios de educación y salud, soluciones de agua potable y saneamiento básico, entre otras necesidades.

A través de la financiación de estos proyectos se promueve el desarrollo económico y social en los territorios en los que tienen incidencia los Pactos Territoriales, dado que se aportaría a la atención de las necesidades identificadas y a impulsar los diferentes sectores, especialmente los más estratégicos, con inversiones que contribuyen al desarrollo local. En resumen, los pactos territoriales sirven para:

- Para integrar las visiones de desarrollo y esfuerzos de largo plazo de las entidades del orden nacional y local.
- Para conectar al gobierno nacional con los gobiernos territoriales y las poblaciones y aprovechar las potencialidades regionales como motor de crecimiento y equidad.
- Para articular y coordinar las capacidades de planeación, gestión y financiación para promover armónicamente el desarrollo de las regiones.
- Para enfocar las inversiones en proyectos estratégicos y de alto impacto económico y social, para consolidar y promover el desarrollo de los territorios.
- Para generar la transformación de las condiciones de vida de millones de colombianos, mediante impactos significativos en la productividad, empleo, generación de ingresos y en la economía nacional.
- Para determinar las líneas estratégicas de alto impacto que tienen incidencia en la convergencia regional buscando reducir las brechas sociales inter e intra municipal y departamental.
- Para promover la concurrencia de esfuerzos entre el nivel nacional y territorial, aunado a la participación de las comunidades y organizaciones sociales.

1.3 Evolución normativa

La figura de los Pactos Territoriales, de acuerdo con el actual Plan Nacional de Desarrollo (Ley 2294 de 2023), es un *“instrumento de articulación para la concertación de inversiones estratégicas de alto impacto que contribuyan a consolidar el desarrollo regional definido en el Plan Nacional de Desarrollo y la construcción de la Paz Total”*¹. Dicha figura es una actualización de los anteriores Contratos Plan constituidos mediante las leyes 1450 de 2011 (Plan Nacional de Desarrollo 2010-2014) y 1454 de 2011 (Ley Orgánica de Ordenamiento Territorial), dado que mediante el Artículo 8 de la Ley 1450 de 2011, modificado por el artículo 198 de la Ley 1753 de 2015, se incorporó al ordenamiento jurídico los Contratos Plan como un instrumento de planeación del desarrollo territorial para la articulación de recursos y la concurrencia de esfuerzos institucionales entre diferentes niveles de gobierno.

Así las cosas, con esta figura se pretende incentivar el proceso de descentralización en el país y construir un entorno favorable y simplificado para

¹ Ley 2294 del 19 de mayo de 2023, artículo 279.

la inversión pública en el territorio. En resumen, los Pactos Territoriales impulsan proyectos estratégicos que, por su importancia en la economía nacional, alto uso de mano de obra y generación de empleo formal, buscan generar, en el corto y mediano plazo, beneficios para el bienestar social y económico del país.

Desde su incorporación a nuestro ordenamiento jurídico, esta herramienta de política pública se ha utilizado para impulsar el desarrollo territorial dentro de un esquema de concurrencia de esfuerzos, donde participan los municipios, los departamentos, esquemas asociativos territoriales y la Nación, con una guía técnica por parte de la entidad cabeza de cada sector, cuya participación estará determinada por la finalidad de cada proyecto. En términos del Documento CONPES 3822 de 2014, *“Estos instrumentos, conocidos genéricamente como acuerdos de desempeño o de resultados, implican tanto negociación como cooperación entre autoridades con diferentes márgenes de autonomía, competencia y capacidades”*.

Con el fin de satisfacer los compromisos pactados dentro de cada uno de los Contratos Plan y facilitar la ejecución de la herramienta, con posterioridad a la adopción del CONPES 3822, se expidió la Ley 1753 de 2015, cuyos artículos 198 y 199, relativos a los Contratos Plan, precisan, de una parte, el alcance jurídico de la herramienta, y de otra, crean el Fondo Regional para los Contratos Plan y los Contratos Específicos como mecanismos para potenciar la gestión y la ejecución de la herramienta de Contratos Plan.

El artículo 198 de la Ley 1753 de 2015 modificó el artículo 8 de la Ley 1450 de 2011 y definió los Contratos Plan como

“(...) un acuerdo marco de voluntades de carácter estratégico entre la Nación y las entidades territoriales plasmado en un documento que contiene los arreglos programáticos y de desempeño definidos entre éstas para la ejecución asociada de proyectos de desarrollo territorial que contemplen la concurrencia de esfuerzos de inversión nacional y territorial”.

De igual forma, este artículo señaló que:

“En desarrollo de este acuerdo marco se suscribirán contratos específicos en los cuales se señalará el objeto, las metas, los plazos, el responsable de la ejecución y se comprometerán los recursos de fuente nacional y territorial que se destinen para su ejecución, así como las vigencias futuras que se requieran. Adicionalmente, se acordarán los mecanismos de seguimiento y control de los recursos y todos los demás aspectos necesarios para garantizar la rápida y



Departamento
Nacional de Planeación

eficiente ejecución de los proyectos, atendiendo las prioridades y particularidades de cada sector y cada región".

Aunque los Contratos Plan permiten articular esfuerzos institucionales entre la Nación y el territorio, para impulsar determinados ejes de inversión, cada una de las partes que concurren en su suscripción y ejecución, conservan y ejercen sus competencias de acuerdo con el marco legal que les resulta aplicable. Es así como, tratándose de la ejecución de proyectos, la contratación, vigilancia, supervisión y control de los recursos asociados a los proyectos priorizados en los Contratos Plan, corresponde a las entidades ejecutoras, bien sean estas del orden nacional (Ministerios, entidades descentralizadas, entre otras) o del orden territorial (Departamentos, municipios y corporaciones autónomas, empresas industriales y comerciales del Estado, sociedades de economía mixta, empresas prestadoras de servicios públicos, entre otras). Es claro que la Entidad Ejecutora conserva su competencia en la contratación, seguimiento, vigilancia y supervisión de los contratos celebrados, bien sea contratos de obra, consultoría y su interventoría, tal como lo establece el marco normativo.

Por su parte, el artículo 199 del PND 2014-2018 creó el Fondo Regional de los Contratos Plan, como una cuenta de naturaleza especial, sin personería jurídica, adscrita al Departamento Nacional de Planeación que podría ser administrada por una entidad financiera del orden nacional, con participación estatal, constituyéndose en un mecanismo de gestión que permite facilitar el cumplimiento de los acuerdos, metas y resultados acordados en los Contratos Plan / Pactos Territoriales, y de lograr la articulación y convergencia de recursos disponibles.

Con la creación del Fondo Regional para los Contratos Plan se estableció un mecanismo de gestión de esta herramienta para ser utilizado por los aportantes en estos contratos, bien se trate de las partes o de terceros para la administración y ejecución de los recursos priorizados en éstos, con el ánimo de velar por el cumplimiento de los compromisos adquiridos.

Aunado a lo anterior, fue expedido el Decreto 740 de 2016, "*Por el cual se adiciona el Título 13 a la Parte 2 del Libro 2 del Decreto 1082 de 2015, Decreto Único Reglamentario del Sector Administrativo de Planeación Nacional, con el fin de reglamentar parcialmente la Ley 1454 de 2011 y los artículos 198 y 199 de la Ley 1753 de 2015 sobre los Contratos Plan y el Fondo Regional para los Contratos Plan*", el cual especifica las condiciones generales de operación y administración del Fondo, establece las funciones que deberá ejercer el

administrador en virtud del mismo y estipula la forma en la cual deberán ser administrados los recursos que ingresen a este.

Así mismo y siguiendo las orientaciones establecidas en las bases del Plan Nacional de Desarrollo "*Pacto Por Colombia, Pacto por la Equidad*", para el cuatrienio 2018-2022 se contempló un rediseño a la estrategia de la herramienta de los Contratos Plan proponiendo su migración hacia los Pactos Territoriales, de acuerdo con lo establecido en el artículo 250 de la Ley 1955 de 2019 por la cual se expidió el Plan Nacional de Desarrollo 2018-2022.

De acuerdo con lo anterior, cada Ley del Plan que se ha venido expidiendo ha hecho modificaciones a la figura original (por ejemplo, en cuanto a su enfoque, con la incorporación de los Contratos Plan para la Paz), de manera que hoy podría hablarse de tres estadios o generaciones de esta figura, a saber: (i) los Contratos Plan (2011); (ii) los Contratos Plan para la Paz (2016); y, (iii) los Pactos Territoriales (2019).

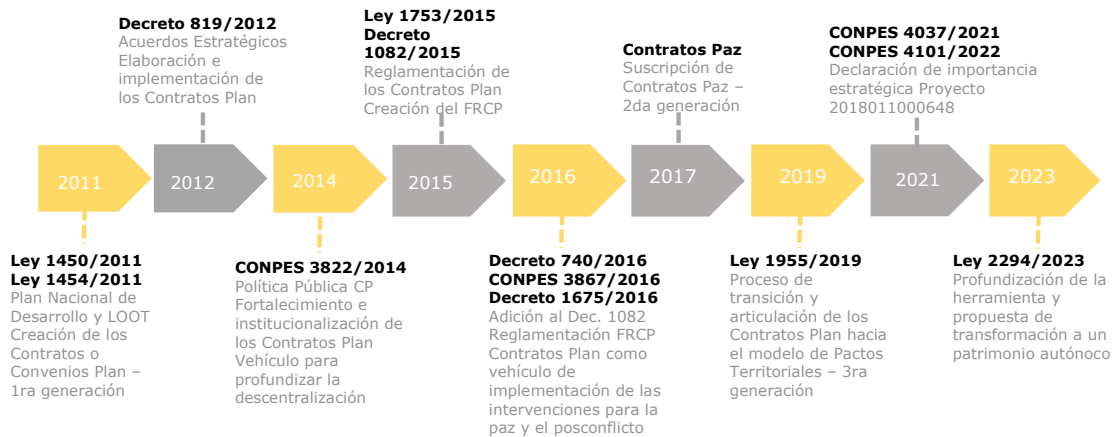
El fondo vigente y en ejecución para los pactos territoriales es el Fondo Regional para los Pactos Territoriales, anteriormente denominado Fondo Regional para los Contratos Plan, teniendo en cuenta, en todo caso, que con lo establecido en el artículo 250² de la Ley 1955 de 2019 se pasa de los Contratos Plan al modelo de Pactos Territoriales. Ahora bien, dicho artículo fue modificado por el artículo 279 de la Ley 2294 de 2023 (Por el cual se expide el Plan Nacional de Desarrollo 2022- 2026 "*Colombia potencia mundial de la vida*"), actual Plan Nacional de Desarrollo.

Es importante precisar que en razón a la expedición del Decreto 1042 de 2022, de fecha 21 de junio de 2022, "*Por el cual se realiza la depuración del Decreto 1082 de 2015, Único Reglamentario del Sector Administrativo de Planeación Nacional*", el cual señala con relación a lo establecido en el artículo 250 de la Ley 1955 de 2019 que las referencias a los "Contratos Plan" y al "Fondo Regional para los Contratos Plan" se entenderán efectuadas a los "Pactos Territoriales" y al "Fondo Regional para los Pactos Territoriales", respectivamente.

² [\[2\]](#) Ley 1955 de 2019, artículo 250: "*El Departamento Nacional de Planeación coordinará el proceso de **transición y articulación de los Contratos Plan hacia el modelo de Pactos Territoriales** y definirá los aspectos operativos correspondientes. En adelante la Nación, las entidades territoriales y los esquemas asociativos de entidades territoriales previstos en la Ley 1454 de 2011, solo podrán suscribir pactos territoriales. Se mantendrán como mecanismos para la ejecución de esta nueva herramienta los Contratos Específicos y el Fondo Regional para los Contratos Plan, en adelante Fondo Regional para los Pactos Territoriales, cuya operación se orientará a facilitar la ejecución de los Pactos Territoriales y de los Contratos Plan vigentes. Los Contratos Plan suscritos en virtud de lo dispuesto en el artículo 18 de la Ley 1454 de 2011, se mantendrán vigentes por el término de duración pactado entre las partes, que en todo caso, no podrá superar el 31 de diciembre de 2023.*" (Negrilla fuera de texto).

A su vez, el artículo 279 de la Ley 2294 de 2023 modifica el artículo 250 de la Ley 1955 de 2019, para señalar que los departamentos, los municipios, los Esquemas Asociativos Territoriales y la Nación podrán suscribir **Pactos Territoriales, definidos como un instrumento de articulación para la concertación de inversiones estratégicas de alto impacto que contribuyan a consolidar el desarrollo regional** definido en el Plan Nacional de Desarrollo y la construcción de la Paz Total. Se promueve para ello la adopción de metodologías con enfoque de género, a través del trabajo articulado con la Consejería Presidencial para la Equidad de la Mujer, y la concurrencia de recursos del orden nacional y territorial, público, privado y/o de cooperación internacional, bajo la coordinación del Departamento Nacional de Planeación.

Ilustración 1 Evolución normativa de los pactos territoriales



Fuente: Gerencia Nacional de Pactos Territoriales, DNP.

1.4 Pactos territoriales suscritos

La concertación y suscripción de Pactos territoriales para la ejecución de proyectos estratégicos ha sido una prioridad para el Gobierno nacional, a través del DNP, dando como resultado la suscripción de 11 Pactos Territoriales, que se describen a continuación:

Tabla 1. Pactos Territoriales suscritos

Nombre del pacto	Fecha suscripción y duración	Participantes	Objetivos y líneas temáticas
Bicentenario	26 de junio de 2019 Duración 10 años, hasta 26 de junio de 2029	<ul style="list-style-type: none"> • Vicepresidencia de la República. • DNP. • Ministerio de Transporte. • Ministerio de Comercio Industria y Turismo. • Departamentos de Arauca, Boyacá, Casanare, Cundinamarca y Santander. 	<p>Articular entre la Nación y los departamentos afines a la conmemoración del Bicentenario, las políticas, planes y programas orientados a la gestión técnica y financiera de los proyectos conforme a las necesidades de los territorios con el fin de promover la competitividad, el fortalecimiento institucional y desarrollo social y económico de la Región.</p> <p>Líneas temáticas:</p> <p>(i) Fortalecimiento de la conectividad vial entre los departamentos de la campaña libertadora.</p> <p>(ii) Fortalecimiento de la competitividad turística de la campaña libertadora.</p>
Golfo de Morrosquillo	7 de febrero de 2020, Duración 5 años, hasta 7 de febrero de 2025	<ul style="list-style-type: none"> • DNP. • Gobernaciones de Sucre y Córdoba. • Municipios de Coveñas, Tolú, Tolviejo, San Onofre, Palmito, Lorica, Moñitos, San Bernardo del Viento, San Antero y Tuchín. 	<p>Articular las políticas, planes y programas orientados a fortalecer el desarrollo económico, social y ambiental de la región, y así consolidar el Golfo de Morrosquillo como un destino turístico de primer nivel en el país.</p> <p>Líneas temáticas:</p> <p>(i) Fortalecimiento y ordenamiento institucional.</p> <p>(ii) Infraestructura para la disminución de las necesidades básicas insatisfechas.</p>

Nombre del pacto	Fecha suscripción y duración	Participantes	Objetivos y líneas temáticas
Santander	31 de octubre de 2020 Duración 5 años, hasta 31 de octubre de 2025	<ul style="list-style-type: none"> • DNP. • Gobernación de Santander. • Provincias de Guantán, Comunera, Vélez, Yariguíes, García Rovira, Soto Norte y Metropolitana. 	<p>(iii) Infraestructura para el desarrollo del turismo sostenible.</p> <p>Articular políticas, planes y programas orientados a la gestión técnica y financiera de proyectos, con el propósito de consolidar al departamento de Santander, a través de sus subregiones, como un eje de competitividad mediante la provisión eficiente de servicios de infraestructura para su desarrollo económico y social.</p> <p>Líneas temáticas:</p> <p>(i) Conectividad subregional.</p> <p>(ii) Infraestructura para el desarrollo económico y social.</p>
Cesar – La Guajira	14 de enero de 2021 Duración 5 años, hasta 14 de enero de 2026	<ul style="list-style-type: none"> • DNP. • Gobernación de Cesar. • Gobernación de la Guajira. • Alcaldía de Valledupar. • Municipios delegados de las subregiones de Norte, Noroccidental, Centro y Sur del departamento del Cesar y los municipios delegados de las subregiones Alta, Media y Sur del departamento de La Guajira 	<p>Articular entre la Nación y los departamentos de Cesar y La Guajira las políticas, planes y programas orientados a promover el potencial del territorio, que contribuyan a la superación de la pobreza, el fortalecimiento institucional de las autoridades territoriales y el desarrollo socioeconómico de las comunidades.</p> <p>Líneas temáticas:</p> <p>(i) Fortalecimiento institucional.</p> <p>(ii) Infraestructura y progreso.</p> <p>(iii) Desarrollo económico, ambiental, social y cultural.</p>

Nombre del pacto	Fecha suscripción y duración	Participantes	Objetivos y líneas temáticas
Cundinamarca	19 de febrero de 2021 Duración 3 años, hasta 19 de febrero de 2024	<ul style="list-style-type: none"> • DNP. • Gobernación de Cundinamarca. • Municipios de Agua de Dios, Apulo, Bituima, Bojacá, Chipaque, El Colegio, El Rosal, Facatativá, Funza, Fúquene, Gachetá, Guayabal de Síquima, Guayabetal, Gutiérrez, La Mesa, Machetá, Madrid, Manta, Medina, Nilo, Pulí, Ricaurte, San Antonio del Tequendama, San Juan de Rioseco, Sasaima, Tocancipá, Ubalá, Ubaté, Viotá y Zipaquirá. 	<p>(iv) Seguridad y convivencia.</p> <p>Articular políticas, planes y programas orientados a la gestión técnica y financiera de proyectos que contribuyan a la generación de equipamientos para la integración social y acciones integrales para la protección ambiental del territorio.</p> <p>Líneas temáticas:</p> <ul style="list-style-type: none"> (i) Infraestructura para la integración social. (ii) Gestión ambiental y saneamiento básico.
Casanare	27 de febrero de 2021 Duración 5 años, hasta 27 de febrero de 2026	<ul style="list-style-type: none"> • DNP. • Gobernación de Casanare. • Municipio de Yopal como capital del departamento, el municipio de Paz de Ariporo en representación de la zona Norte, el municipio de Orocué en representación de la zona Centro y el municipio de Tauramena en representación de la zona Sur. 	<p>Articular políticas, planes y programas orientados a la gestión técnica y financiera de proyectos, con el propósito de consolidar al departamento de Casanare como un eje dinamizador de crecimiento y productividad a través de la identificación y ejecución de inversiones estratégicas que contribuyan a la conectividad, la equidad y al desarrollo económico y social.</p> <p>Líneas temáticas:</p> <ul style="list-style-type: none"> (i) Desarrollo económico y social. (ii) Vías para la equidad. (iii) Infraestructura social.

Nombre del pacto	Fecha suscripción y duración	Participantes	Objetivos y líneas temáticas
Atlántico	17 de marzo de 2021 Duración 3 años, hasta 17 de marzo de 2024	<ul style="list-style-type: none"> • DNP. • Gobernación del Atlántico. • Distrito Especial, Industrial y Portuario de Barranquilla. • Municipios de Juan de Acosta, Luruaco, Puerto Colombia, Piojó, Tubará y Usiacurí. 	<p>Articular políticas, planes y programas orientados a la gestión técnica y financiera de proyectos que contribuyan a la generación de equipamientos para la integración social y acciones integrales para la protección ambiental del territorio.</p> <p>Líneas temáticas:</p> <p>(i) Desarrollo productivo y turístico sostenible.</p> <p>(ii) Conectividad e integración subregional.</p>
Bolívar	5 de abril de 2021 Duración 3 años, hasta 5 de abril de 2024	<ul style="list-style-type: none"> • DNP. • Gobernación de Bolívar. • Distrito de Santa Cruz de Mompós. • Municipios de Arjona, Arenal del Sur, Córdoba, Magangué, María La Baja, Morales, San Estanislao de Kotska, Simití, San Juan de Nepomuceno, Turbana y Villanueva. 	<p>Articular políticas, planes y programas orientados a la gestión técnica y financiera de proyectos que contribuyan a la generación de infraestructura que impulse el desarrollo y la integración social del departamento de Bolívar.</p> <p>Líneas temáticas:</p> <p>(i) Infraestructura para el desarrollo social.</p> <p>(ii) Infraestructura para la integración social.</p>
Arte, la cultura y la vida - Bello	26 de abril de 2021 Duración 5 años, hasta 26 de abril de 2026	<ul style="list-style-type: none"> • DNP. • Área metropolitana del Valle de Aburrá. • Municipio de Bello. 	<p>Articular políticas, planes y programas orientados a la gestión técnica y financiera de intervenciones urbano-integrales, que contribuyan a consolidar el arte, la cultura y la vida, como eje de desarrollo en el municipio de Bello y aporten al desarrollo urbano de la Centralidad Norte del Valle de Aburrá como nodo de integración</p>

Nombre del pacto	Fecha suscripción y duración	Participantes	Objetivos y líneas temáticas
Río Bogotá	30 de junio de 2021 Duración 5 años, hasta 30 de junio de 2026	<ul style="list-style-type: none"> • DNP. • Ministerio de Ambiente y Desarrollo Sostenible. • Gobernación de Cundinamarca. • Municipios de Zipaquirá, Viotá y Chipaque. 	<p>regional en el departamento de Antioquia.</p> <p>Líneas temáticas:</p> <p>(i) Manejo y protección del patrimonio cultural.</p> <p>(ii) Revitalización urbana para el arte y la cultura.</p>
Magdalena	22 de diciembre de 2021 Duración 5 años, hasta 22 de diciembre de 2026	<ul style="list-style-type: none"> • DNP. • Todos los municipios del departamento del Magdalena, con excepción del Distrito de Santa Marta. 	<p>Articular políticas, planes y programas orientados a la gestión técnica y financiera de proyectos priorizados del Plan de Ordenación y Manejo de la Cuenca Hidrográfica del Río Bogotá (POMCA) y del Plan Nacional de Desarrollo, que contribuyan al mejoramiento de la calidad de los servicios ecosistémicos de la cuenca hidrográfica del río Bogotá.</p> <p>Línea temática:</p> <p>(i) Ordenamiento y gobernanza ambiental.</p> <p>Articular políticas, planes y programas orientados a la gestión técnica y financiera de proyectos, con el propósito de impulsar el desarrollo económico y social del departamento del Magdalena, a partir del aprovechamiento de sus dinámicas económicas, sociales y ambientales.</p> <p>Líneas temáticas:</p> <p>(i) Productividad y desarrollo económico.</p> <p>(ii) Infraestructura para la integración y el desarrollo social.</p>

Nombre del pacto	Fecha suscripción y duración	Participantes	Objetivos y líneas temáticas
			(iii) Saneamiento ambiental y adaptación al cambio climático. (iv) Fortalecimiento institucional.

Fuente: Gerencia de Pactos Territoriales, DNP.

2. INFORME PACTO TERRITORIAL CASANARE

El Pacto Funcional Casanare se suscribió el 27 de febrero de 2021, con la firma de un acuerdo de voluntades entre el Departamento Nacional de Planeación, el departamento de Casanare y los municipios de Paz de Ariporo (zona norte), Orocué (zona centro), Tauramena (zona sur) y Yopal (ciudad capital), los cuales representan todos los municipios del departamento agrupados en cada zona.

Su objetivo es articular políticas, planes y programas orientados a la gestión técnica y financiera de proyectos, con el propósito de consolidar al departamento de Casanare como un eje dinamizador de crecimiento y productividad a través de la identificación y ejecución de inversiones estratégicas que contribuyan a la conectividad, la equidad y al desarrollo económico y social.

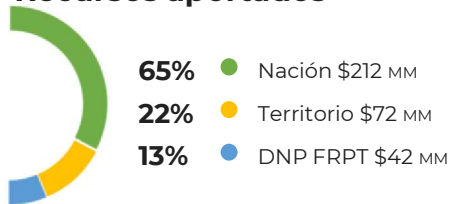
A continuación, se presentan el informe del pacto.




Pacto CASANARE

\$ 326 Mil millones

Recursos aportados



12 Proyectos financiados



Proyectos no iniciados (en proceso de estructuración o viabilidad sectorial)

56%
Avance consolidado

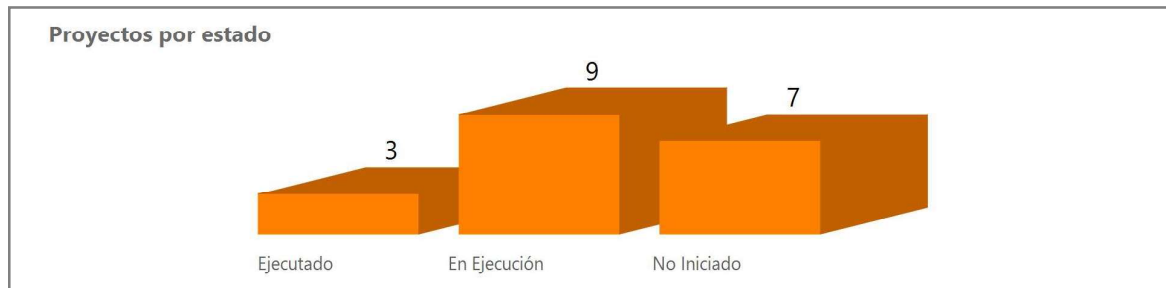
Pacto Territorial Casanare

27/02/2021 Fecha suscripción	5 Plazo en años	27/02/2026 Fecha de Terminación	19 Meses para vencimiento	67% % Tiempo Transcurrido
19 Total Proyectos		\$577,324 Valor Indicativo (Millones)		
\$382,087 Aporte indicativo nación (Millones)		\$195,237 Aporte indicativo territorio (Millones)	\$0 Aporte indicativo otros (Millones)	

Presupuesto Indicativo por Sectores de Inversión (Millones)

Sector de inversión	Valor Indicativo	Aporte Indicativo Nación	Aporte indicativo Territorio	Aporte indicativo Otros
Ambiente y Desarrollo Sostenible	\$80,118	\$75,532	\$4,586	\$0
Comercio Industria y Turismo	\$65,755	\$0	\$65,755	\$0
Deporte y Recreacion	\$24,569	\$19,069	\$5,500	\$0
Transporte	\$404,046	\$285,804	\$118,242	\$0
Vivienda Ciudad y Territorio - Agua	\$2,837	\$1,683	\$1,155	\$0
Total	\$577,324	\$382,087	\$195,237	\$0

Número de Proyectos por Estado




Iniciativas del Plan Estratégico de Inversiones (PEI) (Millones)


Estado Proyecto	Nombre Proyecto	Inversión Total	Aporte Indicativo Nación	Aportes indicativo Territorio	Aporte indicativo Otros
Ejecutado	Mejoramiento a nivel de afirmado y mejoramiento de la capa de rodadura de la Vía Central de Llano que conecta al municipio de Maní, departamento de Casanare	\$18,497	\$18,497	\$0	\$0

Ejecutado	Construcción de obras de protección sobre la rivera del río meta o el casco urbano del municipio de Orocué del departamento del Casanare.	\$9,500	\$9,500	\$0	\$0
Ejecutado	Construcción de obras de mitigación y protección para control de fenómeno de remoción en masa en el sector de la planta de tratamiento de agua potable del municipio de Sabanalarga Casanare.	\$1,140	\$1,140	\$0	\$0
En Ejecución	Mejoramiento a nivel de pavimento en mezcla asfáltica de la vía secundaria Marginal (La Nevera) - Orocué (sector San Rafael de Guanapalo - Orocué) municipio de Orocué departamento de Casanare.	\$149,068	\$100,653	\$48,415	\$0
En Ejecución	Mejoramiento y adecuación de la vía que comunica el casco urbano del municipio de Trinidad con el corregimiento de Bocas del Pauto a orillas del Río Meta - fase I	\$47,240	\$0	\$47,240	\$0
En Ejecución	Mejoramiento a nivel de pavimento de un tramo de vía y construcción de obras de drenaje del corredor vial entre el casco urbano del municipio de Paz de Ariporo y el corregimiento de Montañas del Totumo, - departamento de Casanare	\$45,078	\$45,078	\$0	\$0
En Ejecución	Construcción de obras de control estructural para la estabilización y protección del Río Cravo sur margen derecha sector parque La Iguana y sector calle octava hasta la urbanización El Paraiso del municipio de Yopal - departamento de Casanare	\$41,518	\$36,933	\$4,586	\$0

En Ejecución	Revestimiento canal de aguas lluvias de los caños Aguazulero y Cimarrón, para los sectores: Marginal de La Selva - Parque del Arroz, Granja del adulto mayor - Intersección caño Cimarrón, urbanización El Remanso, para la mitigación del riesgo por inundación en el área urbana del municipio de Aguazul, departamento de Casanare.	\$18,511	\$18,511	\$0	\$0
En Ejecución	Mejoramiento a nivel de pavimento de la vía El Milagro - Yopitos en el municipio de Yopal Departamento de Casanare.	\$14,992	\$14,992	\$0	\$0
En Ejecución	Construcción parador y obras de urbanismo en El Parque del Arroz del municipio de Aguazul departamento de Casanare	\$11,355	\$0	\$11,355	\$0
En Ejecución	Construcción de obras de protección sobre el Río Cravo Sur en el centro poblado del Algarrobo, municipio de Orocué, Casanare.	\$9,448	\$9,448	\$0	\$0
En Ejecución	Construcción de la planta de tratamiento de agua residual y optimización de alcantarillado sanitario centro poblado de Villa Carola municipio de Monterrey departamento de Casanare	\$2,837	\$1,683	\$1,155	\$0
No Iniciado	Mejoramiento de vías terciarias a nivel de capa de rodadura, placas huellas y obras de arte en diferentes vías de los municipios del departamento de Casanare	\$59,671	\$50,914	\$8,756	\$0
No Iniciado	Mejoramiento de la vía entre los municipios de Aguazul - Mani y la vereda La Poyata en el municipio de Maní, departamento de Casanare	\$55,670	\$55,670	\$0	\$0
No Iniciado	Construcción parque lineal ecoturístico y malecón del municipio de Yopal en el departamento de Casanare	\$42,000	\$0	\$42,000	\$0

 Departamento Nacional de Planeación		INFORME SEMESTRAL PACTOS TERRITORIALES			Página 4 De 5	
No Iniciado	Construcción del coliseo departamental en el Polideportivo Pier Lora Muñoz del municipio de Yopal	\$24,569	\$19,069	\$5,500	\$0	
No Iniciado	Construcción parque lineal y mirador 360° en la vereda Cuarto Unete del municipio de Aguazul en el departamento de Casanare	\$12,400	\$0	\$12,400	\$0	
No Iniciado	Mejoramiento a nivel de capa de rodadura de la vía que conduce de Monterralo - Los Lirios en el municipio de Aguazul - a Visinaca municipio de Tauramena , departamento de Casanare	\$9,728	\$0	\$9,728	\$0	
No Iniciado	Mejoramiento a nivel de pavimento del tramo vial que conduce desde el casco urbano de municipio de Nunchía al sector la Y vereda Buenos Aires del municipio de Nunchía, departamento de Casanare	\$4,103	\$0	\$4,103	\$0	
Total		\$577,324	\$382,087	\$195,237	\$0	

Avance Consolidado (Comprometido + En Ejecución + Ejecutado) (Millones)



Estado de proyectos	Número de proyectos	Valor Indicativo
Ejecutado	3	\$29,136
En Ejecución	9	\$296,524
Total		\$325,661

Estado de proyectos	Número de proyectos	Valor Indicativo
No Iniciado	7	\$208,140
Total		\$208,140

Proyectos Fondo Regional para los Pactos Territoriales (Millones)



Nombre proyecto	Estado proyecto	Valor Indicativo	Aporte indicativo DNP FRPT	Aportes indicativo Territorio	Aportes indicativo Sector	Aporte Indicativo Otros
Construcción de obras de protección sobre el Río Cravo Sur en el centro poblado del Algarrobo, municipio de Orocué, Casanare.	En Ejecución	\$9,448	\$9,448	\$0	\$0	\$0
Revestimiento canal de aguas lluvias de los caños Aguazulero y Cimarrón, para los sectores: Marginal de La Selva - Parque del Arroz, Granja del adulto mayor - Intersección caño Cimarrón, urbanización El Remanso, para la mitigación del riesgo por inundación en el área urbana del municipio de Aguazul, departamento de Casanare.	En Ejecución	\$18,511	\$18,511	\$0	\$0	\$0
Mejoramiento a nivel de pavimentos de la vía El Milagro - Yopitos en el municipio de Yopal Departamento de Casanare.	En Ejecución	\$14,992	\$14,992	\$0	\$0	\$0
Total		\$42,951	\$42,951	\$0	\$0	\$0

Si desea conocer mayor información de los pactos territoriales lo invitamos a seguir este enlace

<https://pactosterritoriales.dnp.gov.co/Pactos-Territoriales-suscritos/Paginas/Pacto-Territorial-Casanare.aspx>

Anexo

Fondo Regional para los Pactos Territoriales

Proyectos en ejecución y ejecutados

Pacto Territorial Casanare

Fecha de Corte

17/06/2024

Construcción de obras de protección sobre el Rio Cravo Sur en el centro poblado del Algarrobo, municipio de Orocué, Casanare.

Estado Proyecto

En Ejecución

Información general del contrato específico

\$9,448

Valor Indicativo del Proyecto (millones)

En ejecución de obra

Estado Detallado

\$9,448

Aporte Indicativo DNP FRPT (millones)

\$0

Aporte Indicativo Nación - Sector (millones)

\$0

Aporte indicativo Entidades Territoriales (millones)

Sector de Inversión	Ambiente y Desarrollo Sostenible	Municipio Intervención	Orocué
BPIN	2021852300012	Área de influencia	Rural
No. Contrato Específico	124-2220768	Es Inversión climática?	Si
No. CONPES Anexo B	38	Tiene viabilidad?	Si
Sesión CD inclusión PEI	1	Fecha viabilidad	8/18/2021

Alcance	Producto Principal	Meta del Producto
Construcción de una obra de infraestructura en geotubos, adecuación de cauce con dragados y conformación de banca, como obra principal para el desarrollo del proyecto, para la mitigación y la atención de desastres en el centro poblado El Algarrobo del municipio de Orocué.	Obras de infraestructura para mitigación y atención a desastres	1
		Numero de obras de infraestructura

Información específica de ejecución contrato específico

2/08/2022

Fecha de Suscripción

30/08/2022

Fecha de Inicio

28

Plazo en Meses

10/12/2024

Fecha Terminación

600

Número de Beneficiarios

\$9,448

Presupuesto Comprometido DNP FRPT

\$0

Presupuesto Comprometido Sector

\$299

Presupuesto Comprometido Territorio

\$9,747

Presupuesto Comprometido Total (millones)

Avance físico del proyecto

30/04/2024

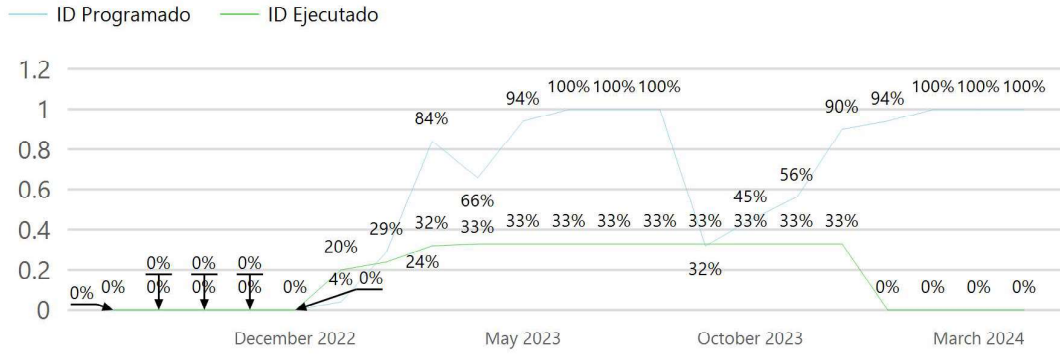
Fecha de Corte Avance

100%

% Programado

33%

% Ejecutado



Avance Financiero del proyecto

17/06/2024
Fecha de Corte Avance

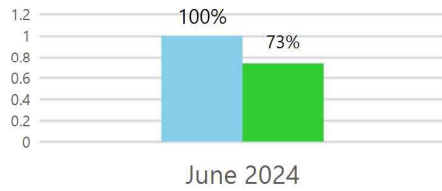
\$9,448
Valor Programado (mill)

100%
% Programado

ID Programado ID Ejecutado

\$6,887
Valor Ejecutado (mill)

73%
% Ejecutado



* Los proyectos que se encuentran en estado Comprometidos, no presentan datos en el avance de la ejecución física y/o ejecución financiera, dado que están en proceso de legalización de contratos específicos o de contratación de obra e inventoría.

Pacto Territorial Casanare

Fecha de Corte

17/06/2024

Revestimiento canal de aguas lluvias de los caños Aguazulero y Cimarrón, para los sectores: Marginal de La Selva - Parque del Arroz, Granja del adulto mayor - Intersección caño Cimarrón, urbanización El Remanso, para la mitigación del riesgo por inundación en el área urbana del municipio de Aguazul, departamento de Casanare.

Estado Proyecto

En Ejecución

Información general del contrato específico

\$18,511

Valor Indicativo del Proyecto (millones)

En ejecución de obra

Estado Detallado

\$18,511

Aporte Indicativo DNP FRPT (millones)

\$0

Aporte Indicativo Nación - Sector (millones)

\$0

Aporte indicativo Entidades Territoriales (millones)

Sector de Inversión	Ambiente y Desarrollo Sostenible	Municipio Intervención	Aguazul
BPIN	2022850100003	Área de influencia	Urbano - Rural
No. Contrato Específico	129-2220844	Es Inversión climática?	Si
No. CONPES Anexo B	37	Tiene viabilidad?	Si
Sesión CD inclusión PEI	1	Fecha viabilidad	8/3/2021

Alcance	Producto Principal	Meta del Producto
Canalización de 1800 mts de los caños Aguazulero y Cimarrón mediante revestimiento en concreto reforzado al talud, con zona de transitabilidad.	Obras de infraestructura para mitigación y atención a desastres	1
		Numero de obras de infraestructura

Información específica de ejecución contrato específico

12/08/2022	21/11/2022	26	21/01/2025	5,637
Fecha de Suscripción	Fecha de Inicio	Plazo en Meses	Fecha Terminación	Número de Beneficiarios

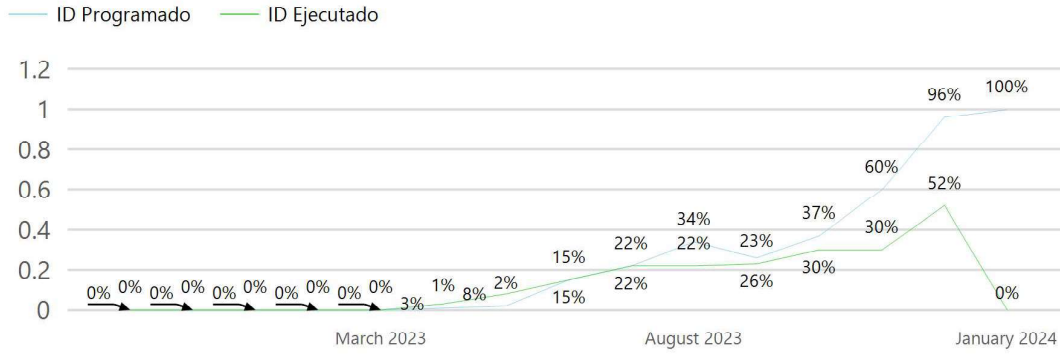
\$18,511	\$0	\$0
Presupuesto Comprometido DNP FRPT	Presupuesto Comprometido Sector	Presupuesto Comprometido Territorio

\$18,511

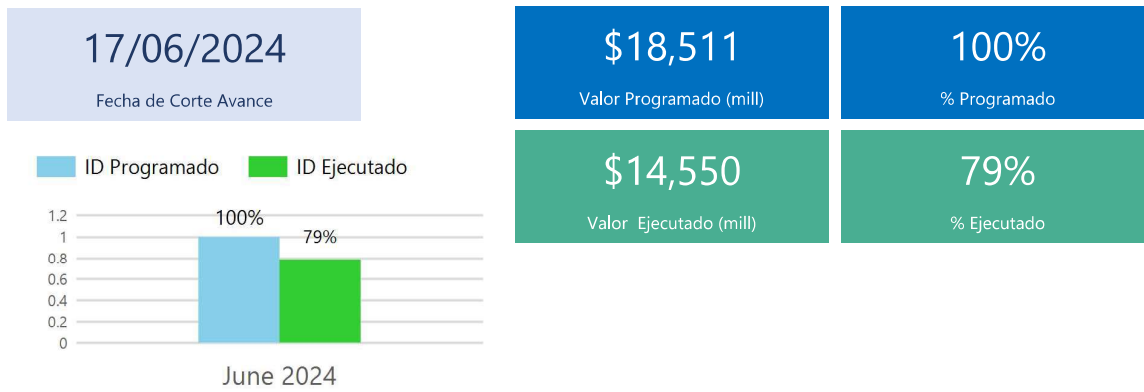
Presupuesto Comprometido Total (millones)

Avance físico del proyecto

21/01/2024	26%	52%
Fecha de Corte Avance	% Programado	% Ejecutado



Avance Financiero del proyecto



* Los proyectos que se encuentran en estado Comprometidos, no presentan datos en el avance de la ejecución física y/o ejecución financiera, dado que están en proceso de legalización de contratos específicos o de contratación de obra e inventoría.

Pacto Territorial Casanare

Fecha de Corte

17/06/2024

Mejoramiento a nivel de pavimento de la vía El Milagro - Yopitos en el municipio de Yopal Departamento de Casanare.

Estado Proyecto

En Ejecución

Información general del contrato específico

\$14,992

Valor Indicativo del Proyecto (millones)

En contratación derivada

Estado Detallado

\$14,992

Aporte Indicativo DNP FRPT (millones)

\$0

Aporte Indicativo Nación - Sector (millones)

\$0

Aporte indicativo Entidades Territoriales (millones)

Sector de Inversión	Transporte	Municipio Intervención	Yopal
BPIN	2021000070026	Área de influencia	Rural
No. Contrato Específico	179-2230153	Es Inversión climática?	No
No. CONPES Anexo B	101	Tiene viabilidad?	Si
Sesión CD inclusión PEI	4	Fecha viabilidad	3/27/2023

Alcance	Producto Principal	Meta del Producto
Se intervendrán 6 km de vías en pavimento flexible. Adicionalmente se construirán 14 alcantarillas de 36'.	Vía terciaria mejorada	6
		Kilómetros de vías terciaria

Información específica de ejecución contrato específico

16/06/2023

Fecha de Suscripción

11/09/2023

Fecha de Inicio

17

Plazo en Meses

11/02/2025

Fecha Terminación

12,393

Número de Beneficiarios

\$13,818

Presupuesto Comprometido DNP FRPT

\$0

Presupuesto Comprometido Sector

\$0

Presupuesto Comprometido Territorio

\$13,818

Presupuesto Comprometido Total (millones)

Avance físico del proyecto

Fecha de Corte Avance

% Programado

% Ejecutado

Sin datos disponibles

Avance Financiero del proyecto



* Los proyectos que se encuentran en estado Comprometidos, no presentan datos en el avance de la ejecución física y/o ejecución financiera, dado que están en proceso de legalización de contratos específicos o de contratación de obra e inventoría.