



Departamento
Nacional de Planeación



Informe semestral I-2025

PACTO TERRITORIAL

BICENTENARIO

GRUPO GERENCIA NACIONAL DE PACTOS TERRITORIALES
SUBDIRECCIÓN GENERAL DE INVERSIONES, SEGUIMIENTO Y EVALUACIÓN
DEPARTAMENTO NACIONAL DE PLANEACIÓN

JUNIO 2025



1.	INFORMACIÓN GENERAL	3
1.1	Evolución normativa	3
1.2	¿Qué son los Pactos Territoriales?	7
1.3	Pactos territoriales suscritos	8
1.4	Rol del DNP	13
2.	BALANCE DE EJECUCIÓN DE LOS PACTOS TERRITORIALES ...	14
2.1	Proyectos no iniciados	14
2.2	Cierres financieros adicionales.....	32
2.3	Cumplimiento de compromisos por los diferentes niveles ..	43
2.4	Informe semestral Pacto Bicentenario	44

1. INFORMACIÓN GENERAL

1.1 Evolución normativa

La Ley 1450 de 2011, “por la cual se expide el Plan Nacional de Desarrollo, 2010-2014 “Prosperidad para Todos””, incorporó al ordenamiento jurídico los Contratos Plan, como un instrumento de planeación del desarrollo territorial para la articulación de recursos y la concurrencia de esfuerzos institucionales entre diferentes niveles de gobierno.

El marco jurídico de los Contratos Plan se complementa con la Ley 1454 de 2011, y los lineamientos de política pública del documento CONPES 3822 de 2014, que propuso iniciar la fase de expansión de los Contratos Plan, desarrollando elementos que integran su ciclo y definiendo criterios de focalización, condiciones de elegibilidad, reglas de financiamiento y arreglos institucionales a considerar en la operación del instrumento. Lo anterior, se materializó en el Título 13 “Contratos Plan” del Decreto 1082 de 2015, adicionado por el Decreto 740 de 2016 y modificado por el Decreto 1675 de 2016, el cual reglamenta los artículos 198 y 199 de la Ley 1753 de 2015.

De acuerdo con este marco normativo, los Contratos Plan buscan la coordinación interinstitucional entre los diferentes niveles de gobierno en favor de un eje central de desarrollo. Dicho eje debe responder tanto a las necesidades territoriales como a los ejes estratégicos de desarrollo nacional y sectorial establecidos en los planes de desarrollo respectivos. En virtud de lo anterior, el Departamento Nacional de Planeación (DNP), incluyó en su plan estratégico 2014-2018 “Todos por un Nuevo País”, el propósito de avanzar en la coordinación de la implementación del instrumento Contratos Plan, como una de las principales herramientas para facilitar la articulación Nación-Territorio y promover políticas conjuntas para el desarrollo regional.

Desde su incorporación al ordenamiento jurídico, esta herramienta de política pública se ha venido utilizando para efectos de impulsar el desarrollo territorial dentro de un esquema de concurrencia de esfuerzos, donde participan los municipios, los departamentos, esquemas asociativos territoriales y la Nación, con una guía técnica por parte de la entidad cabeza de cada sector, cuya participación estará determinada por la finalidad de cada proyecto. En términos del Documento CONPES 3822 de 2014, “Estos instrumentos, conocidos genéricamente como acuerdos de desempeño o de resultados, implican tanto negociación como cooperación entre autoridades con diferentes márgenes de autonomía, competencia y capacidades”.



Con el fin de satisfacer los compromisos pactados dentro de cada uno de los Contratos Plan y facilitar la ejecución de la herramienta, con posterioridad a la adopción del documento CONPES 3822, se expidió la Ley 1753 de 2015, cuyos artículos 198 y 199, relativos a los Contratos Plan, precisan, de una parte, el alcance jurídico de la herramienta, y de otra, crean el Fondo Regional para los Contratos Plan y los Contratos Específicos como mecanismos para potenciar la gestión y la ejecución de la herramienta de Contratos Plan.

El artículo 198 de la Ley 1753 de 2015, modificó el artículo 8 de la Ley 1450 de 2011 y definió los Contratos Plan como "(...) un acuerdo marco de voluntades de carácter estratégico entre la Nación y las entidades territoriales plasmado en un documento que contiene los arreglos programáticos y de desempeño definidos entre éstas para la ejecución asociada de proyectos de desarrollo territorial que contemplen la concurrencia de esfuerzos de inversión nacional y territorial". De igual forma, este artículo señaló que: "En desarrollo de este acuerdo marco se suscribirán contratos específicos en los cuales se señalará el objeto, las metas, los plazos, el responsable de la ejecución y se comprometerán los recursos de fuente nacional y territorial que se destinen para su ejecución, así como las vigencias futuras que se requieran. Adicionalmente, se acordarán los mecanismos de seguimiento y control de los recursos y todos los demás aspectos necesarios para garantizar la rápida y eficiente ejecución de los proyectos, atendiendo las prioridades y particularidades de cada sector y cada región".

Aunque los Contratos Plan permiten articular esfuerzos institucionales entre la Nación y el territorio, para impulsar determinados ejes de inversión, cada una de las partes que concurren en su suscripción y ejecución, conservan y ejercen sus competencias de acuerdo con el marco legal que les resulta aplicable. Es así como, tratándose de la ejecución de proyectos, la contratación, vigilancia, supervisión y control de los recursos asociados a los proyectos priorizados en los Contratos Plan, corresponde a las entidades ejecutoras, bien sean estas del orden nacional (Ministerios, entidades descentralizadas, entre otras) o del orden territorial (Departamentos, municipios y corporaciones autónomas, empresas industriales y comerciales del Estado, sociedades de economía mixta, empresas prestadoras de servicios públicos, entre otras). Es claro que la Entidad Ejecutora conserva su competencia en la contratación, seguimiento, vigilancia y supervisión de los contratos celebrados, en este caso del contrato de obra e interventoría, tal como lo establece el marco normativo.

El Documento CONPES 3867 del 2016 "Estrategia de preparación institucional para la paz y el posconflicto contempló los Contratos Plan para la Paz y el Posconflicto", conocidos como Contratos Paz, para la implementación de la estrategia de preparación para la paz y el posconflicto y de los programas de



desarrollo con enfoque territorial. En atención a estos lineamientos y por medio del Decreto 1675 de 2016, se modificó el Decreto 1082 de 2015, facultando a la Nación, a través del Departamento Nacional de Planeación, para suscribir Contratos Paz con las entidades territoriales a efectos de atender de manera prioritaria las necesidades, contribuir al cierre de brechas sociales e impulsar el desarrollo de aquellos territorios que han sido históricamente afectados por el conflicto armado.

Por su parte, el artículo 199 del PND 2014-2018 creó el Fondo Regional de los Contratos Plan, como una cuenta de naturaleza especial, sin personería jurídica, adscrita al Departamento Nacional de Planeación que podría ser administrada por una entidad financiera del orden nacional, con participación estatal, constituyéndose en un mecanismo de gestión, que permite facilitar el cumplimiento de los acuerdos, metas y resultados acordados en los Contratos Plan / Pactos Territoriales, y de lograr la articulación y convergencia de recursos disponibles.

Con la creación del Fondo Regional para los Contratos Plan, se estableció un mecanismo de gestión de esta herramienta para ser utilizado por los aportantes en estos contratos, bien se trate de las partes o de terceros para la administración y ejecución de los recursos priorizados en éstos, con el ánimo de velar por el cumplimiento de los compromisos adquiridos.

Aunado a lo anterior, fue expedido el Decreto 740 de 2016, "Por el cual se adiciona el Título 13 a la Parte 2 del Libro 2 del Decreto 1082 de 2015, Decreto Único Reglamentario del Sector Administrativo de Planeación Nacional, con el fin de reglamentar parcialmente la Ley 1454 de 2011 y los artículos 198 y 199 de la Ley 1753 de 2015 sobre los Contratos Plan y el Fondo Regional para los Contratos Plan", el cual especifica las condiciones generales de operación y administración del Fondo, establece las funciones que deberá ejercer el administrador en virtud del mismo y estipula la forma en la cual deberán ser administrados los recursos que ingresen a este.

Asimismo, y siguiendo las orientaciones establecidas en las bases del Plan Nacional de Desarrollo "Pacto Por Colombia, Pacto por la Equidad" para el cuatrienio 2018-2022, se contempló un rediseño a la estrategia de la herramienta de los Contratos Plan proponiendo su migración hacia los Pactos Territoriales, de acuerdo con lo establecido en el artículo 250 de la Ley 1955 de 2019 por la cual se expidió el Plan Nacional de Desarrollo 2018-2022.

Es importante precisar que en razón a la expedición del Decreto 1042 de 2022, de fecha 21 de junio de 2022, "Por el cual se realiza la depuración del Decreto 1082 de 2015, Único Reglamentario del Sector Administrativo de Planeación Nacional", señala con relación a lo establecido en el artículo 250



de la Ley 1955 de 2019, que las referencias a los "Contratos Plan" y al "Fondo Regional para los Contratos Plan" se entenderán efectuadas a los "Pactos Territoriales" y al "Fondo Regional para los Pactos Territoriales", respectivamente.

A su vez, el artículo 279 de la Ley 2294 de 2023, modifica el artículo 250 de la Ley 1955 de 2019, señalando que los departamentos, los municipios, los Esquemas Asociativos Territoriales y la Nación podrán suscribir Pactos Territoriales, definidos como un instrumento de articulación para la concertación de inversiones estratégicas de alto impacto que con-tribuyan a consolidar el desarrollo regional definido en el Plan Nacional de Desarrollo y la construcción de la Paz Total, promoviendo para ello, la adopción de metodologías con enfoque de género a través del trabajo articulado con la Consejería Presidencial para la Equidad de la Mujer, y la concurrencia de recursos del orden nacional y territorial, público, privado y/o de cooperación internacional, bajo la coordinación del Departamento Nacional de Planeación.

Es así como este elemento normativo establece que a partir de la expedición del Plan Nacional de Desarrollo 2022-2026, "Colombia, Potencia Mundial de la Vida", se transforma el Fondo Regional para los Pactos Territoriales a un Patrimonio Autónomo constituido mediante la celebración de un contrato de fiducia mercantil por parte del Departamento Nacional de Planeación y una sociedad fiduciaria de carácter público seleccionada directamente por dicho Departamento Administrativo. El objeto de este patrimonio autónomo será recibir, administrar y ejecutar los recursos destinados a la implementación de los pactos territoriales, incluyendo los que ya se encuentren en el Fondo Regional para los Pactos Territoriales.

El artículo 250 ya mencionado, modificado por el artículo 279 de la Ley 2294 de 2023, fue reglamentado por el Decreto 105 de 2024, "Por el cual se modifica la Sección 2 del Capítulo 1 del Título 13 de la Parte 2 del Libro II del Decreto número 1082 de 2015, Decreto Único Reglamentario del Sector Administrativo de Planeación, con el fin de reglamentar el artículo 279 de la Ley 2294 de 2023". Esta norma establece los órganos de gobierno y administración del Patrimonio Autónomo Fondo Pactos de que trata el artículo 279 de la Ley 2294 de 2023, así como su funcionamiento y los aspectos necesarios para su financiamiento.

En tanto inicia la operación del Patrimonio Autónomo Fondo Pactos y se celebra el contrato de fiducia mercantil correspondiente, el Fondo Regional para los Pactos Territoriales continuará siendo el mecanismo para la administración y ejecución de los recursos que permitan la financiación de proyectos incluidos en los Pactos Territoriales.



De acuerdo con lo anterior, cada Ley del Plan que se ha venido expidiendo ha hecho ciertas modificaciones a la figura original (por ejemplo, en cuanto a su enfoque, con la incorporación de los Contratos Plan para la Paz), de manera que hoy podría hablarse de tres (3) generaciones de esta figura, a saber: (i) los Contratos Plan (2012); (ii) los Contratos Plan para la Paz (2016); y (iii) los Pactos Territoriales (2019), como se detalla a continuación:

- Contratos Plan (2012 a 2015): se suscribieron 7 Contratos Plan denominados “piloto”, a saber: Atrato Gran Darién, Arauca, Boyacá, Cauca, Nariño, Tolima y Santander, con un área de influencia en 9 departamentos.
- Contratos Plan para la Paz (2016 a 2019): la herramienta se enfocó en inversiones destinadas a la construcción de la paz, como consecuencia del Acuerdo Final para la Terminación del Conflicto y la Construcción de una Paz Estable y Duradera firmado entre el Gobierno nacional y la guerrilla de las Fuerzas Armadas Revolucionarias de Colombia (FARC), y se suscribieron 6 Contratos Plan para la paz: Bolívar-Sucre, Caquetá, Guainía, Guaviare, Meta y Valle del Cauca, con un área de influencia en 7 departamentos.
- Pactos Territoriales (2019 – 2024): a la fecha, se han suscrito 11 Pactos Territoriales, que integran 498 inversiones por un valor indicativo de \$14,3 billones. Los pactos suscritos son: Atlántico, Bicentenario, Pacto Funcional por el arte, la cultura y la vida (Bello, Antioquia), Bolívar, Casanare, Cesar – La Guajira, Cundinamarca, Golfo de Morrosquillo, Magdalena, Río Bogotá y Santander, como se observa en la figura a continuación:

1.2 ¿Qué son los Pactos Territoriales?

En el marco del artículo 279 de la Ley 2294 de 2023, los Pactos Territoriales se definen como un instrumento de articulación para la concertación de inversiones estratégicas de alto impacto que contribuyan a consolidar el desarrollo regional definido en el Plan Nacional de Desarrollo y la construcción de la Paz Total, promoviendo para ello la adopción de metodologías con enfoque de género a través del trabajo articulado con la Consejería Presidencial para la Equidad de la Mujer, y la concurrencia de recursos del orden nacional y territorial, público, privado y/o de cooperación internacional, bajo la coordinación del Departamento Nacional de Planeación.

Esta herramienta tomada del modelo francés al amparo de las buenas prácticas de la OCDE, a través de la cual se logra la articulación de los



diferentes niveles de gobierno y el sector privado para el logro de proyectos estratégicos. Los Pactos Territoriales, basados en experiencias internacionales exitosas en países como Francia, Italia y Chile contribuye a los procesos de articulación y concurrencia de fuentes para la financiación de proyectos estratégicos orientados a atender las necesidades en infraestructura, soluciones de agua potable y saneamiento básico, entre otras necesidades.

1.3 Pactos territoriales suscritos

La concertación y suscripción de Pactos territoriales para la ejecución de proyectos estratégicos ha sido una prioridad para el Gobierno nacional, a través del DNP, dando como resultado la suscripción de 11 Pactos Territoriales, que se describen a continuación:

Tabla 1. Pactos Territoriales suscritos

Nombre del pacto	Fecha suscripción y duración	Participantes	Objetivos y líneas temáticas
Bicentenario	26 de junio de 2019 Duración 10 años, hasta 26 de junio de 2029	<ul style="list-style-type: none"> • Vicepresidencia de la República. • DNP. • Ministerio de Transporte. • Ministerio de Comercio Industria y Turismo. • Departamentos de Arauca, Boyacá, Casanare, Cundinamarca y Santander. 	<p>Articular entre la Nación y los departamentos afines a la conmemoración del Bicentenario, las políticas, planes y programas orientados a la gestión técnica y financiera de los proyectos conforme a las necesidades de los territorios con el fin de promover la competitividad, el fortalecimiento institucional y desarrollo social y económico de la Región.</p> <p>Líneas temáticas:</p> <p>(i) Fortalecimiento de la conectividad vial entre los departamentos de la campaña libertadora.</p> <p>(ii) Fortalecimiento de la competitividad turística de la campaña libertadora.</p>
Golfo de Morrosquillo	7 de febrero de 2020, Duración 10 años, hasta 7 de febrero de 2030	<ul style="list-style-type: none"> • DNP. • Gobernaciones de Sucre y Córdoba. • Municipios de Coveñas, Tolú, Tolviejo, San Onofre, Palmito, Lórica, Moñitos, San Bernardo 	<p>Articular las políticas, planes y programas orientados a fortalecer el desarrollo económico, social y ambiental de la región, y así consolidar el Golfo de Morrosquillo como un</p>



Nombre del pacto	Fecha suscripción y duración	Participantes	Objetivos y líneas temáticas
		del Viento, San Antero y Tuchín.	<p>destino turístico de primer nivel en el país.</p> <p>Líneas temáticas:</p> <ul style="list-style-type: none"> (i) Fortalecimiento y ordenamiento institucional. (ii) Infraestructura para la disminución de las necesidades básicas insatisfechas. (iii) Infraestructura para el desarrollo del turismo sostenible.
Santander	31 de octubre de 2020 Duración 5 años, hasta 31 de octubre de 2025	<ul style="list-style-type: none"> • DNP. • Gobernación de Santander. • Provincias de Guanentá, Comunera, Vélez, Yariguíes, García Rovira, Soto Norte y Metropolitana. 	<p>Articular políticas, planes y programas orientados a la gestión técnica y financiera de proyectos, con el propósito de consolidar al departamento de Santander, a través de sus subregiones, como un eje de competitividad mediante la provisión eficiente de servicios de infraestructura para su desarrollo económico y social.</p> <p>Líneas temáticas:</p> <ul style="list-style-type: none"> (i) Conectividad subregional. (ii) Infraestructura para el desarrollo económico y social.
Cesar - La Guajira	14 de enero de 2021 Duración 5 años, hasta 14 de enero de 2026	<ul style="list-style-type: none"> • DNP. • Gobernación de Cesar. • Gobernación de la Guajira. • Alcaldía de Valledupar. • Municipios delegados de las subregiones de Norte, Noroccidental, Centro y Sur del departamento del Cesar y los municipios delegados de las subregiones Alta, Media y Sur del departamento de La Guajira 	<p>Articular entre la Nación y los departamentos de Cesar y La Guajira las políticas, planes y programas orientados a promover el potencial del territorio, que contribuyan a la superación de la pobreza, el fortalecimiento institucional de las autoridades territoriales y el desarrollo socioeconómico de las comunidades.</p> <p>Líneas temáticas:</p> <ul style="list-style-type: none"> (i) Fortalecimiento institucional. (ii) Infraestructura y progreso. (iii) Desarrollo económico, ambiental, social y cultural. (iv) Seguridad y convivencia.
Cundinamarca	19 de febrero de 2021	<ul style="list-style-type: none"> • DNP. • Gobernación de Cundinamarca. 	<p>Articular políticas, planes y programas orientados a la gestión técnica y financiera de</p>



Nombre del pacto	Fecha suscripción y duración	Participantes	Objetivos y líneas temáticas
	Duración 3 años, hasta 19 de febrero de 2024	<ul style="list-style-type: none"> Municipios de Agua de Dios, Apulo, Bituima, Bojacá, Chipaque, El Colegio, El Rosal, Facatativá, Funza, Fúquene, Gachetá, Guayabal de Síquima, Guayabetal, Gutiérrez, La Mesa, Machetá, Madrid, Manta, Medina, Nilo, Pulí, Ricaurte, San Antonio del Tequendama, San Juan de Rioseco, Sasaima, Tocancipá, Ubalá, Ubaté, Viotá y Zipaquirá. 	<p>proyectos que contribuyan a la generación de equipamientos para la integración social y acciones integrales para la protección ambiental del territorio.</p> <p>Líneas temáticas:</p> <p>(i) Infraestructura para la integración social.</p> <p>(ii) Gestión ambiental y saneamiento básico.</p>
Casanare	27 de febrero de 2021 Duración 5 años, hasta 27 de febrero de 2026	<ul style="list-style-type: none"> DNP. Gobernación de Casanare. Municipio de Yopal como capital del departamento, el municipio de Paz de Ariporo en representación de la zona Norte, el municipio de Orocué en representación de la zona Centro y el municipio de Tauramena en representación de la zona Sur. 	<p>Articular políticas, planes y programas orientados a la gestión técnica y financiera de proyectos, con el propósito de consolidar al departamento de Casanare como un eje dinamizador de crecimiento y productividad a través de la identificación y ejecución de inversiones estratégicas que contribuyan a la conectividad, la equidad y al desarrollo económico y social.</p> <p>Líneas temáticas:</p> <p>(i) Desarrollo económico y social.</p> <p>(ii) Vías para la equidad.</p> <p>(iii) Infraestructura social.</p>
Atlántico	17 de marzo de 2021 Duración 3 años, hasta 17 de marzo de 2024	<ul style="list-style-type: none"> DNP. Gobernación del Atlántico. Distrito Especial, Industrial y Portuario de Barranquilla. Municipios de Juan de Acosta, Luruaco, Puerto Colombia, Piojó, Tubará y Usiacurí. 	<p>Articular políticas, planes y programas orientados a la gestión técnica y financiera de proyectos que contribuyan a la generación de equipamientos para la integración social y acciones integrales para la protección ambiental del territorio.</p> <p>Líneas temáticas:</p> <p>(i) Desarrollo productivo y turístico sostenible.</p> <p>(ii) Conectividad e integración subregional.</p>
Bolívar	5 de abril de 2021	<ul style="list-style-type: none"> DNP. 	<p>Articular políticas, planes y programas orientados a la</p>



Nombre del pacto	Fecha suscripción y duración	Participantes	Objetivos y líneas temáticas
	Duración 3 años, hasta 5 de abril de 2024	<ul style="list-style-type: none"> • Gobernación de Bolívar. • Distrito de Santa Cruz de Mompós. • Municipios de Arjona, Arenal del Sur, Córdoba, Magangué, María La Baja, Morales, San Estanislao de Kotska, Simití, San Juan de Nepomuceno, Turbana y Villanueva. 	<p>gestión técnica y financiera de proyectos que contribuyan a la generación de infraestructura que impulse el desarrollo y la integración social del departamento de Bolívar.</p> <p>Líneas temáticas:</p> <p>(i) Infraestructura para el desarrollo social.</p> <p>(ii) Infraestructura para la integración social.</p>
Arte, la cultura y la vida - Bello	26 de abril de 2021 Duración 5 años, hasta 26 de abril de 2026	<ul style="list-style-type: none"> • DNP. • Área metropolitana del Valle de Aburrá. • Municipio de Bello. 	<p>Articular políticas, planes y programas orientados a la gestión técnica y financiera de intervenciones urbano-integrales, que contribuyan a consolidar el arte, la cultura y la vida, como eje de desarrollo en el municipio de Bello y aporten al desarrollo urbano de la Centralidad Norte del Valle de Aburrá como nodo de integración regional en el departamento de Antioquia.</p> <p>Líneas temáticas:</p> <p>(i) Manejo y protección del patrimonio cultural.</p> <p>(ii) Revitalización urbana para el arte y la cultura.</p>
Río Bogotá	30 de junio de 2021 Duración 5 años, hasta 30 de junio de 2026	<ul style="list-style-type: none"> • DNP. • Ministerio de Ambiente y Desarrollo Sostenible. • Gobernación de Cundinamarca. • Municipios de Zipaquirá, Viotá y Chipaque. 	<p>Articular políticas, planes y programas orientados a la gestión técnica y financiera de proyectos priorizados del Plan de Ordenación y Manejo de la Cuenca Hidrográfica del Río Bogotá (POMCA) y del Plan Nacional de Desarrollo, que contribuyan al mejoramiento de la calidad de los servicios ecosistémicos de la cuenca hidrográfica del río Bogotá.</p> <p>Línea temática:</p> <p>(i) Ordenamiento y gobernanza ambiental.</p>
Magdalena	22 de diciembre de 2021 Duración 5 años, hasta 22	<ul style="list-style-type: none"> • DNP. • Todos los municipios del departamento del Magdalena, con 	<p>Articular políticas, planes y programas orientados a la gestión técnica y financiera de proyectos, con el propósito de impulsar el desarrollo</p>

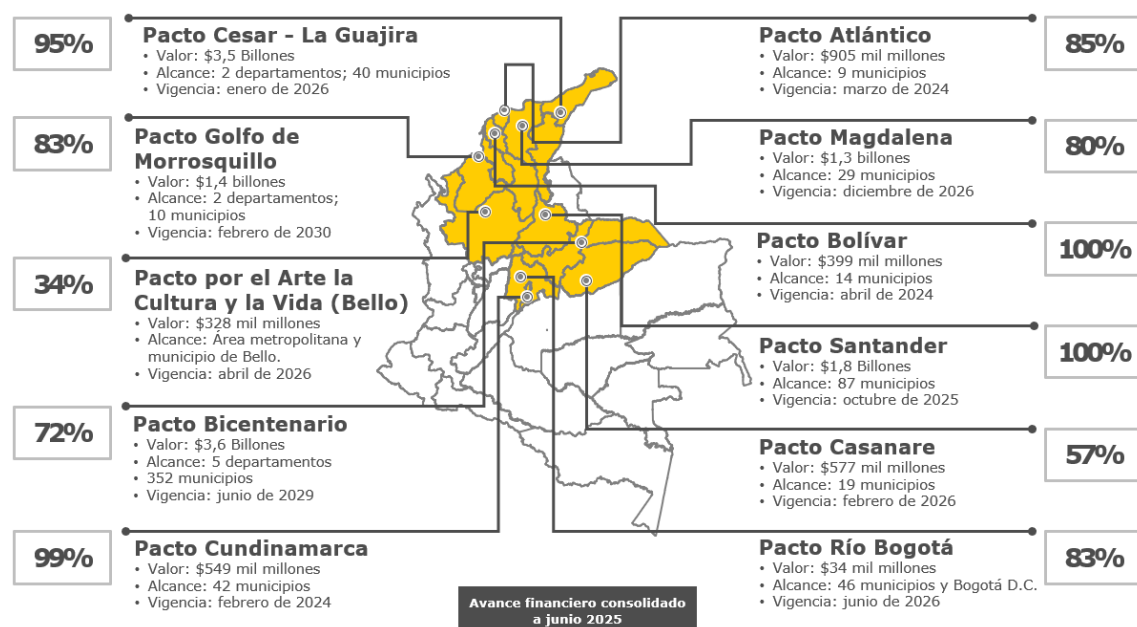


Nombre del pacto	Fecha suscripción y duración	Participantes	Objetivos y líneas temáticas
	de diciembre de 2026	excepción del Distrito de Santa Marta.	<p>económico y social del departamento del Magdalena, a partir del aprovechamiento de sus dinámicas económicas, sociales y ambientales.</p> <p>Líneas temáticas:</p> <ul style="list-style-type: none"> (i) Productividad y desarrollo económico. (ii) Infraestructura para la integración y el desarrollo social. (iii) Saneamiento ambiental y adaptación al cambio climático. (iv) Fortalecimiento institucional.

Fuente: Gerencia de Pactos Territoriales, DNP.

Los 11 Pactos Territoriales suscritos integran 502 proyectos de inversión por un valor indicativo de \$14,49 billones.

Ilustración 1 Pactos Territoriales suscritos



Fuente: Gerencia Nacional de Pactos Territoriales, DNP.

1.4 Rol del DNP

El Departamento Nacional de Planeación (DNP) es la entidad encargada de coordinar la implementación de los pactos territoriales y actúa como articulador entre el gobierno nacional y los gobiernos territoriales, poniendo a su disposición un esquema de gobernanza para la gestión de proyectos estratégicos.

Durante el proceso de suscripción de un pacto territorial, el DNP es la entidad del gobierno nacional encargada de la coordinación del proceso de suscripción de un pacto territorial, convocando los diferentes actores, elaborando el diagnóstico y coordinando la oferta institucional, suscribiendo el pacto, y de ser necesario liderando la construcción de CONPES y de vigencias futuras para asegurar los compromisos de gasto que requieren los proyectos.

Para acompañar el proceso de implementación y seguimiento de los pactos territoriales el DNP dispuso un grupo de trabajo al interior de la entidad, denominado Gerencia Nacional de Pactos Territoriales, quien es el encargado de desarrollar las actividades propias de la implementación de los pactos:

- Coordinar al interior de cada Pacto la elaboración de los instrumentos de planeación (plan estratégico de inversiones y plan de acción).
- Coordinar el desarrollo de las instancias de administración y decisión de los pactos territoriales (comité técnico y consejo directivo).
- Supervisar la operación del Fondo Regional de los Pactos Territoriales.
- Liderar la puesta en marcha del sistema de información de Pactos Territoriales, con el fin de disponer al interior de la entidad y a las entidades participantes en los pactos, el estado de avance de implementación de los proyectos priorizados en cada pacto.
- Coordinar la estrategia de seguimiento y consolidación de información del estado de los proyectos priorizados en cada pacto, con los ministerios y entidades del orden nacional y entidades territoriales.

2. BALANCE DE EJECUCIÓN DE LOS PACTOS TERRITORIALES

Los 11 Pactos Territoriales tienen un área de influencia en 14 departamentos y 440 municipios, y se priorizaron 502 proyectos con una inversión indicativa total de 14,49 billones de pesos. De este monto, 10,23 billones de pesos corresponden a aportes de la Nación, incluyendo 2,8 billones provenientes del Departamento Nacional de Planeación – Fondo Regional para Pactos Territoriales; y 4,16 billones de pesos corresponden a aportes de las entidades territoriales.

A la fecha, se han comprometido recursos por 12,38 billones de pesos, que representa un aporte del 85,4% de los recursos indicativos, para la financiación de 402 proyectos, de los cuales 186 se encuentran en estado terminados y 216 en ejecución.

2.1 Proyectos no iniciados

A la fecha de este informe, los Pactos Territoriales vigentes registran la siguiente cantidad de proyectos que aún no han iniciado su ejecución con el tipo de oferta determinado en el Plan Estratégico de Inversiones:

Tabla 2 Proyectos no iniciados

PACTO TERRITORIAL	TIPO DE OFERTA	TOTAL
1. PACTO TERRITORIAL CASANARE	Nación	1
	Nación - Territorio - Otros	2
	Territorio	4
TOTAL, PACTO TERRITORIAL CASANARE		7
2. PACTO TERRITORIAL CESAR - LA GUAJIRA	Nación	8
	Nación - Territorio - Otros	5
	Territorio	6
TOTAL, PACTO TERRITORIAL CESAR - LA GUAJIRA		19
3. PACTO TERRITORIAL GOLFO DE MORROSQUILLO	Nación	2
	Nación - Territorio - Otros	3
	Territorio	1
TOTAL, PACTO TERRITORIAL GOLFO DE MORROSQUILLO		6
4. PACTO TERRITORIAL MAGDALENA	Nación	10
	Nación - Territorio - Otros	1
	Territorio	6
TOTAL, PACTO TERRITORIAL MAGDALENA		17



PACTO TERRITORIAL	TIPO DE OFERTA	TOTAL
5. PACTO TERRITORIAL POR EL ARTE, LA CULTURA Y LA VIDA	Nación	1
	Nación - Territorio - Otros	1
	Territorio	2
TOTAL, PACTO TERRITORIAL POR EL ARTE, LA CULTURA Y LA VIDA		4
6. PACTO TERRITORIAL RÍO BOGOTÁ	Nación	1
	Territorio	1
TOTAL, PACTO TERRITORIAL RÍO BOGOTÁ		2
7. PACTO TERRITORIAL SANTANDER	Territorio	9
TOTAL, PACTO TERRITORIAL SANTANDER		9
8. PACTO TERRITORIAL BICENTENARIO	Nación	6
	Nación - Territorio - Otros	9
	Territorio	4
TOTAL, PACTO TERRITORIAL BICENTENARIO		19
TOTAL, GENERAL		83

Fuente: Gerencia Nacional de Pactos Territoriales, DNP.

1. **Pacto Territorial Casanare** - Ninguno tiene recursos del FRPT

- **Nombre de la iniciativa: Construcción parque lineal ecoturístico y malecón del municipio de Yopal en el departamento de Casanare**

Valor indicativo: \$ 42.000.000.000

Estado actual y gestiones a realizar: El proyecto se encuentra finalizando la etapa de estructuración, el valor estimado es de \$100.000.000.000, se solicitó la a través de la Gobernación de Casanare la actualización del PEI, con la modificación del valor, se financiara entre el Municipio y Gobernación (50% / 50%) respectivamente.

- **Nombre de la iniciativa: Construcción parque lineal y mirador 360° en la vereda Cuarto Unete del municipio de Aguazul en el departamento de Casanare**

Valor indicativo: \$ 12.400.000.000

Estado actual y gestiones a realizar: En estructuración

- **Nombre de la iniciativa: Construcción del coliseo departamental en el Polideportivo Pier Lora Muñoz del municipio de Yopal**

Valor indicativo: \$ 24.568.536.847

Estado actual y gestiones a realizar: Se aprobó y se emitió el decreto por el cual se financia la estructuración del proyecto a través de regalías, por un monto de \$1.800.000.000, por tanto, se encuentra en estructuración se estima un monto total actualizado de \$40.000.000.000 y se mantiene el valor indicativo de nación por (\$19.068 millones) y la gobernación de Casanare realizará el cierre financiero por un valor aproximado de (\$20.932 millones), de igual manera la Gobernación realizó la solicitud formal de estos ajustes en el PEI y se encuentran en trámite.

- **Nombre de la iniciativa: Mejoramiento a nivel de capa de rodadura de la vía que conduce de Monterralo - Los Lirios en el municipio de Aguazul - a Visinaca municipio de Tauramena, departamento de Casanare**

Valor indicativo: \$ 9.727.796.581

Estado actual y gestiones a realizar: La Gobernación de Casanare realizará el mejoramiento de la vía con recursos propios y maquinaria del departamento, se evalúa entre el municipio y la gobernación la posibilidad de realizar un cambio de nombre del proyecto para incluir recursos de regalías y el desarrollo de un puente estratégico para esta vía.

- **Nombre de la iniciativa: Mejoramiento a nivel de pavimento del tramo vial que conduce desde el casco urbano de municipio de Nunchía al sector la Y vereda Buenos Aires del municipio de Nunchía, departamento de Casanare**

Valor indicativo: \$ 4.102.500.000

Estado actual y gestiones a realizar: Se solicitó el retiro de este proyecto del PEI, se realiza el análisis y el trámite para esta actualización.

- **Nombre de la iniciativa: Mejoramiento de la vía entre los municipios de Aguazul - Maní y la vereda La Poyata en el municipio de Maní, departamento de Casanare**

Valor indicativo: \$ 55.670.278.014



Estado actual y gestiones a realizar: Se solicito el cambio del proyecto del proyecto con el fin de incorporar una vía que cuenta con concepto técnico favorable del INVIAS, por tanto, se analiza con esta entidad la posibilidad de cambiar dos proyectos con valor indicativo de oferta nación de \$106.000 millones por un proyecto con valor iniciativa de oferta nación de \$84.000

- **Nombre de la iniciativa: Mejoramiento de vías terciarias a nivel de capa de rodadura, placas huellas y obras de arte en diferentes vías de los municipios del departamento de Casanare**

Valor indicativo: \$ 59.670.581.720,24

Estado actual y gestiones a realizar: Se solicito el cambio del proyecto del proyecto con el fin de incorporar una vía que cuenta con concepto técnico favorable del INVIAS, por tanto, se analiza con esta entidad la posibilidad de cambiar dos proyectos con valor indicativo de oferta nación de \$106.000 millones por un proyecto con valor iniciativa de oferta nación de \$84.000.

2. **Pacto Territorial Cesar la Guajira** - Ninguno tiene recursos del FRPT

- **Nombre de la iniciativa: Construcción De Pavimento En Concreto Rígido De Las Calles Y Carreras Del Municipio De Pueblo Bello - Cesar**

Valor indicativo: \$2.029.538.149

Estado actual y gestiones a realizar: En estructuración

- **Nombre de la iniciativa: Mejoramiento de la vía terciaria el corregimiento de Media Luna a Tocaïmo en el municipio de San Diego**

Valor indicativo: \$ 2.663.531.054

Estado actual y gestiones a realizar: En estructuración

- **Nombre de la iniciativa: Pavimentación del tramo la y Mayusa - duda alta, en zona rural del municipio de Agustín Codazzi**

Valor indicativo: \$ 23.026.686.622

Estado actual y gestiones a realizar: En estructuración

- **Nombre de la iniciativa:** Ampliación PTAR sobre río Cesar. Valledupar

Valor indicativo: \$ 100.000.000.000

Estado actual y gestiones a realizar: En estructuración

- **Nombre de la iniciativa: Construcción y optimización del sistema de acueducto del corregimiento de San Sebastián, municipio de Curumaní, Departamento del del Cesar.**

Valor indicativo: \$ 2.558.600.879

Estado actual y gestiones a realizar: En firma contrato específico

- **Nombre de la iniciativa: Segunda Torre del Palacio de Justicia de Valledupar**

Valor indicativo: \$ 38.000.000.000

Estado actual y gestiones a realizar: En estructuración

- **Nombre de la iniciativa: Distrito de Riego San Juan**

Valor indicativo: \$ 107.000.000.000

Estado actual y gestiones a realizar: En estructuración

- **Nombre de la iniciativa: Amoblamiento de Espolones**

Valor indicativo: \$ 18.000.000.000

Estado actual y gestiones a realizar: En estructuración

- **Nombre de la iniciativa: Mercados de Maicao**

Valor indicativo: \$ 15.000.000.000

Estado actual y gestiones a realizar: En estructuración

- **Nombre de la iniciativa: Mercados de Riohacha**

Valor indicativo: \$ 15.000.000.000



Estado actual y gestiones a realizar: En estructuración

- **Nombre de la iniciativa: Erosión Costera Dibulla**

Valor indicativo: \$ 41.729.285.156

Estado actual y gestiones a realizar: En estructuración

- **Nombre de la iniciativa: Centro de Energía Renovables**

Valor indicativo: \$ 30.000.000.000

Estado actual y gestiones a realizar: En estructuración

- **Nombre de la iniciativa: Archivo departamental**

Valor indicativo: \$ 14.000.000.000

Estado actual y gestiones a realizar: En estructuración

- **Nombre de la iniciativa: Energía Solar del Sur**

Valor indicativo: \$ 40.000.000.000

Estado actual y gestiones a realizar: En estructuración

- **Nombre de la iniciativa: Muelles de Cabotaje (4 municipios sin Riohacha, Dibulla, Manaure y dos en Uribia)**

Valor indicativo: \$ 13.000.000.000

Estado actual y gestiones a realizar: En estructuración

- **Nombre de la iniciativa: Construcción de la planta de tratamiento de aguas residuales del municipio de El Molino- departamento de La Guajira**

Valor indicativo: \$ 6.259.628.609

Estado actual y gestiones a realizar: En estructuración

- **Nombre de la iniciativa: Optimización hidráulica acueducto Hatonuevo**

Valor indicativo: \$ 4.821.897.460

Estado actual y gestiones a realizar: En estructuración

- **Nombre de la iniciativa: Construcción de alcantarillado y canal para el drenaje pluvial en diferentes sectores del distrito de Riohacha**

Valor indicativo: \$ 28.250.920.187

Estado actual y gestiones a realizar: En estructuración

- **Nombre de la iniciativa: Construcción del sistema de alcantarillado sanitario del corregimiento de la junta, la peña y curazao, en el municipio de san juan (departamento de La Guajira)**

Valor indicativo: \$ 15.151.926.425

Estado actual y gestiones a realizar: En estructuración

3. Pacto de Golfo de Morrosquillo - Tiene 3 proyectos con recursos FRPT

- **Nombre de la iniciativa: Marina del Golfo de Morrosquillo**

Valor indicativo: \$ 40.000.000.000

Estado actual y gestiones a realizar: En estructuración

- **Nombre de la iniciativa: Construcción del Centro Multipropósito en Sucre.**

Valor indicativo: \$ 18.000.000.000

Estado actual y gestiones a realizar: En estructuración

- **Nombre de la iniciativa: Ampliación de la sede del SENA en Tolú, Sucre**

Valor indicativo: \$ 32.637.399.875

Estado actual y gestiones a realizar: En estructuración



- **Nombre de la iniciativa: Construcción de Parque Recreo deportivo en el municipio San Bernardo del Viento Departamento de Córdoba**

Valor indicativo: \$ 7.666.610.846

Estado actual y gestiones a realizar: En estructuración. No se ha remitido el proyecto al sector. No se conoce el proyecto.

- **Nombre de la iniciativa: Proyectos de acueducto y alcantarillado para el municipio de Coveñas**

Valor indicativo: \$ 20.000.000.000

Estado actual y gestiones a realizar: Estructurado y no se ha presentado al sector

- **Nombre de la iniciativa: Construcción de obras de protección y reducción del riesgo e inundación en la rivera del Caño Chimalito Fase 3**

Valor indicativo: \$ 29.999.704.882

Estado actual y gestiones a realizar: En viabilidad presentado ante el sector

4. **Pacto Territorial Magdalena** - Ocho tienen recursos del FRPT

- **Nombre de la iniciativa: Mejoramiento de las capacidades productivas, socio empresariales y organizacionales a familias campesinas, mediante la implementación de 205 unidades productivas dedicadas a la explotación de ovinos, en el municipio de Aracataca, Magdalena**

Valor indicativo: \$ 12.017.632.537

Estado actual y gestiones a realizar: En estructuración

- **Nombre de la iniciativa: Construcción de pavimento en concreto rígido en diferentes calles y carreras del municipio de Ariguani**

Valor indicativo: \$ 1.241.000.000

Estado actual y gestiones a realizar: En estructuración

- **Nombre de la iniciativa: Construcción de cancha múltiple cubierta en el corregimiento de Concepción, municipio del Cerro de San Antonio**

Valor indicativo: \$ 2.950.000.000

Estado actual y gestiones a realizar: En estructuración

- **Nombre de la iniciativa: Optimización del sistema de alcantarillado del sector La Alborada municipio de Ciénaga - Magdalena**

Valor indicativo: \$ 4.952.467.303

Estado actual y gestiones a realizar: En estructuración

- **Nombre de la iniciativa: Construcción de módulo de la planta de tratamiento de aguas residuales PTAR y módulo de estación de bombeo de aguas residuales EBAR, municipio de El Banco, departamento del Magdalena**

Valor indicativo: \$ 8.200.730.143

Estado actual y gestiones a realizar: En estructuración

- **Nombre de la iniciativa: Estación de Policía El Retén**

Valor indicativo: \$ 2.000.000.000

Estado actual y gestiones a realizar: En estructuración

- **Nombre de la iniciativa: Reposición redes de acueducto en tubería asbesto, cemento en casco urbano municipio de Fundación, Magdalena**

Valor indicativo: \$ 10.000.000.000

Estado actual y gestiones a realizar: En estructuración

- **Nombre de la iniciativa: Palacio municipal en el municipio de Nueva Granada**



Valor indicativo: \$ 3.190.140.830

Estado actual y gestiones a realizar: En estructuración

- **Nombre de la iniciativa: Construcción plaza de mercado público del municipio de Plato - Magdalena**

Valor indicativo: \$ 3.203.512.116

Estado actual y gestiones a realizar: En viabilidad

- **Nombre de la iniciativa: Proyecto fotovoltaico para los municipios de Plato, Nueva Granada, Ariguaní y Sabanas de San Ángel**

Valor indicativo: \$ 25.191.069.706

Estado actual y gestiones a realizar: En estructuración

- **Nombre de la iniciativa: Construcción de cancha multifuncional en el corregimiento de Corralviejo en el municipio de Remolino**

Valor indicativo: \$ 1.024.000.000

Estado actual y gestiones a realizar: En estructuración

- **Nombre de la iniciativa: Apoyo a la reconversión ambiental productiva de la ganadería en los municipios de Sabanas de San Ángel, Nueva Granada, Chibolo, El Reten, Tenerife, Pijiño del Carmen en el departamento del Magdalena**

Valor indicativo: \$ 10.329.516.550

Estado actual y gestiones a realizar: En estructuración

- **Nombre de la iniciativa: Instalación sistema integrado de CCTV del municipio de Sabanas de San Ángel**

Valor indicativo: \$ 3.051.382.132

Estado actual y gestiones a realizar: En estructuración



- **Nombre de la iniciativa: Fortalecimiento de la cadena ovina en los municipios de la Subregión Centro: Sábanas de San Ángel, Ariguaní, Nueva granada, Chibolo, Plato y Tenerife**

Valor indicativo: \$ 19.325.600.126

Estado actual y gestiones a realizar: En estructuración

- **Nombre de la iniciativa: Mejoramiento de vías mediante la construcción de placa huella para los municipios de la Subregión Centro: Sábanas de San Ángel, Ariguaní, Nueva granada, Chibolo, Plato y Tenerife**

Valor indicativo: \$ 24.156.742.045

Estado actual y gestiones a realizar: En estructuración

- **Nombre de la iniciativa: Fortalecimiento de las capacidades productivas y generación de ingresos de la Subregión Río del departamento del Magdalena a través del establecimiento de un sistema de ganadería doble propósito sostenible**

Valor indicativo: \$ 32.716.000.000

Estado actual y gestiones a realizar: En estructuración

- **Nombre de la iniciativa: Construcción del comando distrito de policía Zona Bananera, departamento del Magdalena**

Valor indicativo: \$ 22.627.000.000

Estado actual y gestiones a realizar: En estructuración

5. **Pacto Territorial por el arte, la cultura y la vida**- Ninguno tiene recursos del FRPT

- **Nombre de la iniciativa: Desarrollo de oferta educativa del Parque de Artes y Oficios**

Valor indicativo: \$ 20.000.000.000

Estado actual y gestiones a realizar: Se encuentra estructurado y en espera de entrega de edificios para poner en marcha oferta educativa, se cuenta con el recurso. Cuenta con viabilidad financiera.

- **Nombre de la iniciativa: Programa de oficios (industrias creativas e industrias 4.0) (UAU 1:1.1, 1.2, 1.3) y plazoletas, urbanismo y paisajismo inmediato.**

Valor indicativo: \$ 60.000.000.000

Estado actual y gestiones a realizar: Sin estructurar, en el plan de acción presentado en el consejo directivo del 30 de mayo se comprometieron a estructurar y viabilizar el proyecto ante en el ministerio de la cultura como fuente de financiación. Sin embargo, el ministerio no cuenta con recursos, ya que la disponibilidad existió en el 2021.

- **Nombre de la iniciativa: Centro Administrativo Municipal - CAM Fase 2 (UAU 5.3. - Edificio de apoyo del CAM) y plazoletas, urbanismo y paisajismo inmediato**

Valor indicativo: \$ 45.006.481.633

Estado actual y gestiones a realizar: Esta estructurado. Pendiente cierre financiero. Sin embargo, en el plan de acción presentado en el consejo directivo del 30 de mayo 2025 se comprometieron a gestionar y asignar recursos.

- **Nombre de la iniciativa: Centro Multipropósito (UAU 6.1 y UAU 6.2) y plazoletas, urbanismo y paisajismo inmediato**

Valor indicativo: \$ 42.000.000.000

Estado actual y gestiones a realizar: Sin estructurar, en el plan de acción presentado en el consejo directivo del 30 de mayo 2025 se comprometieron a estructurar y viabilizar el proyecto ante en el ministerio de la cultura como fuente de financiación.

6. **Pacto Territorial Río Bogotá - Ninguno tiene recursos del FRPT**

- **Nombre de la iniciativa: Fortalecer la red de monitoreo en la Cuenca Alta del río Bogotá**

Valor indicativo: \$ 4.000.000.000

Estado actual y gestiones a realizar: Estructurado y viabilizado, el proyecto se encuentra en proceso de realizar el convenio entre EAAB y la CAR para fortalecer 3 estaciones de la cuenca alta del río Bogotá, el valor del proyecto asciende a \$6.752 millones de pesos.



- **Nombre de la iniciativa: Implementación de acciones de restauración en el municipio de Suesca Cundinamarca**

Valor indicativo: \$ 1.424.397.287

Estado actual y gestiones a realizar: El proyecto no cumplió con los requisitos para obtener la viabilidad sectorial en MADS, se evalúa la posibilidad de retirar el proyecto del PEI

7. **Pacto Territorial Santander-** Ninguno tiene recursos del FRPT

- **Nombre de la iniciativa: Construcción de las obras geotécnicas para la prevención, mitigación y estabilización, en el sector de la transversal, (Asomiflor) Fase I, II y III, en el municipio de Floridablanca departamento de Santander.**

Valor indicativo: \$11.500.000.000

Estado actual y gestiones a realizar: Este proyecto cambiar de estado de No iniciado a en Ejecución y está en un 60 % por un valor e \$12.000.000.000, recursos propios del departamento ejecutado por la oficina de gestión del riesgo.

- **Nombre de la iniciativa: Mejoramiento /pavimentación Enciso - Carcasí**

Valor indicativo: \$10.000.000.000

Estado actual y gestiones a realizar: En estructuración. Pendiente información.

- **Nombre de la iniciativa: Terminación hospital, San Gil**

Valor indicativo: \$25.000.000.000

Estado actual y gestiones a realizar: En viabilidad. Minsalud ha identificado que el cierre financiero del proyecto corresponde a \$53.379.549.215 pendiente recursos para su ejecución.

- **Nombre de la iniciativa: Construcción hospital, San Andrés**

Valor indicativo: \$8.000.000.000

Estado actual y gestiones a realizar: Estructurado sin cierre financiero. La gobernación de Santander aportó para los 3 proyectos (San Andres, Barbosa y Suaita) \$ 1.212.122.636 para realizar los estudios y diseños. El Ministerio de Salud es hoy la entidad responsable para realizar el cierre financiero de los proyectos. Este proyecto tiene viabilidad por

parte del Minsalud, pendiente asignación de recursos por parte del ministerio para su ejecución.

- **Nombre de la iniciativa: Construcción hospital Barbosa**

Valor indicativo: \$10.000.000.000

Estado actual y gestiones a realizar: Estructurado sin cierre financiero. La gobernación de Santander aportó para los 3 proyectos (San Andres, Barbosa y Suaita) \$ 1.212.122.636 para realizar los estudios y diseños. El Ministerio de Salud es hoy la entidad responsable para realizar el cierre financiero de los proyectos. Pendiente viabilidad.

- **Nombre de la iniciativa: Construcción hospital, Suaita**

Valor indicativo: \$ 8.000.000.000

Estado actual y gestiones a realizar: Estructurado sin cierre financiero. La gobernación de Santander aportó para los 3 proyectos (San Andres, Barbosa y Suaita) \$ 1.212.122.636 para realizar los estudios y diseños. El Ministerio de Salud es hoy la entidad responsable para realizar el cierre financiero de los proyectos. Este proyecto tiene viabilidad por parte del Minsalud, pendiente asignación de recursos por parte del ministerio para su ejecución

- **Nombre de la iniciativa: Sede administrativa Indersantander, Bucaramanga**

Valor indicativo: \$ 10.000.000.000

Estado actual y gestiones a realizar: Estructurado sin cierre financiero. La Gobernación ha aportado \$2.454.665.360 que corresponde al valor de estudios y diseños para el proyecto de la villa olímpica Alfonso López. El proyecto de la Sede administrativa hace parte de este Proyecto. Continua en estudios y diseños

- **Nombre de la iniciativa: Parque Lineal de la Libertad, Socorro**

Valor indicativo: \$ 5.000.000.000

Estado actual y gestiones a realizar: En estructuración. El alcalde de Socorro manifiesta que realizará el proyecto, el cual comenzaría en un plazo de 6 a 8 meses; debido a que primero es necesario realizar una canalización de aguas de las calles que confluyen al parque. La inversión de la canalización tendrá un valor estimado de \$2.500 millones.



- **Nombre de la iniciativa: Construcción fase 2 Plan Maestro Alcantarillado, Charalá**

Valor indicativo: \$ 6.181.464.000

Estado actual y gestiones a realizar: En estructuración. El alcalde de Charalá informa que la fase 1 se encuentra en construcción, mientras que la fase 2 está en etapa de estudios y diseños, pendiente de aprobación por parte del Ministerio de Vivienda, entidad que aportará \$23.000 millones. Se realizó visita por parte del viceministro al municipio pendiente información resultado de esta visita

8. Pacto Bicentenario - Ninguno tiene recursos del FRPT

- **Nombre de la iniciativa: BTS: Tibasosa - Sogamoso**

Valor indicativo: \$ 110.000.000.000

Estado actual y gestiones a realiza: Actualmente se encuentra pendiente por definir la fuente del aporte territorial.

- **Nombre de la iniciativa: Segunda fase - Bioparque del municipio de Tame.**

Valor indicativo: \$ 2.000.000.000

Estado actual y gestiones a realizar: En estructuración

- **Nombre de la iniciativa: Producto ecoturístico de senderismo campaña Ruta Libertadora**

Valor indicativo: \$ 8.800.000.000

Estado actual y gestiones a realizar: En estructuración

- **Nombre de la iniciativa: Diseño y construcción de senderos representativos en los atractivos turísticos del departamento de Casanare (Laguna del Tinije, San Miguel de Farallones, Wisirare, Lagunazo)**

Valor indicativo: \$ 2.940.000.000

Estado actual y gestiones a realizar: En estructuración

- **Nombre de la iniciativa: Diseño, fabricación, suministro e instalación de señalización vial, peatonal e interpretativa que**



oriente el acceso a los municipios, y en los principales atractivos turísticos en los 10 Municipios del Corredor de los Llanos del Departamento de Casanare

Valor indicativo: \$ 1.200.000.000

Estado actual y gestiones a realizar: En estructuración

- **Nombre de la iniciativa: Identificación y conceptualización del Paisaje Cultural Llanero de Colombia PCLC de Casanare**

Valor indicativo: \$ 2.500.000.000

Estado actual y gestiones a realizar: En estructuración

- **Nombre de la iniciativa: Construcción mirador Guane en el municipio de Zapatoca departamento de Santander**

Valor indicativo: \$ 2.338.457.496

Estado actual y gestiones a realizar: Estructurado sin cierre financiero

- **Nombre de la iniciativa: Remodelación del parque principal del casco urbano del municipio de Coromoro de Santander**

Valor indicativo: \$ 2.784.879.000

Estado actual y gestiones a realizar: Estructurado sin cierre financiero

- **Nombre de la iniciativa: Mirador ecoturístico de la Peña del Cabro del municipio de Málaga, Santander**

Valor indicativo: \$ 5.000.000.000

Estado actual y gestiones a realizar: En estructuración

- **Nombre de la iniciativa: Casona de San Gil fase II**

Valor indicativo: \$ 30.000.000.000

Estado actual y gestiones a realizar: En estructuración

- **Nombre de la iniciativa: Desarrollo de aplicativo TIC para la promoción turística de las rutas de Santander**



Valor indicativo: \$ 250.000.000

Estado actual y gestiones a realizar: En viabilidad

- **Nombre de la iniciativa: Constitución de la red turística del Bicentenario**

Valor indicativo: \$800.000.000

Estado actual y gestiones a realizar: En estructuración

- **Nombre de la iniciativa: Estrategia de internacionalización para destinos maduros con apoyo de Procolombia**

Valor indicativo: \$ 1.200.000.000

Estado actual y gestiones a realizar: Sin estructurar

- **Nombre de la iniciativa: Implementación de señalización turística de los centros históricos de Suesca, Chía y Tame.**

Valor indicativo: \$ 800.000.000

Estado actual y gestiones a realizar: En estructuración

- **Nombre de la iniciativa: Misiones académicas para conocer la estructuración del producto bicentenario en México**

Valor indicativo: \$ 2.000.000.000

Estado actual y gestiones a realizar: En estructuración

- **Nombre de la iniciativa: Misiones comerciales para la oferta de rutas y circuitos resultantes**

Valor indicativo: \$1.500.000.000

Estado actual y gestiones a realizar: En estructuración

- **Nombre de la iniciativa: Participación de la Red en eventos turísticos nacionales**

Valor indicativo: \$ 500.000.000

Estado actual y gestiones a realizar: En estructuración

- **Nombre de la iniciativa: Construcción nodo turístico Puente del Común**

Valor indicativo: \$ 4.800.000.000

Estado actual y gestiones a realizar: En viabilidad

- **Nombre de la iniciativa: Parque turístico Piedras del Tunjo - conexión con Regiotram**

Valor indicativo: \$ 3.500.000.000

Estado actual y gestiones a realizar: Estructurado sin cierre financiero

2.2 Cierres financieros adicionales

Tabla 3 Cierres financieros adicionales de los proyectos priorizados en el CONPES 4101 de los Pactos vigentes, cifras en millones.

Pacto Territorial	# Contrato Especifico	Proyecto	Estado	Novedades de Adición	Suma de Valor Inicial Contrato Especifico	Distribución de fuentes			Suma de Total Adiciones	Distribución de fuentes		
						Aportes Sector Público	Aportes Territorio	Aportes FRPT		Adiciones Sector	Adiciones Territorio	Adiciones DNP
Casanare	124-2220768	Construcción de obras de protección sobre el Río Cravo sur en el centro poblado del Algarrobo, Municipio de Orocué, Casanare	Suspendido	Adición #: 1 Fecha: 2023-08-15 Valor: \$ 299,384,634.00 Observación: Rediseño para el tramo No 01 por el aumento en la socavacion en las Abscisas K0+000 AL K0+020, Aumento de cantidades de GEOTUBOS	\$ 9.448	\$ 0	\$ 0	\$ 9.448	\$ 299	\$ 0	\$ 299	\$ 0



Pacto Territorial	# Contrato Especifico	Proyecto	Estado	Novedades de Adición	Suma de Valor Inicial Contrato Especifico	Distribución de fuentes			Suma de Total Adiciones	Distribución de fuentes		
						Aportes Sector Público	Aportes Territorio	Aportes FRPT		Adiciones Sector	Adiciones Territorio	Adiciones DNP
Casanare	129-2220844	Revestimiento canal de aguas lluvias de los caños Aguazulero y Cimarron municipio Aguazul.	En Ejecución	<p>Adición #: 1 Fecha: 2025-05-05 Valor: \$ 2,813,408,242.00 Observación: Mediante radicado No. 202561010087412 del 14 de abril de 2025, la entidad ejecutora solicitó el reinicio del contrato a partir del 30 de abril de 2025, así como su prórroga por un término de cuatro (4) meses. Adicionalmente, solicitó la modificación de la cláusula de valor, con el fin de incluir los recursos aportados por dicha entidad a los contratos de obra e interventoría del Contrato Especifico, así como la adición correspondiente. Estas solicitudes tienen como propósito garantizar que la entidad ejecutora cuente con las condiciones necesarias para llevar a cabo la totalidad de las actividades contractuales previstas, asegurando el cumplimiento de las metas del Contrato Especifico. Dicha solicitud fue recomendada por unanimidad en el Comité No. 10, realizado el 29 de abril de 2025, con la aprobación de los tres (3) miembros del Comité Operativo y de Seguimiento. Adición #: 2 Fecha: 2025-05-05 Valor: \$</p>	\$ 18.511	\$ 0	\$ 0	\$ 18.511	\$ 4.795	\$ 0	\$ 1.982	\$ 2.813



Pacto Territorial	# Contrato Especifico	Proyecto	Estado	Novedades de Adición	Suma de Valor Inicial Contrato Especifico	Distribución de fuentes			Suma de Total Adiciones	Distribución de fuentes		
						Aportes Sector Público	Aportes Territorio	Aportes FRPT		Adiciones Sector	Adiciones Territorio	Adiciones DNP
				1,981,958,120.00 Observación: ARMONIZACION								
Cesar - Guajira	105-2210716	Construcción de la segunda etapa de la Universidad Nacional Sede la Paz del departamento del Cesar	Terminado	Adición #: 1 Fecha: 2025-02-19 Valor: \$ 7,670,067,634.00 Observación: ARMONIZACION	\$ 80.333	\$ 0	\$ 24.333	\$ 56.000	\$ 7.670	\$ 0	\$ 7.670	\$ 0
Cesar - Guajira	135-2220939	Construcción del centro de desarrollo infantil CDI del barrio Villa Taxi en el municipio de Valledupar	Terminado	Adición #: 1 Fecha: 2024-12-04 Valor: \$ 1,870,773,708.77 Observación: ARMONIZACION	\$ 4.036	\$ 0	\$ 0	\$ 4.036	\$ 1.871	\$ 0	\$ 1.871	\$ 0



Departamento
Nacional de Planeación



Pacto Territorial	# Contrato Especifico	Proyecto	Estado	Novedades de Adición	Suma de Valor Inicial Contrato Especifico	Distribución de fuentes			Suma de Total Adiciones	Distribución de fuentes		
						Aportes Sector Público	Aportes Territorio	Aportes FRPT		Adiciones Sector	Adiciones Territorio	Adiciones DNP
Cesar - Guajira	144-2221131	Mejoramiento de vías secundarias y terciarias, grupo 3, en el marco del pacto funcional Cesar - Guajira	En Ejecución	Adición #: 1 Fecha: 2025-06-06 Valor: \$ 9,586,506,516.30 Observación: ARMONIZACIÓN	\$ 94.684	\$ 0	\$ 6.837	\$ 87.847	\$ 9.587	\$ 0	\$ 9.587	\$ 0
Cesar - Guajira	161-2221182	Desarrollo de acciones de emprendimiento y fortalecimiento microempresarial como estrategia de reactivación económica...	En Ejecución	(en blanco)	\$ 12.012	\$ 0	\$ 0	\$ 12.012	\$ 33	\$ 0	\$ 33	\$ 0
Cesar - Guajira	70-2210657	Mejoramiento de vías secundarias y terciarias en el Departamento del Cesar	En Ejecución	Adición #: 1 Fecha: 2024-11-29 Valor: \$ 12,647,421,605.43 Observación: ARMONIZACION Adición #: 2 Fecha: 2025-06-01 Valor: \$ 7,735,977,770.87 Observación: ARMONIZACION	\$ 195.642	\$ 0	\$ 50.775	\$ 144.867	\$ 20.383	\$ 0	\$ 20.383	\$ 0
Cesar - Guajira	75-2210678	Construcción de estadio municipal Edison Mejía en el municipio de La Paz	Terminado	(en blanco)	\$ 12.694	\$ 0	\$ 694	\$ 12.000	\$ 3.664	\$ 0	\$ 3.664	\$ 0
Cesar - Guajira	82-2210723	Construcción de escenarios deportivos en el municipio de el Paso, departamento del Cesar	En Liquidación	(en blanco)	\$ 9.600	\$ 0	\$ 0	\$ 9.600	\$ 32	\$ 0	\$ 32	\$ 0
Cesar - Guajira	94-2210740	Mejoramiento de vías secundarias y terciarias, zona sur, en el marco del pacto funcional cesar - Guajira, en el departamento del Cesar.	En Ejecución	Adición #: 1 Fecha: 2024-12-20 Valor: \$ 96,411,906,344.15 Observación: ARMONIZACION	\$ 302.328	\$ 0	\$ 112.524	\$ 189.804	\$ 96.412	\$ 0	\$ 96.412	\$ 0



Departamento
Nacional de Planeación



Pacto Territorial	# Contrato Especifico	Proyecto	Estado	Novedades de Adición	Suma de Valor Inicial Contrato Especifico	Distribución de fuentes			Suma de Total Adiciones	Distribución de fuentes		
						Aportes Sector Público	Aportes Territorio	Aportes FRPT		Adiciones Sector	Adiciones Territorio	Adiciones DNP
Golfo de Morrosquillo	115-2220691	Pavimento rígido en la vía de acceso entre Zona Urbana y Sector Boca Negra, en el Municipio de San Bernardo del Viento	En Liquidación	(en blanco)	\$ 7.524	\$ 0	\$ 0	\$ 7.524	\$ 649	\$ 0	\$ 649	\$ 0
Golfo de Morrosquillo	151-2221171	Construcción de obras de protección y reducción del riesgo de erosión e inundación en la ribera del caño Chimalito Lorica	En Liquidación	(en blanco)	\$ 20.482	\$ 0	\$ 1.000	\$ 19.482	\$ 1.000	\$ 0	\$ 1.000	\$ 0
Golfo de Morrosquillo	152-2221172	Rehabilitación hidráulica del canal el edén y canalización en concreto rígido desde el k0+00 hasta el k1+540, municipio de Santiago de Tolú - Sucre	En Ejecución	Adición #: 1 Fecha: 2024-12-27 Valor: \$ 1,250,000,000.00 Observación: ARMONIZACION	\$ 41.468	\$ 0	\$ 0	\$ 41.468	\$ 1.250	\$ 0	\$ 1.250	\$ 0
Golfo de Morrosquillo	79-2210703	Construcción de unidad recreo-deportiva en la cabecera municipal de Moñitos, departamento de Córdoba.	Suspendido	Adición #: 1 Fecha: 2022-12-02 Valor: \$ 633,497,910.00 Observación: la entidad ejecutora, solicitó la adición del contrato específico, argumentando que debido a los ajustes solicitados por parte de Mindeporte, se hizo necesario el aumento del presupuesto inicial del proyecto \$ 633.497.910	\$ 9.585	\$ 0	\$ 1.585	\$ 8.000	\$ 633	\$ 0	\$ 633	\$ 0



Departamento
Nacional de Planeación



Golfo de Morrosquillo	80-2210717	Construcción de la segunda etapa de alcantarillado sanitario en el casco urbano del municipio de Moñitos, departamento de Córdoba	En Liquidación	<p>Adición #: 1 Fecha: 2023-09-29 Valor: \$ 937,890,841.00 Observación: A través del Oficio radicado No. 20234300147102 del 05 de mayo de 2023 y No. y al cual se le da alcán-cense bajo radicado No. 20234300173752 del 25 de mayo de 2023, en su calidad de Entidad Ejecutora del Contrato Específico No. 080-2210717, ha solicitado la adición del acuerdo en referencia, bajo los siguientes términos: "(...) De acuerdo con las justificaciones se presenta del Balance de Obra No. 2, correspondiente a un valor adicional en obra de mil ciento cincuenta y cuatro millones cuatrocientos cuarenta y unos mil doscientos cincuenta y cinco pesos (\$1,154,441,255.00) y valor adicional en interventoría de noventa millones seiscientos unos mil novecientos cuarenta y seis pesos (90.601.946) El 30 de enero de 2023, la Secretaria de Infraestructura Departamental ordena la modificación de la MGA del proyecto ajustando el valor de obra e interventoría. El 13 de marzo de 2023, la Gobernación de Córdoba mediante oficio 390 remite CDP 988 por valor de (\$937.890.841). Teniendo en cuenta lo anterior, el 14 de marzo de 2023, el contratista radica a la interventoría solicitud de prórroga y adición de recursos No. 1. El 17 de marzo de 2023, la interventoría radica solicitud de prórroga y adición de recursos No.1. El 21 de</p>	\$ 8.476	\$ 0	\$ 2.543	\$ 5.933	\$ 938	\$ 0	\$ 938	\$ 0
-----------------------	------------	---	----------------	--	----------	------	----------	----------	--------	------	--------	------



Departamento
Nacional de Planeación



				marzo de 2023, la suscrita jefa del área financiera de Aguas de Córdoba S.A E.S.P., expide CDP 0182 para amparar la obra par valor de (\$847.288.904) y CDP 0183 para amparar la interventoría por valor de (\$90,601.937). De acuerdo con a justificaciones se presenta del Balance de Obra No. 2, correspondiente a un valor adicional en obra de mil ciento cincuenta y cuatro millones cuatrocientos cuarenta y unos mil doscientos cincuenta y cinco pesos (\$1,154,441,255.00) y valor adicional en interventoría de noventa millones seiscientos unos mil novecientos cuarenta y seis pesos (90.601.946).						
--	--	--	--	--	--	--	--	--	--	--



Pacto Territorial	# Contrato Especifico	Proyecto	Estado	Novedades de Adición	Suma de Valor Inicial Contrato Especifico	Distribución de fuentes			Suma de Total Adiciones	Distribución de fuentes		
						Aportes Sector Público	Aportes Territorio	Aportes FRPT		Adiciones Sector	Adiciones Territorio	Adiciones DNP
Golfo de Morrosquillo	89-2210735	Vía tramo # 1 coliseo el cangrejo - playa blanca municipio de San Antero	En Ejecución	Adición #: 1 Fecha: 2025-05-13 Valor: \$ 852,144,836.00 Observación: ARMONIZACION	\$ 14.549	\$ 0	\$ 0	\$ 14.549	\$ 852	\$ 0	\$ 852	\$ 0
Pacto Magdalena	170-2230021	Mejoramiento de la vía Concordia – Bálsamo en el Municipio de Concordia, Departamento del Magdalena	Terminado	Adición #: 1 Fecha: 2023-12-22 Valor: \$ 347,675,129.00 Observación: Se tramita la novedad aumentando el valor total del contrato	\$ 10.785	\$ 0	\$ 0	\$ 10.785	\$ 348	\$ 0	\$ 348	\$ 0
Río Bogotá	117-2220694	Fortalecimiento del monitoreo y seguimiento de la calidad del agua en zonas de interés cuenca del Río Bogotá	Terminado	Adición #: 1 Fecha: 2025-01-16 Valor: \$ -1,495,323,842.00 Observación: la Corporación Autónoma Regional de Cundinamarca CAR., a través de radicado No. 202461010257622 del 11 de octubre de 2024, solicitó la reducción del valor total del contrato y de los recursos del Fondo Regional para los Pactos Territoriales transferidos a través del Departamento Nacional de Planeación - DNP; dado el valor no comprometido, equivalente a MIL CUATROCIENTOS NOVENTA Y CINCO MILLONES TRESCIENTOS VEINTITRÉS MIL OCHOCIENTOS CUARENTA Y DOS PESOS (\$1,495,323,842.00).(esta reducción se realizo de la suma aportada por parte del DNP través de ENTerritorio).	\$ 14.638	\$ 0	\$ 2.641	\$ 11.997	-\$ 1.495	\$ 0	-\$ 1.495	\$ 0



Pacto Territorial	# Contrato Especifico	Proyecto	Estado	Novedades de Adición	Suma de Valor Inicial Contrato Especifico	Distribución de fuentes			Suma de Total Adiciones	Distribución de fuentes		
						Aportes Sector Público	Aportes Territorio	Aportes FRPT		Adiciones Sector	Adiciones Territorio	Adiciones DNP
Santander	121-2220760	Construcción de obras de mitigación y estabilización en los sectores La Gloria, Nazaret y Pablo VI.	Terminado	Adición #: 1 Fecha: 2023-04-20 Valor: \$ 12,515,810,051.00 Observación: debido a las presiones inflacionarias entre el periodo de aprobación y el tiempo estimado para el inicio de las obras, presenta un déficit compuesto especialmente por la variación los precios de los materiales y mano de obra calificada. Como consecuencia, el municipio realizó un estudio de mercado y consulta de los bienes y servicios de la obra a fin de preservar el equilibrio económico de los futuros contratos que se deriven del Contrato Especifico. Adición #: 2 Fecha: 2024-12-19 Valor: \$ 33,250,512,974.52 Observación: ARMONIZACION	\$ 56.830	\$ 0	\$ 10.000	\$ 46.830	\$ 45.766	\$ 0	\$ 45.766	\$ 0



Pacto Territorial	# Contrato Especifico	Proyecto	Estado	Novedades de Adición	Suma de Valor Inicial Contrato Especifico	Distribución de fuentes			Suma de Total Adiciones	Distribución de fuentes		
						Aportes Sector Público	Aportes Territorio	Aportes FRPT		Adiciones Sector	Adiciones Territorio	Adiciones DNP
Santander	141-2221132	Construcción de obras de mitigación y estabilización en el barrio Gaitán, escarpa norte, secciones 1-2-3	Terminado	<p>Adición #: 1 Fecha: 2023-04-20 Valor: \$ 3,250,567,540.00 Observación: El Municipio de Bucaramanga – Departamento de Santander a través de los documentos con radicados ENTerritorio No. 20234300065642 del 27 de febrero del 2023, radicado No. 20234300067872 del 28 de febrero del 2023 y alcance a la solicitud con radicado No. 20234300087962 del 15 de marzo del 2023 solicitan la revisión de los documentos que soportan la adición de recursos al proyecto que modifican su valor y el aporte de financiación por parte del Municipio de Bucaramanga, toda vez que, el proyecto fue estructurado y presentado en el mes de diciembre de 2021 y aprobado en la vigencia 2022, y al tiempo de hoy, debido a las presiones inflacionarias entre el periodo de aprobación y el tiempo estimado para el inicio de las obras, presenta un déficit compuesto especialmente por la variación de precios de materiales y mano de obra calificada y no calificada. Adición #: 2 Fecha: 2024-12-12 Valor: \$ 8,602,662,602.54 Observación: ARMONIZACION</p>	\$ 14.554	\$ 0	\$ 0	\$ 14.554	\$ 11.853	\$ 0	\$ 11.853	\$ 0



Pacto Territorial	# Contrato Especifico	Proyecto	Estado	Novedades de Adición	Suma de Valor Inicial Contrato Especifico	Distribución de fuentes			Suma de Total Adiciones	Distribución de fuentes		
						Aportes Sector Público	Aportes Territorio	Aportes FRPT		Adiciones Sector	Adiciones Territorio	Adiciones DNP
Santander	157-2221180	Construcción de una infraestructura turística y nautica en el departamento de Santander.	En Ejecución	Adición #: 1 Fecha: 2023-12-26 Valor: \$ 11,146,040,664.05 Observación: para realizar ajustes al presupuesto presentado inicialmente por el dpto y el cual es parte integral del mentado proceso	\$ 76.651	\$ 0	\$ 16.651	\$ 60.000	\$ 11.146	\$ 0	\$ 11.146	\$ 0
Santander	74-2210677	Construcción del Centro de Alto Rendimiento, Unidades Tecnológicas de Santander, sede Bucaramanga	En Ejecución	Adición #: 1 Fecha: 2024-12-13 Valor: \$ 159,293,400.00 Observación: ARMONIZACION	\$ 28.275	\$ 0	\$ 0	\$ 28.275	\$ 3.511	\$ 0	\$ 3.511	\$ 0
Santander	88-2210733	Mejoramiento de la infraestructura física de la facultad de salud de la Universidad Industrial de Santander	Terminado	Adición #: 1 Fecha: 2022-07-25 Valor: \$ 6,461,280,066.00 Observación: Adición de presupuesto	\$ 114.196	\$ 15.155	\$ 39.041	\$ 60.000	\$ 6.461	\$ 6.461	\$ 0	\$ 0
Total general					\$ 1.157.303	\$ 15.155	\$ 268.624	\$ 873.524	\$ 227.660	\$ 6.461	\$ 218.386	\$ 2.813

Fuente: información obtenida del sistema de información SECONEF, en el marco del contrato interadministrativo de mandato nro. 877 de 2021, suscrito entre el DNP y ENTerritorio S.A.

2.3 Cumplimiento de compromisos por los diferentes niveles

Tabla 4 Cumplimiento de los compromisos de recursos por parte de la Nación en los Pactos Vigentes, cifras en millones.

Pacto Territorial	Aporte Indicativo Consolidado Nación	Presupuesto Comprometido Consolidado Nación	porcentaje de cumplimiento
Pacto Territorial Bicentenario	\$ 2.446.680	\$ 2.535.019	104%
Pacto Territorial Casanare	\$ 382.087	\$ 255.616	67%
Pacto Territorial Cesar - La Guajira	\$ 2.365.998	\$ 2.114.566	89%
Pacto Territorial Golfo de Morrosquillo	\$ 1.184.161	\$ 981.646	83%
Pacto Territorial Magdalena	\$ 1.133.021	\$ 1.002.082	88%
Pacto Territorial por el arte, la cultura y la vida	\$ 77.000	\$ 0	0%
Pacto Territorial Río Bogotá	\$ 22.047	\$ 22.351	101%
Pacto Territorial Santander	\$ 1.313.685	\$ 1.425.702	109%
Total, general	\$ 8.924.679	\$ 8.336.982	93%

Fuente: Gerencia Nacional de Pactos Territoriales, DNP.

En relación con los compromisos de la Nación en los Pactos Territoriales vigentes, se observa un cumplimiento global del 93% frente a los aportes indicativos. Algunos pactos presentan avances superiores al 100%, como el Bicentenario (104%), Río Bogotá (101%) y Santander (109%), mientras que otros evidencian rezagos importantes, destacándose el Pacto por el Arte, la Cultura y la Vida sin cumplimiento (0%).

Tabla 5 Cumplimiento de los compromisos de recursos por parte del territorio en los Pactos Vigentes, cifras en millones.

Pacto Territorial	Aporte Indicativo Consolidado Territorio	Presupuesto Comprometido Consolidado Territorio	porcentaje de cumplimiento
Pacto Territorial Bicentenario	\$ 1.208.209	\$ 86.100	7%
Pacto Territorial Casanare	\$ 195.237	\$ 73.533	38%
Pacto Territorial Cesar - La Guajira	\$ 1.149.205	\$ 1.210.333	105%
Pacto Territorial Golfo de Morrosquillo	\$ 240.607	\$ 193.135	80%
Pacto Territorial Magdalena	\$ 134.702	\$ 12.721	9%
Pacto Territorial por el arte, la cultura y la vida	\$ 251.087	\$ 111.080	44%
Pacto Territorial Río Bogotá	\$ 12.025	\$ 8.829	73%
Pacto Territorial Santander	\$ 519.173	\$ 618.632	119%
Total, general	\$ 3.710.244	\$ 2.314.363	62%

Fuente: Gerencia Nacional de Pactos Territoriales, DNP.

Por parte de las entidades territoriales, el cumplimiento agregado alcanza el 62%, con marcadas diferencias entre pactos. Mientras Cesar–La Guajira (105%) y Santander (119%) superan la meta inicial de aportes, otros territorios como Bicentenario (7%) y Magdalena (9%) muestran bajos niveles de cumplimiento, lo que refleja disparidades en la concurrencia de recursos.

Tabla 6 recursos por comprometer en los proyectos por iniciar por nivel, cifras en millones.

Pacto Territorial	iniciativas /proyectos	Aporte Indicativo Consolidado Nación	Aportes indicativo Entidades Territoriales	Presupuest o indicativo total de inversión
Pacto Territorial Bicentenario	19	\$ 96.595	\$ 86.318	\$ 182.913
Pacto Territorial Casanare	7	\$ 125.653	\$ 82.486	\$ 208.140
Pacto Territorial Cesar - La Guajira	19	\$ 353.378	\$ 163.114	\$ 516.492
Pacto Territorial Golfo de Morrosquillo	6	\$ 77.837	\$ 70.466	\$ 148.304
Pacto Territorial Magdalena	17	\$ 62.135	\$ 124.042	\$ 186.177
Pacto Territorial por el arte, la cultura y la vida	4	\$ 77.000	\$ 90.006	\$ 167.006
Pacto Territorial Río Bogotá	2	\$ 1.424	\$ 4.000	\$ 5.424
Pacto Territorial Santander	9	\$ 0	\$ 93.681	\$ 93.681
Total, general	83	\$ 794.024	\$ 714.114	\$ 1.508.138

Fuente: Gerencia Nacional de Pactos Territoriales, DNP.

Están pendientes de ejecución 83 proyectos priorizados en los Pactos Territoriales vigentes. Los compromisos de recursos corresponden tanto a la Nación como a las entidades territoriales, así:

- El aporte indicativo de la Nación asciende a \$794.024 millones de pesos, equivalente al 53% del total por comprometer.
- Las entidades territoriales tienen pendientes aportes por \$714.114 millones de pesos, lo que corresponde al 47% restante.

2.4 Informe semestral Pacto Bicentenario

A continuación, se presenta el informe del Pacto Territorial Bicentenario.

Pacto Territorial Bicentenario

26/06/2019 Fecha suscripción	10 Plazo en años	26/06/2029 Fecha de Terminación	47 Meses para vencimiento	60% % Tiempo Transcurrido
71 Total Proyectos	0 Proyectos FRPT	71 Proyectos Otras Fuentes	\$3.654.888 Valor Indicativo (Millones)	
\$2.446.680 Aporte indicativo nación (Millones)		\$1.208.209 Aporte indicativo territorio (Millones)		\$0 Aporte indicativo otros (Millones)

Presupuesto Indicativo por Sectores de Inversión (Millones)

Sector de inversión	Valor Indicativo	Aporte Indicativo Nación	Aporte indicativo Territorio	Aporte indicativo Otros
Comercio Industria y Turismo	\$224.888	\$65.680	\$159.209	\$0
Transporte	\$3.430.000	\$2.381.000	\$1.049.000	\$0
Total	\$3.654.888	\$2.446.680	\$1.208.209	\$0

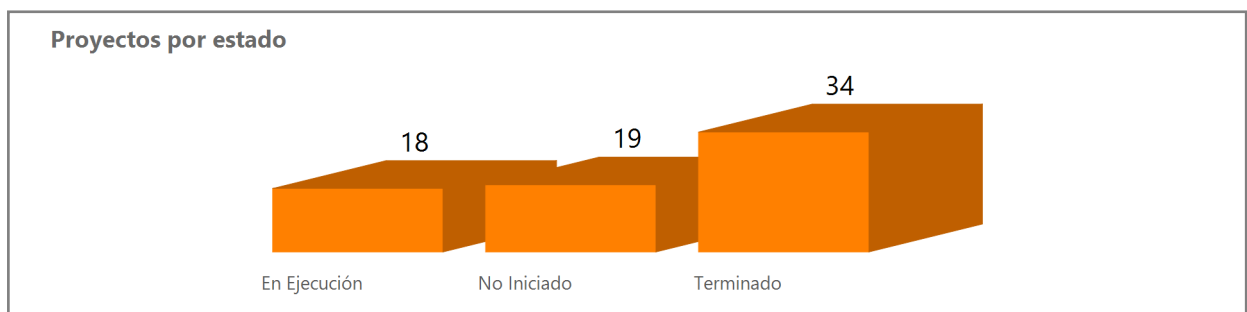
Presupuesto Comprometido por Sectores de Inversión (Millones)

Sector de inversión	Comprometido Total	Consolidado Nación*	Comprometido Territorio	Comp. Aporte Otros**
Comercio Industria y Turismo	\$94.699	\$42.262	\$52.057	\$380
Transporte	\$2.526.419	\$2.492.756	\$33.663	\$0
Total	\$2.621.119	\$2.535.019	\$85.720	\$380

Número de Proyectos por Estado

* Aporte de MinCIT e INVIAS

** Aporte de ASOCIACIÓN COLOMBIANA DE LA INDUSTRIA GASTRONÓMICA - ACODRÉS



Iniciativas del Plan Estratégico de Inversiones (PEI) (Millones)

Estado Proyecto	Nombre Proyecto	Inversión Total	Aporte Indicativo Nación	Aportes indicativo Territorio	Aporte indicativo Otros
En Ejecución	Zipaquirá - Chiquinquirá-Barbosa	\$750.000	\$525.000	\$225.000	\$0

En Ejecución	Transversal del Boyacá: Puerto Boyacá (Sector dos y medio) - Otanche – Chiquinquirá	\$620.000	\$434.000	\$186.000	\$0
En Ejecución	Carretera de la Soberanía: La Lejía - Saravena	\$600.000	\$420.000	\$180.000	\$0
En Ejecución	Ruta de los Libertadores: Belén – Socha - Sácama - La Cabuya - Paz de Ariporo	\$520.000	\$364.000	\$156.000	\$0
En Ejecución	Duitama – Charalá - San Gil	\$500.000	\$350.000	\$150.000	\$0
En Ejecución	Vado Hondo - Labranzagrande - Yopal	\$230.000	\$161.000	\$69.000	\$0
En Ejecución	Centro interinstitucional y embarcadero de Topocoro fase II	\$31.000	\$8.370	\$22.630	\$0
En Ejecución	Mejoramiento sitio histórico Puente de Boyacá	\$30.000	\$0	\$30.000	\$0
En Ejecución	Centro interinstitucional y embarcadero de Topocoro fase I	\$18.000	\$0	\$18.000	\$0
En Ejecución	Construcción del parque temático lineal alusivo a la Batalla de Pienta.	\$12.826	\$12.826	\$0	\$0
En Ejecución	Casona de San Gil fase I	\$10.425	\$10.425	\$0	\$0
En Ejecución	Restauración y reforzamiento estructural de la Hacienda El Salitre	\$7.693	\$0	\$7.693	\$0
En Ejecución	Construcción parques temáticos de La Ruta Libertadora (Pore - Nunchía - Tamara - Paz de Ariporo - Hato Corozal)	\$3.675	\$0	\$3.675	\$0
En Ejecución	Gestión para el fortalecimiento de las conexiones de conectividad terrestre a sitios de interés turístico y a atractivos (mejoramientos y construcción de infraestructura en miradores)	\$2.940	\$0	\$2.940	\$0
En Ejecución	Estructuración de rutas y circuitos del Bicentenario y temáticas complementarias	\$2.000	\$2.000	\$0	\$0
En Ejecución	Desarrollo de productos turísticos	\$1.200	\$1.200	\$0	\$0
En Ejecución	Identificación y fortalecimiento de 40 experiencias de turismo creativo, asociado a la economía naranja (proyecto con impacto nacional, seis experiencias de los departamentos del Pacto Bicentenario)	\$147	\$147	\$0	\$0

En Ejecución	Estrategia de comercialización turística diseñada para los corredores turísticos de Colombia y los destinos Bicentenario	\$69	\$69	\$0	\$0
No Iniciado	BTS: Tibasosa - Sogamoso	\$110.000	\$77.000	\$33.000	\$0
No Iniciado	Casona de San Gil fase II	\$30.000	\$8.100	\$21.900	\$0
No Iniciado	Producto ecoturístico de senderismo campaña Ruta Libertadora	\$8.800	\$0	\$8.800	\$0
No Iniciado	Mirador ecoturístico de la Peña del Cabro del municipio de Málaga, Santander	\$5.000	\$1.350	\$3.650	\$0
No Iniciado	Construcción nodo turístico Puente del Común	\$4.800	\$0	\$4.800	\$0
No Iniciado	Parque turístico Piedras del Tunjo - conexión con Regiotram	\$3.500	\$945	\$2.555	\$0
No Iniciado	Diseño y construcción de senderos representativos en los atractivos turísticos del departamento de Casanare (Laguna del Tinije, San Miguel de Farallones, Wisirare, Lagunazo)	\$2.940	\$794	\$2.146	\$0
No Iniciado	Remodelación del parque principal del casco urbano del municipio de Coromoro de Santander	\$2.785	\$0	\$2.785	\$0
No Iniciado	Identificación y conceptualización del Paisaje Cultural Llanero de Colombia PCLC de Casanare	\$2.500	\$675	\$1.825	\$0
No Iniciado	Construcción mirador Guane en el municipio de Zapatoca departamento de Santander	\$2.338	\$0	\$2.338	\$0
No Iniciado	Segunda fase - Bioparque del municipio de Tame.	\$2.000	\$540	\$1.460	\$0
No Iniciado	Misiones académicas para conocer la estructuración del producto bicentenario en México	\$2.000	\$2.000	\$0	\$0
No Iniciado	Misiones comerciales para la oferta de rutas y circuitos resultantes	\$1.500	\$1.500	\$0	\$0


No Iniciado	Diseño, fabricación, suministro e instalación de señalización vial, peatonal e interpretativa que oriente el acceso a los municipios, y en los principales atractivos turísticos en los 10 Municipios del Corredor de los Llanos del Departamento de Casanare	\$1.200	\$324	\$876	\$0
No Iniciado	Estrategia de internacionalización para destinos maduros con apoyo de Procolombia	\$1.200	\$1.200	\$0	\$0
No Iniciado	Constitución de la red turística del Bicentenario	\$800	\$800	\$0	\$0
No Iniciado	Implementación de señalización turística de los centros históricos de Suesca, Chía y Tame.	\$800	\$800	\$0	\$0
No Iniciado	Participación de la Red en eventos turísticos nacionales	\$500	\$500	\$0	\$0
No Iniciado	Desarrollo de aplicativo TIC para la promoción turística de las rutas de Santander	\$250	\$68	\$183	\$0
Terminado	Sogamoso - El Crucero - Toquilla - (Pajarito - Aguazul)	\$100.000	\$50.000	\$50.000	\$0
Terminado	Construcción del malecón del municipio de Puerto Rondón, departamento de Arauca	\$8.020	\$0	\$8.020	\$0
Terminado	Construcción del parque principal y emblemático del municipio de Vélez, Santander	\$5.540	\$0	\$5.540	\$0
Terminado	Estudios, diseños y construcción Megaparque Nimaima - Gualivá	\$4.000	\$1.080	\$2.920	\$0
Terminado	1 estudio de mercados para Bicentenario	\$2.500	\$2.500	\$0	\$0
Terminado	Construcción de senderos para el avistamiento de aves, para la implementación del turismo en el Bioparque del municipio de Tame.	\$1.646	\$1.246	\$400	\$0
Terminado	Revitalización Puente del Común	\$1.415	\$0	\$1.415	\$0
Terminado	Promoción del turismo gastronómico colombiano en el marco de la Feria Internacional del Libro de Bogotá u otro evento de carácter internacional	\$1.150	\$1.150	\$0	\$0

Terminado	Mejoramiento, adecuación y mantenimiento del parque principal en el centro poblado Guane del municipio de Barichara, Santander	\$946	\$0	\$946	\$0
Terminado	Conmemoración 16 de julio - entrega 14 constituciones de Cundinamarca en el Museo Nacional - insumo para la generación de guiones turísticos interpretativos del bicentenario	\$946	\$0	\$946	\$0
Terminado	Plan de Promoción y Fortalecimiento Turístico – "turismo 200" en la vitrina turística de ANATO 2020, 2021 y 2022.	\$680	\$680	\$0	\$0
Terminado	Plan de Promoción Nacional del Bicentenario	\$600	\$600	\$0	\$0
Terminado	Programa de Formación Exportadora	\$600	\$600	\$0	\$0
Terminado	Programa de formación en inglés para actores de la cadena de valor del sector turístico en Colombia	\$500	\$500	\$0	\$0
Terminado	Rutas de aviturismo de los Llanos y Selvas de transición hacia la Amazonía	\$433	\$433	\$0	\$0
Terminado	Programa de Formación Exportadora Capítulos "Pacto Bicentenario" y "Ruta Cusiana"	\$390	\$390	\$0	\$0
Terminado	Estudios y diseños primera fase del complejo educativo, patrimonial y turístico "Parque de la vida para construir la paz en el municipio de Saravena"	\$350	\$0	\$350	\$0
Terminado	Estudios y diseños para la construcción de los miradores de los municipios de Tame, Saravena y Arauquita, en el departamento de Arauca.	\$316	\$0	\$316	\$0
Terminado	Elaboración del inventario turístico de los 30 municipios que hacen parte del Pacto Bicentenario	\$283	\$283	\$0	\$0
Terminado	Programa de capacitación empresarial "Experiencia del producto turístico Ruta Leyenda El Dorado"	\$220	\$220	\$0	\$0

Terminado	Encuentro Nacional de Estudiantes de Colegios Amigos del Turismo en el marco del Bicentenario	\$200	\$200	\$0	\$0
Terminado	Fortalecimiento del producto turístico de biciturismo en municipios del bicentenario	\$200	\$100	\$100	\$0
Terminado	Apoyo al proyecto para la promoción de los atractivos y productos turísticos del municipio de El Socorro, departamento de Santander.	\$200	\$200	\$0	\$0
Terminado	Fomento a la cultura turística de los actores de la cadena del turismo de los municipios de Pore, Socorro, Tame, Paipa y Chía	\$198	\$198	\$0	\$0
Terminado	Entrega de los inventarios turísticos de los municipios incluidos en el Pacto Bicentenario y en la estrategia de corredores turísticos.	\$141	\$141	\$0	\$0
Terminado	Promoción del Bicentenario a través de la campaña nacional #yovoy.	\$100	\$100	\$0	\$0
Terminado	Promoción del municipio de Suesca, haciendo referencia al producto turístico deportivo de escalada en roca, en el marco de un evento deportivo.	\$100	\$100		\$0
Terminado	Señalización turística peatonal para el municipio de Paipa.	\$69	\$69	\$0	\$0
Terminado	Manual de avistamiento responsable de fauna silvestre en la Orinoquía colombiana (Arauca, Casanare, Vichada y Meta)	\$60	\$60	\$0	\$0
Terminado	Proceso para la certificación y mantenimiento de la certificación como destino turístico sostenible bajo la NTS TS 001-1, del municipio de Socorro, Santander.	\$50	\$50	\$0	\$0
Terminado	Becas para diplomado en Agroturismo.	\$48	\$48	\$0	\$0

Terminado	Programa de Formación Exportadora Cápsulas de formación en ventas, comercialización y estrategias digitales dirigidas a actores de la cadena de valor del sector	\$44	\$44	\$0	\$0
Terminado	Fortalecimiento de capacidades en experiencia al cliente de la cadena de valor del sector turismo	\$37	\$37	\$0	\$0
Terminado	Fortalecimiento de los emprendimientos turísticos comunitarios con un enfoque competitivo dirigido hacia la comercialización y promoción.	\$19	\$19	\$0	\$0
Total		\$3.654.888	\$2.446.680	\$1.208.209	\$0

Avance Consolidado (En Ejecución + Ejecutado) (Millones)



Estado de proyectos	Número de proyectos	Valor Indicativo
En Ejecución	18	\$2.415.632
Terminado	34	\$205.487
Total		\$2.621.119

Estado de proyectos	Número de proyectos	Valor Indicativo
No Iniciado	19	\$182.913
Total		\$182.913

Proyectos Fondo Regional para los Pactos Territoriales (Millones)

0 Total Proyectos	0 Valor Indicativo (Millones)					
Aporte indicativo DNP FRPT	Aporte indicativo territorio	Aporte indicativo Sector	Aporte indicativo Otros			
0 Proyectos En Ejecución /Ejecutados	0 Presupuesto Comprometido (Millones)					
Nombre proyecto	Estado proyecto	Valor Indicativo	Aporte indicativo DNP FRPT	Aportes indicativo Territorio	Aportes indicativo Sector	Aporte Indicativo Otros
Total						

Si desea conocer mayor información de los pactos territoriales lo invitamos a seguir este enlace

<https://pactosterritoriales.dnp.gov.co/Pactos-Territoriales-suscritos/Paginas/Pacto-Territorial-Bicentenario.aspx>

ANEXO

Proyectos de INVIAS en ejecución y ejecutados

Pacto Territorial Bicentenario

Carretera de la Soberanía: La Lejía - Saravena

Mejoramiento del corredor vial en pavimento flexible, en una longitud total de 85.85 kilómetros, mediante intervención por tramos.

Tramos a intervenir: PR8+250 al PR19+100 (Pamplona y Labateca) PR21+000 al PR58+000 (Labateca y Toledo) PR77+000 al PR115+000 (Toledo)

Información general del contrato

BPIN	2018011000444
Ejecutor	INVIAS
Estado	En Ejecución
Valor Contrato	\$426.550.465.706,00

Esquema financiero del contrato

Fuente financiación	Sector	Territorio	Otros	Total
Valor total	\$426.550.465.706,00	\$0,00	\$0,00	426.550.465.706,00

Contratación derivada

No. contrato de obra	0988/2021
Contratista	CONSORCIO VÍAS COLOMBIA 063 NIT. 901.476.429-7
Fecha de suscripción	21/05/2021
Fecha terminación inicial	30/08/2030
Fecha terminación actual	30/08/2030
Valor inicial contrato de obra	\$362.133.900.815,00
Adiciones	\$34.431.480.639,00
Valor actual contrato de obra	\$396.565.381.454,00
Meta física contratada	47 KM PAVIMENTACIÓN, 3 ATENCIÓN DE SITIO CRÍTICO, 185 KM MANTENIMIENTO RUTINARIO, ESTUDIOS Y DISEÑOS

No. contrato de interventoría	1013/2021
Contratista	CONSORCIO INTERVENTOR VIAL HVM-WSP 188 NIT. No. 901.479.769-1
Fecha de suscripción	21/05/2021
Fecha terminación inicial	30/08/2030
Fecha terminación actual	30/08/2030
Valor inicial contrato de interventoría	\$28.799.979.413,00
Adiciones	\$1.185.104.839,00
Valor actual contrato de interventoría	\$29.985.084.252,00

Avance del contrato

Las Entidades reporta un avance de obra del 17,00% a fecha 7/05/2025

Por parte de las Entidades se han realizado desembolsos por valor de \$59.122.000.000,00

La obra espera finalizar el 30/08/2030

Para información adicional puede consultar el sistema de información SISPACTOS del DNP:

<https://app.powerbi.com/groups/me/reports/9d742106-796e-4ace-a02f-e679bf3a9e8f/ReportSection2537deecb6dde94c420b?experience=power-bi>

Pacto Territorial Bicentenario

Duitama – Charalá - San Gil

via secundaria mejorada

Información general del contrato

BPIN	2019011000264
Ejecutor	INVIAS
Estado	En Ejecución
Valor Contrato	\$353.225.143.093,00

Esquema financiero del contrato

Fuente financiación	Sector	Territorio	Otros	Total
Valor total	\$353.225.143.093,00	\$0,00	\$0,00	353.225.143.093,00

Contratación derivada

No. contrato de obra	987/2021
Contratista	MINICIVIL S.A. con NIT. 890.930.545-1 (CESIÓN DE CONSORCIO PCT SAN-BOY NIT. 901.474.415-5)
Fecha de suscripción	14/05/2021
Fecha terminación inicial	31/08/2030
Fecha terminación actual	31/08/2030
Valor inicial contrato de obra	\$310.625.154.993,00
Adiciones	\$14.002.090.382,00
Valor actual contrato de obra	\$324.627.245.375,00
Meta física contratada	Pavimentación 25 KM Mejoramiento de 68 KM Mantenimiento parcheo/bacheo: 48 KM Mantenimiento rutinario: 134 KM Atención sitios críticos: 3 Estudios y diseños de 134 KM

No. contrato de interventoría	1015/2021
Contratista	CONSORCIO REACTIVACIONES 2021 NIT. No. 901.481.447-1
Fecha de suscripción	18/05/2021
Fecha terminación inicial	31/08/2030
Fecha terminación actual	31/08/2030
Valor inicial contrato de interventoría	\$27.599.988.100,00
Adiciones	\$997.909.618,00
Valor actual contrato de interventoría	\$28.597.897.718,00

Avance del contrato

Las Entidades reporta un avance de obra del **27,74%** a fecha **27/05/2025**

El proyecto 3932-Duitama - Charalá - San Gil se encuentra en ejecución. El proyecto se encuentra con un avance físico del 27,74% de acuerdo a la información reportada por la entidad ejecutora el 27 de mayo de 2025.

Pavimentación : meta 25Km-ejecutado 1.2Km; Sitios Inestables: 4 und-ejecutado 3und; Alcantarillas: 126 und -ejecutado 28und; Box Culvert: 9 und.

Por parte de las Entidades se han realizado desembolsos por valor de **\$87.776.592.731,00**

La obra espera finalizar el **31/08/2030**

Para información adicional puede consultar el sistema de información SISACTOS del DNP:

<https://app.powerbi.com/groups/me/reports/9d742106-796e-4ace-a02f-e679bf3a9e8f/ReportSection2537deecb6dde94c420b?experience=power-bi>

Pacto Territorial Bicentenario

Ruta de los Libertadores: Belén – Socha - Sácama - La Cabuya - Paz de Ariporo

Mejoramiento y/o pavimentación: 46 Km; Gestión predial, social y ambiental y mantenimiento del corredor

Información general del contrato

BPIN	2017011000301
Ejecutor	INVIAS
Estado	En Ejecución
Valor Contrato	\$370.249.700.000,00

Esquema financiero del contrato

Fuente financiación	Sector	Territorio	Otros	Total
Valor total	\$370.249.700.000,00	\$0,00	\$0,00	370.249.700.000,00

Contratación derivada

No. contrato de obra	978/2021
Contratista	CONSORCIO VIAS NACIONALES NIT. 901.474.028-8
Fecha de suscripción	13/05/2021
Fecha terminación inicial	31/08/2029
Fecha terminación actual	31/08/2029
Valor inicial contrato de obra	\$322.790.128.920,00
Adiciones	\$20.059.840.972,00
Valor actual contrato de obra	\$342.849.969.892,00
Meta física contratada	46 KM PAVIMENTACIÓN, 136 KM MANTENIMIENTO PERIÓDICO, ESTUDIOS Y DISEÑOS

No. contrato de interventoría	1038/2021
Contratista	CONSORCIO INTERVENTORIAS COLOMBIA NIT. No. 901.479.577-2
Fecha de suscripción	21/05/2021
Fecha terminación inicial	31/08/2029
Fecha terminación actual	31/08/2029
Valor inicial contrato de interventoría	\$27.399.730.108,00
Adiciones	\$0,00
Valor actual contrato de interventoría	\$27.399.730.108,00

Avance del contrato

Las Entidades reporta un avance de obra del 31,01% a fecha 27/05/2025

El proyecto 3930-Ruta de los Libertadores: Belén – Socha - Sácama - La Cabuya - Paz de Ariporo se encuentra en ejecución. El proyecto se encuentra con un avance físico del 31,01% y financiero del 28,22% reportado el 27 de mayo de 2025 por la entidad ejecutora.

Metas físicas: mantenimiento periódico-Parqueo técnico en pavimentos asfálticos (alcance: 58,94 Km -ejecutado: 37,52%); mantenimiento periódico -conformación de la calzada existente en afirmado 115,5 km-ejecutado 84,17%; Estructura de pavimento 46Km, 23 Km Boyacá, 23 km Casanare -ejecutado 31,22%; Sectores atípicos: Pr18+170 RN 6404 - Muro de contención (ejecutado 100%) , Pr30+300 RN 6404 - Muro El Boche (ejecutado 100%), Pr30+300 RN 6404 - Nuevo puente El Boche (ejecutado 20%), Pr32+600 RN 6404 - Muro El Estanquito (ejecutado 95%) , Pr37+650 RN 6404 - Muro Sector El Alto (ejecutado 85%) , Pr2+530 RN 6405 - Puente San Pascual (ejecutado 15%), Pr16 RN 6405 - Muro de contención (ejecutado 30%); Atención de emergencias (ejecutado 100%).

Por parte de las Entidades se han realizado desembolsos por valor de \$43.935.748.182,00

La obra espera finalizar el 31/08/2029

Para información adicional puede consultar el sistema de información SISPACTOS del DNP:

<https://app.powerbi.com/groups/me/reports/9d742106-796e-4ace-a02f-e679bf3a9e8f/ReportSection2537deecb6dde94c420b?experience=power-bi>

Pacto Territorial Bicentenario

Sogamoso - El Crucero - Toquilla - (Pajarito - Aguazul)

via primaria mejorada

Información general del contrato

BPIN	2018011000497
Ejecutor	INVIAS
Estado	Terminado
Valor Contrato	\$172.312.001.710,00

Esquema financiero del contrato

Fuente financiación	Sector	Territorio	Otros	Total
Valor total	\$172.312.001.709,50	\$0,00	\$0,00	172.312.001.710,00

Contratación derivada

No. contrato de obra	1858/2020
Contratista	CONSORCIO VIAL MHC 056 NIT 901.442.945-1
Fecha de suscripción	27/12/2020
Fecha terminación inicial	31/12/2022
Fecha terminación actual	31/01/2025
Valor inicial contrato de obra	\$109.589.909.864,00
Adiciones	\$49.065.888.532,00
Valor actual contrato de obra	\$158.655.798.396,00
Meta física contratada	7,3 KM PAVIEMENTACIÓN, 43 KM REHABILITACIÓN, 3 REHABILITACIÓN PUENTES, 5 ATENCIÓN DE SITIO CRÍTICO 118 KM MANTENIMIENTO RUTINARIO, ESTUDIOS Y DISEÑOS

No. contrato de interventoría	1860/2020
Contratista	CONSORCIO TERRA CGS NIT 901.442.378-3
Fecha de suscripción	24/12/2020
Fecha terminación inicial	31/12/2022
Fecha terminación actual	31/01/2025
Valor inicial contrato de interventoría	\$6.199.585.880,00
Adiciones	\$7.456.617.433,50
Valor actual contrato de interventoría	\$13.656.203.313,50

Avance del contrato

Las Entidades reporta un avance de obra del 100,00% a fecha 7/05/2025

El proyecto 3935-Sogamoso - El Crucero - Toquilla - (Pajarito – Aguazul) se encuentra terminado. El proyecto cuenta un avance físico del 99,53% y financiero del 98,76% de acuerdo con la información reportada por la entidad ejecutora el 7 de mayo de 2025.

Meta física: Atención de sitios críticos PR 87+000- Sector la Granja (ejecutado: se realizaron obras de mitigación en los dieciséis sitios críticos; Intervención de puentes, Hoyo caliente (ejecutado); Mantenimiento de 44 Km (ejecutado)

Por parte de las Entidades se han realizado desembolsos por valor de

La obra espera finalizar el 31/01/2025

Para información adicional puede consultar el sistema de información SISPACTOS del DNP:

<https://app.powerbi.com/groups/me/reports/9d742106-796e-4ace-a02f-e679bf3a9e8f/ReportSection2537deecb6dde94c420b?experience=power-bi>

Pacto Territorial Bicentenario

Transversal del Boyacá: Puerto Boyacá (Sector dos y medio) - Otanche – Chiquinquirá

via primaria mejorada

Información general del contrato

BPIN	2018011000507
Ejecutor	INVIAS
Estado	En Ejecución
Valor Contrato	\$439.966.981.716,00

Esquema financiero del contrato

Fuente financiación	Sector	Territorio	Otros	Total
Valor total	\$439.966.981.716,00	\$0,00	\$0,00	439.966.981.716,00

Contratación derivada

No. contrato de obra	973/2021
Contratista	SUDAMERICANA INTEGRAL DE CONSTRUCCIONES "SUDINCO" S.A. SUCURSAL COLOMBIANA con NIT. 900.815.676-1 (CESIÓN CONSORCIO GROSUD NIT. 901.474.570-9)
Fecha de suscripción	20/05/2021
Fecha terminación inicial	31/08/2029
Fecha terminación actual	31/08/2029
Valor inicial contrato de obra	\$358.871.764.334,00
Adiciones	\$48.095.323.054,00
Valor actual contrato de obra	\$406.967.087.388,00
Meta física contratada	0,7 KM SEGUNDA CALZADA, 48 KM PAVIMENTACIÓN, 33 KM REHSBILITACIÓN, 27 SITIOS CRÍTICOSM 378 KM MANTENIMIENTO PERIODICO, ESTUDIOS Y DISEÑOS

No. contrato de interventoría	962/2021
Contratista	CONSORCIO ECOVISION-188
Fecha de suscripción	5/08/2021
Fecha terminación inicial	14/08/2029
Fecha terminación actual	31/08/2029
Valor inicial contrato de interventoría	\$29.999.894.328,00
Adiciones	\$3.000.000.000,00
Valor actual contrato de interventoría	\$32.999.894.328,00

Avance del contrato

Las Entidades reporta un avance de obra del 39,53% a fecha 27/05/2025

El proyecto 3931-Transversal del Boyacá: Puerto Boyacá (Sector dos y medio) - Otanche – Chiquinquirá se encuentra en ejecución. De acuerdo con comunicación de la entidad ejecutora INVIAS, el proyecto se encuentra con un avance físico del 39,53% y financiero del 44,31% a corte de abril de 2025. El proyecto actualmente se desarrolla dentro de los plazos establecidos, por lo que se mantiene la fecha de finalización del 31 de agosto de 2029.

En desarrollo de la Auditoría de Cumplimiento a Proyectos Pacto Bicentenario que adelanta la Dirección de Vigilancia Fiscal de la Contraloría Delegada para el sector infraestructura al INVIAS, realizó visita los días 26 y 27 de marzo de 2025 a los sitios de ejecución de obras correspondientes al Contrato 973 de 2021. El proyecto no ha presentado retrasos.

Por parte de las Entidades se han realizado desembolsos por valor de

La obra espera finalizar el 31/08/2029

Para información adicional puede consultar el sistema de información SISPACTOS del DNP:

<https://app.powerbi.com/groups/me/reports/9d742106-796e-4ace-a02f-e679bf3a9e8f/ReportSection2537deecb6dde94c420b?experience=power-bi>

Pacto Territorial Bicentenario

Vado Hondo - Labranzagrande - Yopal

via secundaria mejorada

Información general del contrato

BPIN	2019011000264
Ejecutor	INVIAS
Estado	En Ejecución
Valor Contrato	\$206.747.038.206,00

Esquema financiero del contrato

Fuente financiación	Sector	Territorio	Otros	Total
Valor total	\$173.084.038.206,00	\$33.663.000.000,00	\$0,00	206.747.038.206,00

Contratación derivada

No. contrato de obra	986/2021
Contratista	CONSORCIO CORREDORES VIALES 063 NIT. 901.476.869-4
Fecha de suscripción	18/05/2021
Fecha terminación inicial	31/08/2030
Fecha terminación actual	31/08/2030
Valor inicial contrato de obra	\$137.479.407.106,00
Adiciones	\$20.699.394.560,00
Valor actual contrato de obra	\$158.178.801.666,00
Meta física contratada	Pavimentación de 21 km Alcantarillas 150 und Boxculvert 58 und Muros de contención 76 und

No. contrato de interventoría	996/2021
Contratista	CONSORCIO SAINT NIT. 901.479.369-7
Fecha de suscripción	18/05/2021
Fecha terminación inicial	31/08/2030
Fecha terminación actual	31/08/2030
Valor inicial contrato de interventoría	\$14.704.631.100,00
Adiciones	\$200.605.440,00
Valor actual contrato de interventoría	\$14.905.236.540,00

Avance del contrato

Las Entidades reporta un avance de obra del 26,78% a fecha 27/05/2025

El proyecto 3933- Vado Hondo - Labranzagrande - Yopal se encuentra en ejecución. El proyecto se encuentra con un avance físico del 26,78%. El proyecto se ejecuta conforme a lo programado.

Por parte de las Entidades se han realizado desembolsos por valor de \$38.231.975.813,00

La obra espera finalizar el 31/08/2030

Para información adicional puede consultar el sistema de información SISPACTOS del DNP:

<https://app.powerbi.com/groups/me/reports/9d742106-796e-4ace-a02f-e679bf3a9e8f/ReportSection2537deecb6dde94c420b?experience=power-bi>

Pacto Territorial Bicentenario

Zipaquirá - Chiquinquirá- Barbosa

Via primaria mejorada Zipaquirá - Chiquinquirá- Barbosa

Información general del contrato

BPIN	2018011000034
Ejecutor	INVIAS
Estado	En Ejecución
Valor Contrato	\$557.367.998.991,00

Esquema financiero del contrato

Fuente financiación	Sector	Territorio	Otros	Total
Valor total	\$557.367.998.991,00	\$0,00	\$0,00	557.367.998.991,00

Contratación derivada

No. contrato de obra	989/2021
Contratista	CONSORCIO VIAL MHC 063 NIT 901.475.859-6
Fecha de suscripción	13/05/2021
Fecha terminación inicial	30/08/2030
Fecha terminación actual	30/08/2030
Valor inicial contrato de obra	\$465.288.090.475,00
Adiciones	\$58.580.051.078,00
Valor actual contrato de obra	\$523.868.141.553,00
Meta física contratada	Construcción de la segunda calzada de la variante de Zipaquirá, Ruta 45A CND, 6.58Km. Construcción de la segunda calzada desde el Peaje Casablanca hacia Ubaté, Ruta 45 A 05, 12 Km Mantenimiento del corredor vial Zipaquirá- Barbosa-Bucaramanga 344Km Atención a emergencia Cerros el Picacho 1 0,38 Km

No. contrato de interventoría	971/2021
Contratista	CONSORCIO ICEACSA -TPF NIT No. 901.480.695-5
Fecha de suscripción	5/12/2021
Fecha terminación inicial	30/08/2030
Fecha terminación actual	30/08/2030
Valor inicial contrato de interventoría	\$33.499.857.438,00
Adiciones	\$0,00
Valor actual contrato de interventoría	\$33.499.857.438,00

Avance del contrato

Las Entidades reporta un avance de obra del 50,73% a fecha 27/05/2025

Avance físico acumulado del 50,73% reportado por la entidad ejecutora el 27 de mayo del 2025. Construcción de la segunda calzada de la variante de Zipaquirá, Ruta 45A CND (Alcance:6,58Km. Ejecutado total: 6,50Km).
 Construcción de la segunda calzada desde el Peaje Casablanca hacia Ubaté, Ruta 45 A 05 (Alcance: 12 Km aproximadamente. Ejecutado total: 0,08 Km).
 Mantenimiento del corredor vial Zipaquirá- Barbosa-Bucaramanga (Alcance: 344 Km. Ejecutado total: 149,23 Km).
 Atención a emergencia Cerros el Picacho 1(Alcance: 0,38 Km. Ejecutado total: 0,38 km).

Por parte de las Entidades se han realizado desembolsos por valor de

La obra espera finalizar el 30/08/2030

Para información adicional puede consultar el sistema de información SISPACTOS del DNP:

<https://app.powerbi.com/groups/me/reports/9d742106-796e-4ace-a02f-e679bf3a9e8f/ReportSection2537deecb6dde94c420b?experience=power-bi>