



Departamento  
Nacional de Planeación



# Informe semestral II-2024 PACTO TERRITORIAL CESAR - LA GUAJIRA

---

GRUPO GERENCIA NACIONAL DE PACTOS TERRITORIALES  
SUBDIRECCIÓN GENERAL DE INVERSIONES, SEGUIMIENTO Y EVALUACIÓN  
DEPARTAMENTO NACIONAL DE PLANEACIÓN

DICIEMBRE 2024



## CONTENIDO

1.	INFORMACIÓN GENERAL .....	3
1.1	¿Qué son los Pactos Territoriales? .....	3
1.2	¿Para qué sirve un Pacto Territorial? .....	3
1.3	Evolución normativa .....	4
1.4	Pactos territoriales suscritos.....	8
2.	INFORME PACTO TERRITORIAL CESAR - LA GUAJIRA .....	13

## 1. INFORMACIÓN GENERAL

---

### 1.1 ¿Qué son los Pactos Territoriales?

**Los Pactos territoriales se definen como:**

Los Pactos territoriales, según el artículo 279 de la Ley 2294 del 2023, se definen como un **instrumento de articulación para la concertación de inversiones estratégicas de alto impacto que contribuyan a consolidar el desarrollo regional definido en el Plan Nacional de Desarrollo y la construcción de la Paz Total**, promoviendo para ello la concurrencia de recursos del orden nacional y territorial, público, privado y/o de cooperación internacional, **bajo la coordinación del Departamento Nacional de Planeación.**

Este instrumento fue incluido en la **Ley Orgánica de Ordenamiento Territorial** (Ley 1454 de 2011, artículo 18) como una **estrategia de articulación entre los diferentes niveles de gobierno**. Mediante esta figura se pretende incentivar el proceso de descentralización en el país y construir un entorno favorable y simplificado para la inversión pública en el territorio.

### 1.2 ¿Para qué sirve un Pacto Territorial?

Los Pactos Territoriales, basados en experiencias internacionales exitosas en países como Francia e Italia, contribuyen a los procesos de articulación y financiación de iniciativas de proyectos de desarrollo territorial orientados a atender las necesidades en infraestructura y conectividad vial, cobertura de servicios de educación y salud, soluciones de agua potable y saneamiento básico, entre otras necesidades.

A través de la financiación de estos proyectos se promueve el desarrollo económico y social en los territorios en los que tienen incidencia los Pactos Territoriales, dado que se aportaría a la atención de las necesidades identificadas y a impulsar los diferentes sectores, especialmente los más estratégicos, con inversiones que contribuyen al desarrollo local. En resumen, los pactos territoriales sirven para:

- Conectar a las poblaciones y al gobierno (nacional y territorial), articulando y coordinando las capacidades de planeación, gestión y financiación, aprovechando las potencialidades regionales como motor de

crecimiento y equidad, y promoviendo, armónicamente, el desarrollo de las regiones.

- Integrar esfuerzos y visiones de desarrollo de las entidades del orden nacional y local.
- Identificar y desarrollar capacidades municipales para fomentar las ventajas comparativas y competitivas de los territorios.
- Enfocar la cofinanciación mediante inversiones en proyectos de alto impacto, logrando la convergencia regional y buscando reducir las brechas sociales inter e intra municipal y departamental.

### 1.3 Evolución normativa

La figura de los Pactos Territoriales, de acuerdo con el actual Plan Nacional de Desarrollo (Ley 2294 de 2023), es un *"instrumento de articulación para la concertación de inversiones estratégicas de alto impacto que contribuyan a consolidar el desarrollo regional definido en el Plan Nacional de Desarrollo y la construcción de la Paz Total"*<sup>1</sup>. Dicha figura es una actualización de los anteriores Contratos Plan constituidos mediante las leyes 1450 de 2011 (Plan Nacional de Desarrollo 2010-2014) y 1454 de 2011 (Ley Orgánica de Ordenamiento Territorial), dado que mediante el Artículo 8 de la Ley 1450 de 2011, modificado por el artículo 198 de la Ley 1753 de 2015, se incorporó al ordenamiento jurídico los Contratos Plan como un instrumento de planeación del desarrollo territorial para la articulación de recursos y la concurrencia de esfuerzos institucionales entre diferentes niveles de gobierno.

Así las cosas, con esta figura se pretende incentivar el proceso de descentralización en el país y construir un entorno favorable y simplificado para la inversión pública en el territorio. En resumen, los Pactos Territoriales impulsan proyectos estratégicos que, por su importancia en la economía nacional, alto uso de mano de obra y generación de empleo formal, buscan generar, en el corto y mediano plazo, beneficios para el bienestar social y económico del país.

Desde su incorporación a nuestro ordenamiento jurídico, esta herramienta de política pública se ha utilizado para impulsar el desarrollo territorial dentro de un esquema de concurrencia de esfuerzos, donde participan los municipios, los departamentos, esquemas asociativos territoriales y la Nación, con una guía técnica por parte de la entidad cabeza de cada sector, cuya participación estará determinada por la finalidad de cada proyecto. En términos del Documento

---

<sup>1</sup> Ley 2294 del 19 de mayo de 2023, artículo 279.

CONPES 3822 de 2014, *"Estos instrumentos, conocidos genéricamente como acuerdos de desempeño o de resultados, implican tanto negociación como cooperación entre autoridades con diferentes márgenes de autonomía, competencia y capacidades"*.

Con el fin de satisfacer los compromisos pactados dentro de cada uno de los Contratos Plan y facilitar la ejecución de la herramienta, con posterioridad a la adopción del CONPES 3822, se expidió la Ley 1753 de 2015, cuyos artículos 198 y 199, relativos a los Contratos Plan, precisan, de una parte, el alcance jurídico de la herramienta, y de otra, crean el Fondo Regional para los Contratos Plan y los Contratos Específicos como mecanismos para potenciar la gestión y la ejecución de la herramienta de Contratos Plan.

El artículo 198 de la Ley 1753 de 2015 modificó el artículo 8 de la Ley 1450 de 2011 y definió los Contratos Plan como

*"(...) un acuerdo marco de voluntades de carácter estratégico entre la Nación y las entidades territoriales plasmado en un documento que contiene los arreglos programáticos y de desempeño definidos entre éstas para la ejecución asociada de proyectos de desarrollo territorial que contemplen la concurrencia de esfuerzos de inversión nacional y territorial"*.

De igual forma, este artículo señaló que:

*"En desarrollo de este acuerdo marco se suscribirán contratos específicos en los cuales se señalará el objeto, las metas, los plazos, el responsable de la ejecución y se comprometerán los recursos de fuente nacional y territorial que se destinen para su ejecución, así como las vigencias futuras que se requieran. Adicionalmente, se acordarán los mecanismos de seguimiento y control de los recursos y todos los demás aspectos necesarios para garantizar la rápida y eficiente ejecución de los proyectos, atendiendo las prioridades y particularidades de cada sector y cada región"*.

Aunque los Contratos Plan permiten articular esfuerzos institucionales entre la Nación y el territorio, para impulsar determinados ejes de inversión, cada una de las partes que concurren en su suscripción y ejecución, conservan y ejercen sus competencias de acuerdo con el marco legal que les resulta aplicable. Es así como, tratándose de la ejecución de proyectos, la contratación, vigilancia, supervisión y control de los recursos asociados a los proyectos priorizados en los Contratos Plan, corresponde a las entidades ejecutoras, bien sean estas del orden nacional (Ministerios, entidades descentralizadas, entre otras) o del orden territorial (Departamentos, municipios y corporaciones autónomas, empresas

industriales y comerciales del Estado, sociedades de economía mixta, empresas prestadoras de servicios públicos, entre otras). Es claro que la Entidad Ejecutora conserva su competencia en la contratación, seguimiento, vigilancia y supervisión de los contratos celebrados, bien sea contratos de obra, consultoría y su interventoría, tal como lo establece el marco normativo.

Por su parte, el artículo 199 del PND 2014-2018 creó el Fondo Regional de los Contratos Plan, como una cuenta de naturaleza especial, sin personería jurídica, adscrita al Departamento Nacional de Planeación que podría ser administrada por una entidad financiera del orden nacional, con participación estatal, constituyéndose en un mecanismo de gestión que permite facilitar el cumplimiento de los acuerdos, metas y resultados acordados en los Contratos Plan / Pactos Territoriales, y de lograr la articulación y convergencia de recursos disponibles.

Con la creación del Fondo Regional para los Contratos Plan se estableció un mecanismo de gestión de esta herramienta para ser utilizado por los aportantes en estos contratos, bien se trate de las partes o de terceros para la administración y ejecución de los recursos priorizados en éstos, con el ánimo de velar por el cumplimiento de los compromisos adquiridos.

Aunado a lo anterior, fue expedido el Decreto 740 de 2016, *"Por el cual se adiciona el Título 13 a la Parte 2 del Libro 2 del Decreto 1082 de 2015, Decreto Único Reglamentario del Sector Administrativo de Planeación Nacional, con el fin de reglamentar parcialmente la Ley 1454 de 2011 y los artículos 198 y 199 de la Ley 1753 de 2015 sobre los Contratos Plan y el Fondo Regional para los Contratos Plan"*, el cual especifica las condiciones generales de operación y administración del Fondo, establece las funciones que deberá ejercer el administrador en virtud del mismo y estipula la forma en la cual deberán ser administrados los recursos que ingresen a este.

Así mismo y siguiendo las orientaciones establecidas en las bases del Plan Nacional de Desarrollo *"Pacto Por Colombia, Pacto por la Equidad"*, para el cuatrienio 2018-2022 se contempló un rediseño a la estrategia de la herramienta de los Contratos Plan proponiendo su migración hacia los Pactos Territoriales, de acuerdo con lo establecido en el artículo 250 de la Ley 1955 de 2019 por la cual se expidió el Plan Nacional de Desarrollo 2018-2022.

De acuerdo con lo anterior, cada Ley del Plan que se ha venido expidiendo ha hecho modificaciones a la figura original (por ejemplo, en cuanto a su enfoque, con la incorporación de los Contratos Plan para la Paz), de manera que hoy podría

hablarse de tres estadios o generaciones de esta figura, a saber: (i) los Contratos Plan (2011); (ii) los Contratos Plan para la Paz (2016); y, (iii) los Pactos Territoriales (2019).

El fondo vigente y en ejecución para los pactos territoriales es el Fondo Regional para los Pactos Territoriales, anteriormente denominado Fondo Regional para los Contratos Plan, teniendo en cuenta, en todo caso, que con lo establecido en el artículo 250<sup>2</sup> de la Ley 1955 de 2019 se pasa de los Contratos Plan al modelo de Pactos Territoriales. Ahora bien, dicho artículo fue modificado por el artículo 279 de la Ley 2294 de 2023 (Por el cual se expide el Plan Nacional de Desarrollo 2022- 2026 "*Colombia potencia mundial de la vida*"), actual Plan Nacional de Desarrollo.

Es importante precisar que en razón a la expedición del Decreto 1042 de 2022, de fecha 21 de junio de 2022, "*Por el cual se realiza la depuración del Decreto 1082 de 2015, Único Reglamentario del Sector Administrativo de Planeación Nacional*", el cual señala con relación a lo establecido en el artículo 250 de la Ley 1955 de 2019 que las referencias a los "Contratos Plan" y al "Fondo Regional para los Contratos Plan" se entenderán efectuadas a los "Pactos Territoriales" y al "Fondo Regional para los Pactos Territoriales", respectivamente.

A su vez, el artículo 279 de la Ley 2294 de 2023 modifica el artículo 250 de la Ley 1955 de 2019, para señalar que los departamentos, los municipios, los Esquemas Asociativos Territoriales y la Nación podrán suscribir **Pactos Territoriales, definidos como un instrumento de articulación para la concertación de inversiones estratégicas de alto impacto que contribuyan a consolidar el desarrollo regional** definido en el Plan Nacional de Desarrollo y la construcción de la Paz Total. Se promueve para ello la adopción de metodologías con enfoque de género, a través del trabajo articulado con la Consejería Presidencial para la Equidad de la Mujer, y la concurrencia de recursos del orden nacional y territorial, público, privado y/o de cooperación internacional, bajo la coordinación del Departamento Nacional de Planeación.

---

<sup>2</sup> [\[2\]](#) Ley 1955 de 2019, artículo 250: "*El Departamento Nacional de Planeación coordinará el proceso de **transición y articulación de los Contratos Plan hacia el modelo de Pactos Territoriales** y definirá los aspectos operativos correspondientes. En adelante la Nación, las entidades territoriales y los esquemas asociativos de entidades territoriales previstos en la Ley 1454 de 2011, solo podrán suscribir pactos territoriales. Se mantendrán como mecanismos para la ejecución de esta nueva herramienta los Contratos Específicos y el Fondo Regional para los Contratos Plan, en adelante Fondo Regional para los Pactos Territoriales, cuya operación se orientará a facilitar la ejecución de los Pactos Territoriales y de los Contratos Plan vigentes. Los Contratos Plan suscritos en virtud de lo dispuesto en el artículo 18 de la Ley 1454 de 2011, se mantendrán vigentes por el término de duración pactado entre las partes, que en todo caso, no podrá superar el 31 de diciembre de 2023.*" (Negrilla fuera de texto).



Departamento  
Nacional de Planeación

Ilustración 1 Evolución Normativa Pactos Territoriales



Fuente: Gerencia Nacional de Pactos Territoriales, DNP.

## 1.4 Pactos territoriales suscritos

La concertación y suscripción de Pactos territoriales para la ejecución de proyectos estratégicos ha sido una prioridad para el Gobierno nacional, a través del DNP, dando como resultado la suscripción de 11 Pactos Territoriales, que se describen a continuación:

Tabla 1. Pactos Territoriales suscritos

Nombre del pacto	Fecha suscripción y duración	Participantes	Objetivos y líneas temáticas
<b>Bicentenario</b>	26 de junio de 2019 Duración 10 años, hasta 26 de junio de 2029	<ul style="list-style-type: none"> <li>Vicepresidencia de la República.</li> <li>DNP.</li> <li>Ministerio de Transporte.</li> <li>Ministerio de Comercio Industria y Turismo.</li> <li>Departamentos de Arauca, Boyacá, Casanare, Cundinamarca y Santander.</li> </ul>	Articular entre la Nación y los departamentos afines a la conmemoración del Bicentenario, las políticas, planes y programas orientados a la gestión técnica y financiera de los proyectos conforme a las necesidades de los territorios con el fin de promover la competitividad, el fortalecimiento institucional y desarrollo social y económico de la Región.



Nombre del pacto	Fecha suscripción y duración	Participantes	Objetivos y líneas temáticas
<b>Golfo de Morrosquillo</b>	7 de febrero de 2020, Duración 5 años, hasta 7 de febrero de 2025	<ul style="list-style-type: none"> <li>• DNP.</li> <li>• Gobernaciones de Sucre y Córdoba.</li> <li>• Municipios de Coveñas, Tolú, Tolviejo, San Onofre, Palmito, Loricá, Moñitos, San Bernardo del Viento, San Antero y Tuchín.</li> </ul>	<p><b>Líneas temáticas:</b></p> <p>(i) Fortalecimiento de la conectividad vial entre los departamentos de la campaña libertadora.</p> <p>(ii) Fortalecimiento de la competitividad turística de la campaña libertadora.</p>
<b>Santander</b>	31 de octubre de 2020 Duración 5 años, hasta 31 de octubre de 2025	<ul style="list-style-type: none"> <li>• DNP.</li> <li>• Gobernación de Santander.</li> <li>• Provincias de Guantán, Comunera, Vélez, Yariguíes, García Rovira, Soto Norte y Metropolitana.</li> </ul>	<p>Articular las políticas, planes y programas orientados a fortalecer el desarrollo económico, social y ambiental de la región, y así consolidar el Golfo de Morrosquillo como un destino turístico de primer nivel en el país.</p> <p><b>Líneas temáticas:</b></p> <p>(i) Fortalecimiento y ordenamiento institucional.</p> <p>(ii) Infraestructura para la disminución de las necesidades básicas insatisfechas.</p> <p>(iii) Infraestructura para el desarrollo del turismo sostenible.</p> <p>Articular políticas, planes y programas orientados a la gestión técnica y financiera de proyectos, con el propósito de consolidar al departamento de Santander, a través de sus subregiones, como un eje de competitividad mediante la provisión eficiente de servicios de infraestructura para su desarrollo económico y social.</p>

Nombre del pacto	Fecha suscripción y duración	Participantes	Objetivos y líneas temáticas
<b>Cesar – La Guajira</b>	14 de enero de 2021 Duración 5 años, hasta 14 de enero de 2026	<ul style="list-style-type: none"> <li>• DNP.</li> <li>• Gobernación de Cesar.</li> <li>• Gobernación de la Guajira.</li> <li>• Alcaldía de Valledupar.</li> <li>• Municipios delegados de las subregiones de Norte, Noroccidental, Centro y Sur del departamento del Cesar y los municipios delegados de las subregiones Alta, Media y Sur del departamento de La Guajira</li> </ul>	<p><b>Líneas temáticas:</b></p> <ul style="list-style-type: none"> <li>(i) Conectividad subregional.</li> <li>(ii) Infraestructura para el desarrollo económico y social.</li> </ul> <p>Articular entre la Nación y los departamentos de Cesar y La Guajira las políticas, planes y programas orientados a promover el potencial del territorio, que contribuyan a la superación de la pobreza, el fortalecimiento institucional de las autoridades territoriales y el desarrollo socioeconómico de las comunidades.</p> <p><b>Líneas temáticas:</b></p> <ul style="list-style-type: none"> <li>(i) Fortalecimiento institucional.</li> <li>(ii) Infraestructura y progreso.</li> <li>(iii) Desarrollo económico, ambiental, social y cultural.</li> <li>(iv) Seguridad y convivencia.</li> </ul>
<b>Cundinamarca</b>	19 de febrero de 2021 Duración 3 años, hasta 19 de febrero de 2024	<ul style="list-style-type: none"> <li>• DNP.</li> <li>• Gobernación de Cundinamarca.</li> <li>• Municipios de Agua de Dios, Apulo, Bituima, Bojacá, Chipaque, El Colegio, El Rosal, Facatativá, Funza, Fúquene, Gachetá, Guayabal de Siquima, Guayabetal, Gutiérrez, La Mesa, Machetá, Madrid, Manta, Medina, Nilo, Pulí, Ricaurte, San Antonio del</li> </ul>	<p>Articular políticas, planes y programas orientados a la gestión técnica y financiera de proyectos que contribuyan a la generación de equipamientos para la integración social y acciones integrales para la protección ambiental del territorio.</p> <p><b>Líneas temáticas:</b></p> <ul style="list-style-type: none"> <li>(i) Infraestructura para la integración social.</li> <li>(ii) Gestión ambiental y saneamiento básico.</li> </ul>

Nombre del pacto	Fecha suscripción y duración	Participantes	Objetivos y líneas temáticas
		Tequendama, San Juan de Rioseco, Sasaima, Tocancipá, Ubalá, Ubaté, Viotá y Zipaquirá.	
<b>Casanare</b>	27 de febrero de 2021 Duración 5 años, hasta 27 de febrero de 2026	<ul style="list-style-type: none"> <li>• DNP.</li> <li>• Gobernación de Casanare.</li> <li>• Municipio de Yopal como capital del departamento, el municipio de Paz de Ariporo en representación de la zona Norte, el municipio de Orocué en representación de la zona Centro y el municipio de Tauramena en representación de la zona Sur.</li> </ul>	<p>Articular políticas, planes y programas orientados a la gestión técnica y financiera de proyectos, con el propósito de consolidar al departamento de Casanare como un eje dinamizador de crecimiento y productividad a través de la identificación y ejecución de inversiones estratégicas que contribuyan a la conectividad, la equidad y al desarrollo económico y social.</p> <p><b>Líneas temáticas:</b></p> <p>(i) Desarrollo económico y social.</p> <p>(ii) Vías para la equidad.</p> <p>(iii) Infraestructura social.</p>
<b>Atlántico</b>	17 de marzo de 2021 Duración 3 años, hasta 17 de marzo de 2024	<ul style="list-style-type: none"> <li>• DNP.</li> <li>• Gobernación del Atlántico.</li> <li>• Distrito Especial, Industrial y Portuario de Barranquilla.</li> <li>• Municipios de Juan de Acosta, Luruaco, Puerto Colombia, Piojó, Tubará y Usiacurí.</li> </ul>	<p>Articular políticas, planes y programas orientados a la gestión técnica y financiera de proyectos que contribuyan a la generación de equipamientos para la integración social y acciones integrales para la protección ambiental del territorio.</p> <p><b>Líneas temáticas:</b></p> <p>(i) Desarrollo productivo y turístico sostenible.</p> <p>(ii) Conectividad e integración subregional.</p>
<b>Bolívar</b>	5 de abril de 2021	<ul style="list-style-type: none"> <li>• DNP.</li> <li>• Gobernación de Bolívar.</li> </ul>	<p>Articular políticas, planes y programas orientados a la gestión técnica y financiera</p>

Nombre del pacto	Fecha suscripción y duración	Participantes	Objetivos y líneas temáticas
	Duración 3 años, hasta 5 de abril de 2024	<ul style="list-style-type: none"> <li>• Distrito de Santa Cruz de Mompós.</li> <li>• Municipios de Arjona, Arenal del Sur, Córdoba, Magangué, María La Baja, Morales, San Estanislao de Kotska, Simití, San Juan de Nepomuceno, Turbana y Villanueva.</li> </ul>	<p>de proyectos que contribuyan a la generación de infraestructura que impulse el desarrollo y la integración social del departamento de Bolívar.</p> <p><b>Líneas temáticas:</b></p> <p>(i) Infraestructura para el desarrollo social.</p> <p>(ii) Infraestructura para la integración social.</p>
<b>Arte, la cultura y la vida - Bello</b>	26 de abril de 2021 Duración 5 años, hasta 26 de abril de 2026	<ul style="list-style-type: none"> <li>• DNP.</li> <li>• Área metropolitana del Valle de Aburrá.</li> <li>• Municipio de Bello.</li> </ul>	<p>Articular políticas, planes y programas orientados a la gestión técnica y financiera de intervenciones urbano-integrales, que contribuyan a consolidar el arte, la cultura y la vida, como eje de desarrollo en el municipio de Bello y aporten al desarrollo urbano de la Centralidad Norte del Valle de Aburrá como nodo de integración regional en el departamento de Antioquia.</p> <p><b>Líneas temáticas:</b></p> <p>(i) Manejo y protección del patrimonio cultural.</p> <p>(ii) Revitalización urbana para el arte y la cultura.</p>
<b>Río Bogotá</b>	30 de junio de 2021 Duración 5 años, hasta 30 de junio de 2026	<ul style="list-style-type: none"> <li>• DNP.</li> <li>• Ministerio de Ambiente y Desarrollo Sostenible.</li> <li>• Gobernación de Cundinamarca.</li> <li>• Municipios de Zipaquirá, Viotá y Chipaque.</li> </ul>	<p>Articular políticas, planes y programas orientados a la gestión técnica y financiera de proyectos priorizados del Plan de Ordenación y Manejo de la Cuenca Hidrográfica del Río Bogotá (POMCA) y del Plan Nacional de Desarrollo, que contribuyan al mejoramiento de la calidad de los servicios ecosistémicos</p>

Nombre del pacto	Fecha suscripción y duración	Participantes	Objetivos y líneas temáticas
			<p>de la cuenca hidrográfica del río Bogotá.</p> <p><b>Línea temática:</b></p> <p>(i) Ordenamiento y gobernanza ambiental.</p>
<b>Magdalena</b>	<p>22 de diciembre de 2021</p> <p>Duración 5 años, hasta 22 de diciembre de 2026</p>	<ul style="list-style-type: none"> <li>• DNP.</li> <li>• Todos los municipios del departamento del Magdalena, con excepción del Distrito de Santa Marta.</li> </ul>	<p>Articular políticas, planes y programas orientados a la gestión técnica y financiera de proyectos, con el propósito de impulsar el desarrollo económico y social del departamento del Magdalena, a partir del aprovechamiento de sus dinámicas económicas, sociales y ambientales.</p> <p><b>Líneas temáticas:</b></p> <p>(i) Productividad y desarrollo económico.</p> <p>(ii) Infraestructura para la integración y el desarrollo social.</p> <p>(iii) Saneamiento ambiental y adaptación al cambio climático.</p> <p>(iv) Fortalecimiento institucional.</p>

Fuente: Gerencia de Pactos Territoriales, DNP.

## **2. INFORME PACTO TERRITORIAL CESAR - LA GUAJIRA**

A continuación, se presenta el informe del Pacto Territorial.

## Pacto Territorial Cesar - La Guajira

<b>14/01/2021</b> <small>Fecha suscripción</small>	<b>5</b> <small>Plazo en años</small>	<b>14/01/2026</b> <small>Fecha de Terminación</small>	<b>13</b> <small>Meses para vencimiento</small>	<b>79%</b> <small>% Tiempo Transcurrido</small>
<b>104</b> <small>Total Proyectos</small>	<b>23</b> <small>Proyectos FRPT</small>	<b>81</b> <small>Proyectos Otras Fuentes</small>	<b>\$3.515.203</b> <small>Valor Indicativo (Millones)</small>	
<b>\$2.365.998</b> <small>Aporte indicativo nación (Millones)</small>	<b>\$1.124.872</b> <small>Aporte indicativo territorio (Millones)</small>	<b>\$24.333</b> <small>Aporte indicativo otros (Millones)</small>		

### Presupuesto Indicativo por Sectores de Inversión (Millones)

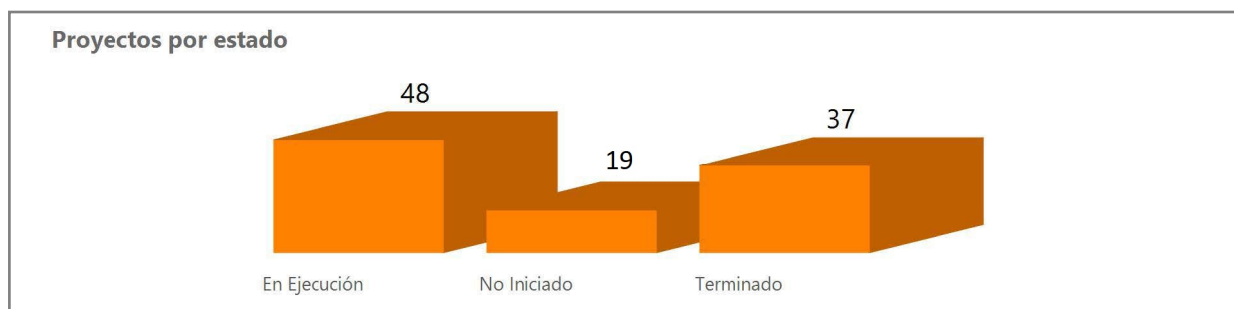
Sector de inversión	Valor Indicativo	Aporte Indicativo Nación	Aporte indicativo Territorio	Aporte indicativo Otros
Agricultura y Desarrollo Rural	\$138.191	\$128.651	\$9.540	\$0
Ambiente y Desarrollo Sostenible	\$114.686	\$60.056	\$54.630	\$0
Comercio Industria y Turismo	\$163.000	\$126.500	\$36.500	\$0
Cultura	\$160.458	\$0	\$160.458	\$0
Defensa y Policia	\$74.560	\$74.560	\$0	\$0
Deporte y Recreacion	\$100.405	\$99.604	\$801	\$0
Educacion	\$230.339	\$56.000	\$150.005	\$24.333
Inclusion Social y Reconciliacion	\$66.049	\$66.049	\$0	\$0
Justicia y Del_Derecho	\$222.786	\$222.786	\$0	\$0
Minas y Energia	\$229.890	\$139.076	\$90.814	\$0
Salud y Proteccion Social	\$32.834	\$0	\$32.834	\$0
Tecnologías de la Información y las Comunicaciones	\$132.696	\$132.696	\$0	\$0
Transporte	\$1.516.011	\$1.007.496	\$508.515	\$0
Vivienda Ciudad y Territorio - Agua	\$308.914	\$252.524	\$56.390	\$0
Vivienda Ciudad y Territorio - Vivienda	\$24.385	\$0	\$24.385	\$0
<b>Total</b>	<b>\$3.515.203</b>	<b>\$2.365.998</b>	<b>\$1.124.872</b>	<b>\$24.333</b>

### Presupuesto Comprometido por Sectores de Inversión (Millones)

Sector de inversión	Comprometido Total	Consolidado Nación	Comprometido Territorio	Comp. Aporte Otros
Agricultura y Desarrollo Rural	\$31.191	\$21.651	\$9.540	\$0
Ambiente y Desarrollo Sostenible	\$71.922	\$48.932	\$22.990	\$0
Comercio Industria y Turismo	\$101.764	\$101.764	\$0	\$0

Cultura	\$190.194	\$0	\$190.194	\$0
Defensa y Policia	\$74.560	\$74.560	\$0	\$0
Deporte y Recreacion	\$106.632	\$81.273	\$25.359	\$0
Educacion	\$213.742	\$56.000	\$133.408	\$24.333
Inclusion Social y Reconciliacion	\$66.082	\$66.049	\$33	\$0
Justicia y Del_Derecho	\$208.456	\$208.456	\$0	\$0
Minas y Energia	\$147.075	\$86.017	\$48.328	\$12.730
Salud y Proteccion Social	\$32.834	\$0	\$32.834	\$0
Tecnologías de la Información y las Comunicaciones	\$143.540	\$143.540	\$0	\$0
Transporte	\$1.728.508	\$1.129.338	\$599.170	\$0
Vivienda Ciudad y Territorio - Agua	\$154.635	\$72.272	\$82.363	\$0
Vivienda Ciudad y Territorio - Vivienda	\$24.385	\$0	\$24.385	\$0
<b>Total</b>	<b>\$3.295.518</b>	<b>\$2.089.851</b>	<b>\$1.168.604</b>	<b>\$37.063</b>

### Número de Proyectos por Estado



### Iniciativas del Plan Estratégico de Inversiones (PEI) (Millones)

Estado Proyecto	Nombre Proyecto	Inversión Total	Aporte Indicativo Nación	Aportes indicativo Territorio	Aporte indicativo Otros
En Ejecución	Mejoramiento de vías secundarias y terciarias, zona sur, en el marco del Pacto Funcional Cesar - La Guajira, en el Departamento de Cesar (Grupo II)	\$302.328	\$189.804	\$112.524	\$0
En Ejecución	Conexión Alta Guajira (Uribia- Puerto Bolívar- Estrella; vías wayuu)	\$284.974	\$284.974	\$0	\$0
En Ejecución	Mejoramiento de vías secundarias y terciarias en el Departamento de Cesar (Grupo I)	\$195.642	\$144.867	\$50.775	\$0
En Ejecución	Cárcel de Riohacha	\$184.786	\$184.786	\$0	\$0
En Ejecución	Infraestructura educativa	\$150.005	\$0	\$150.005	\$0

En Ejecución	Construcción Centro de eventos históricos y cultural de la Música Vallenata, en el municipio de Valledupar, Departamento del Cesar	\$146.458	\$0	\$146.458	\$0
En Ejecución	Mejoramiento de vías secundarias y terciarias, Grupo 3, en el marco del Pacto Funcional Cesar - La Guajira, en el Departamento de Cesar (Grupo III)	\$94.684	\$87.847	\$6.837	\$0
En Ejecución	Construcción de la etapa I del edificio de aulas laboratorios y zona de bienestar fase II - Universidad Nacional de Colombia sede de La Paz - Cesar	\$80.333	\$56.000		\$24.333
En Ejecución	Tramo Florida - Cuestecitas	\$75.000	\$0	\$75.000	\$0
En Ejecución	Policía Metropolitana de Valledupar	\$74.560	\$74.560	\$0	\$0
En Ejecución	Proyecto solar Uribia	\$72.121	\$72.121	\$0	\$0
En Ejecución	Construcción Adecuación y Mejoramiento del urbanismo sobre el malecón, Distrito de Riohacha, departamento de La Guajira	\$70.000	\$70.000	\$0	\$0
En Ejecución	Conectividad y transformación digital Departamento de Cesar	\$69.487	\$69.487	\$0	\$0
En Ejecución	Conectividad y transformación digital departamento de La Guajira	\$63.209	\$63.209	\$0	\$0
En Ejecución	Construcción Plaza de Ventas - Galería de vendedores ambulantes Valledupar	\$50.000	\$50.000	\$0	\$0
En Ejecución	Construcción del alcantarillado pluvial de la calle 7a, entre la carrera 19 (Avenida Simón Bolívar) y la carrera 4 y entre la carrera 4 y el Río Guatapurí; correspondiente a la primera fase del colector pluvial no 2, en el municipio de Valledupar, departamento del Cesar	\$45.720	\$45.720	\$0	\$0



En Ejecución	Mejoramiento de la vía que conduce desde el casco urbano del municipio de Pueblo Bello hasta los corregimientos de Costa Rica y Colon, Del Municipio de Pueblo Bello	\$43.212	\$0	\$43.212	\$0
En Ejecución	Instalación de sistemas de autogeneración eléctrica con tecnología solar fotovoltaica en viviendas rurales no interconectadas del municipio de Dibulla, La Guajira	\$32.928	\$0	\$32.928	\$0
En Ejecución	Atención extramural	\$32.834	\$0	\$32.834	\$0
En Ejecución	Construcción de una Marina Multipropósito en Riohacha, Distrito Especial Turístico y Cultural, La Guajira	\$32.000	\$32.000	\$0	\$0
En Ejecución	Construcción de obras como estrategia de mitigación y control de inundaciones en la cabecera municipal de La Gloria, departamento del Cesar	\$30.407	\$30.407	\$0	\$0
En Ejecución	Mejoramiento vial de la ruta folclórica mediante la construcción de pavimento en asfalto entre el Municipio de Villanueva y la zona agrícola de Veracruz, Municipio de San Juan del Cesar - Departamento de La Guajira	\$28.885	\$28.885	\$0	\$0
En Ejecución	Mejoramiento De La Red Vial Terciaria G3, En Los Municipios De Maicao, Riohacha, Dibulla Y Uribia en el Departamento de La Guajira.	\$28.562	\$28.562	\$0	\$0
En Ejecución	Mejoramiento Aeropuerto Hacaritama	\$28.000	\$21.000	\$7.000	\$0
En Ejecución	Construcción de villa deportiva en el municipio de Urumita, departamento de La Guajira	\$24.859	\$24.859	\$0	\$0
En Ejecución	Mejoramiento urbanístico y obras complementarias en los municipios de hatonuevo y el molino departamento de La Guajira	\$24.385	\$0	\$24.385	\$0

En Ejecución	Mejoramiento de la vía que comunica las veredas San Antonio la Y sector el Venao, Manaure BC	\$19.846	\$0	\$19.846	\$0
En Ejecución	Estudios y Diseños Embalse Multipropósito los Besotes	\$19.036	\$19.036	\$0	\$0
En Ejecución	Mejoramiento de la vía terciaria la Y de casa blanca en el corregimiento de Llerasca - Iroka, en el núcleo llerasca del municipio de Agustín Codazzi	\$18.298	\$0	\$18.298	\$0
En Ejecución	Ejecución de estudios, diseños construcción y apuesta en funcionamiento del proyecto de abastecimiento de agua mediante el esquema de pilas publicas, en el sector de La Guajira zona industrial-municipio de Uribia	\$16.339	\$11.283	\$5.057	\$0
En Ejecución	Mejoramiento de la vía que comunica las veredas nuevas flores y arroyo de agua, San Diego	\$15.541	\$0	\$15.541	\$0
En Ejecución	Etapas II De La Construcción de pavimento en asfalto de la ruta folclórica entre el municipio de Villanueva – La Guajira y la zona agrícola del corregimiento de Badillo - municipio de Valledupar.	\$15.225	\$15.225	\$0	\$0
En Ejecución	Energía convencional Cabo	\$14.000	\$7.000	\$7.000	\$0
En Ejecución	Mejoramiento de vías terciarias mediante el uso de placa huella, de la vía que conduce desde el Corregimiento de Conejo hasta la Ye de las Colonias, en el Municipio de Fonseca, La Guajira	\$12.797	\$0	\$12.797	\$0
En Ejecución	Desarrollo de acciones de emprendimiento y fortalecimiento microempresarial como estrategia de reactivación económica para la población en situación de pobreza y vulnerabilidad en los municipios de La Paz, Pueblo Bello, San Diego, Manaure, Cesar	\$12.012	\$12.012	\$0	\$0

En Ejecución	Optimización del sistema de acueducto del Corregimiento de Patillal, Municipio de Valledupar	\$10.496	\$0	\$10.496	\$0
En Ejecución	Mejoramiento De La Red Vial Terciaria G1, en Los Municipios De Urumita, La Jagua Del Pilar, El Molino, Villanueva y San Juan Del Cesar, en el Departamento de La Guajira	\$10.210	\$10.210	\$0	\$0
En Ejecución	Fortalecimiento de la productividad y competitividad del sector cacaotero del Municipio de San Diego	\$9.540	\$0	\$9.540	\$0
En Ejecución	Construcción de obras en el punto de producción, sistema de ósmosis inversa, construcción pilas aferentes, suministro de dotación para pilas, componente social y aseguramiento en la comunidad de sichichon, municipio de Manaure, La Guajira	\$5.543	\$3.827	\$1.715	\$0
En Ejecución	Construcción de obras en el punto de producción, sistema de ósmosis inversa, construcción pilas aferentes, suministro de dotación para pilas, componente social y aseguramiento en la comunidad de puerto estrella municipio de Uribia	\$5.336	\$3.499	\$1.837	\$0
En Ejecución	Construcción de obras en el punto de producción, sistema de ósmosis inversa, construcción pilas aferentes, suministro de dotación para pilas, componente social y aseguramiento en la comunidad de punta espada municipio de Uribia	\$5.227	\$5.227	\$0	\$0
En Ejecución	Construcción de obras en el punto de producción, sistema de ósmosis inversa, construcción pilas aferentes, suministro de dotación para pilas, componente social y aseguramiento en la comunidad de flor de La Guajira, municipio de Uribia, La Guajira	\$5.105	\$5.105	\$0	\$0

En Ejecución	Construcción de obras en el punto de producción, sistema de tratamiento osmosis inversa, construcción pilas aferentes, suministro de dotación para pilas, componente social y aseguramiento en la comunidad de riritana, municipio de Maicao, La Guajira	\$4.669	\$4.669	\$0	\$0
En Ejecución	Construcción de obras en el punto de producción, sistema de ósmosis inversa, construcción pilas aferentes, suministro de dotación para pilas, componente social y aseguramiento en la comunidad de la gloria, municipio de Manaure, La Guajira	\$4.552	\$3.143	\$1.409	\$0
En Ejecución	Construcción del Centro de Desarrollo Infantil CDI en el barrio Villa Taxi en el municipio de Valledupar	\$4.036	\$4.036	\$0	\$0
En Ejecución	Optimización hidráulica del sistema de tratamiento de agua potable, y micromedición del casco urbano del municipio de La Gloria en el Departamento del del Cesar.	\$3.764	\$2.232	\$1.532	\$0
En Ejecución	Construcción del sistema alcantarillado sanitario de los barrios Villa Azul y Villa del Cesar en el municipio de El Copey	\$3.498	\$2.116	\$1.383	\$0
En Ejecución	Construcción de puente vehicular sobre el paso crítico k9+294 vía Villanueva – Veracruz Municipio de Villanueva, Departamento de La Guajira	\$2.000	\$2.000	\$0	\$0
No Iniciado	Distrito de Riego San Juan	\$107.000	\$107.000	\$0	\$0
No Iniciado	Ampliación PTAR sobre río Cesar. Valledupar	\$100.000	\$100.000	\$0	\$0
No Iniciado	Erosión Costera Dibulla	\$41.729	\$0	\$41.729	\$0
No Iniciado	Energía Solar del Sur	\$40.000	\$40.000	\$0	\$0
No Iniciado	Segunda Torre del Palacio de Justicia de Valledupar	\$38.000	\$38.000	\$0	\$0
No Iniciado	Centro de Energía Renovables	\$30.000	\$0	\$30.000	\$0
No iniciado	Construcción y optimización del sistema de acueducto del corregimiento de San Sebastian, municipio de Curumani, Departamento del Cesar.	\$2.559	\$1.517	\$1.041	\$0

No Iniciado	Construcción de alcantarillado y canal para el drenaje pluvial en diferentes sectores del distrito de Riohacha	\$28.251	\$18.363	\$9.888	\$0
No Iniciado	Pavimentación del tramo la y Mayusa - duda alta, en zona rural del municipio de Agustín Codazzi	\$23.027	\$0	\$23.027	\$0
No Iniciado	Amoblamiento de Espolones	\$18.000	\$18.000	\$0	\$0
No Iniciado	Construcción del sistema de alcantarillado sanitario del corregimiento de la junta, la peña y curazao, en el municipio de san juan (departamento de La Guajira)	\$15.152	\$10.152	\$5.000	\$0
No Iniciado	Mercados de Maicao	\$15.000	\$0	\$15.000	\$0
No Iniciado	Mercados de Riohacha	\$15.000	\$0	\$15.000	\$0
No Iniciado	Archivo departamental	\$14.000	\$0	\$14.000	\$0
No Iniciado	Muelles de Cabotaje (4 municipios sin Riohacha, Dibulla, Manaure y dos en Uribia)	\$13.000	\$6.500	\$6.500	\$0
No Iniciado	Construcción de la planta de tratamiento de aguas residuales del municipio de El Molino-departamento de La Guajira	\$6.260	\$6.260	\$0	\$0
No Iniciado	Optimización hidráulica acueducto Hatonuevo	\$4.822	\$2.893	\$1.929	\$0
No Iniciado	Mejoramiento de la vía terciaria el corregimiento de Media Luna a Tocaimo en el municipio de San Diego	\$2.664	\$2.664	\$0	\$0
No Iniciado	Construcción De Pavimento En Concreto Rígido De Las Calles Y Carreras Del Municipio De Pueblo Bello - Cesar	\$2.030	\$2.030	\$0	\$0
Terminado	Mejoramiento a través de la construcción, gestión predial, social y ambiental sostenible de la segunda calzada Valledupar-Puente Rafael Escalona-La Paz y el mantenimiento y rehabilitación de la carretera La Paz-Cuestecitas, en los departamentos del Cesar y La Guajira	\$108.013	\$108.013	\$0	\$0

Terminado	Mejoramiento, Gestión Predial, Social y Ambiental Sostenible de la Carretera Cuatro vientos Codazzi en el Departamento de Cesar, en marco del Programa de Obras Publica "Concluir y Concluir para la Reactivación de las Regiones. Modulo 2.	\$53.185	\$53.185	\$0	\$0
Terminado	Mejoramiento de la vía que comunica el corregimiento de Sitio Nuevo con el Municipio de Fonseca, en el departamento de La Guajira	\$33.353	\$0	\$33.353	\$0
Terminado	Mejoramiento de la vía San Jacinto - siete de agosto en el municipio de Agustín Codazzi	\$33.241	\$0	\$33.241	\$0
Terminado	Mejoramiento tramo vía la ye de Canadá - manantial sector rural del municipio de Becerril	\$24.501	\$0	\$24.501	\$0
Terminado	Construcción y estructuración integral de soluciones individuales fotovoltaicas en vivienda rural dispersa de municipios ubicados sobre la línea colectora de energía, departamento de La Guajira	\$19.955	\$19.955	\$0	\$0
Terminado	Juegos Bolivarianos - Coliseo Multifuncional Oscar Muñoz Oviedo.	\$18.331	\$18.331	\$0	\$0
Terminado	Construcción De Patinódromo En El Municipio De La Jagua De Ibirico, Departamento Del Cesar	\$18.219	\$18.219	\$0	\$0
Terminado	Construcción, Mejoramiento y Mantenimiento de la Carretera El Carmen - Valledupar - Maicao. Transversal Carmen - Bosconia - Valledupar - Maicao. Bolívar, Magdalena, Cesar, La Guajira	\$13.885	\$13.885	\$0	\$0
Terminado	Construcción y optimización sistema de conducción y redes de distribución del sistema de acueducto de la cabecera urbana de Agustín Codazzi etapa 1 - Departamento del del Cesar	\$13.707	\$8.129	\$5.578	\$0

Terminado	Implementación de sistemas autónomos de generación de energía solar fotovoltaica para la energización de la segunda etapa de viviendas en las zonas rurales no interconectadas del municipio de Agustín Codazzi	\$13.079	\$0	\$13.079	\$0
Terminado	Implementación de estrategias para la gestión del riesgo y adaptación al cambio climático en la zona rural de diferentes municipios del Departamento de Cesar	\$12.900	\$0	\$12.900	
Terminado	Construcción De Estadio Municipal Edison Mejia En El Municipio De La Paz, Departamento Del Cesar	\$12.694	\$12.000	\$694	\$0
Terminado	Mejoramiento de la red vial terciaria G2, en los municipios de Barrancas - Fonseca, Distracción, Hatonuevo y Albania, en el departamento de La Guajira.	\$11.226	\$11.226	\$0	\$0
Terminado	Construcción de las redes de alcantarillado sanitario, estaciones de bombeo y sistema de tratamiento de aguas residuales en el corregimiento de Saloa, municipio de Chimichagua, Cesar	\$11.211	\$7.738	\$3.473	\$0
Terminado	Construcción de Escenarios Deportivos en la Unidad Recreacional del Municipio de Chimichagua, Departamento del Cesar	\$10.995	\$10.995	\$0	\$0
Terminado	Optimización del sistema de acueducto y alcantarillado (Fase 2) de la cabecera municipal de Astrea, Departamento del del Cesar	\$10.211	\$6.055	\$4.155	\$0
Terminado	Mejoramiento de la vía que comunica Azufral con la vereda Remolinos en el municipio de Becerril	\$9.848	\$0	\$9.848	\$0
Terminado	Construcción de escenarios deportivos en el municipio de El Paso, departamento del Cesar	\$9.600	\$9.600	\$0	\$0

Terminado	Mejoramiento vial en concreto rígido de la vía principal de Almapoque a la vereda Mamonal del municipio de Fonseca - La Guajira	\$9.570	\$0	\$9.570	\$0
Terminado	Construcción de las obras para mitigar el riesgo de inundación en el sector de la vía de acceso a la cabecera municipal de La Gloria – Cesar	\$9.365	\$9.365	\$0	\$0
Terminado	Implementación de sistemas de generación de energía solar fotovoltaica autónomos, para la energización de viviendas rurales en zonas no interconectadas del municipio de Valledupar	\$7.807	\$0	\$7.807	\$0
Terminado	Mejoramiento de la vía con la construcción de placa huella en tramos críticos de la vereda de san salvador, corregimiento de Palomino, municipio de Dibulla, La Guajira	\$6.855	\$0	\$6.855	\$0
Terminado	Mejoramiento de la interconexión vial de las veredas Hondo del Rio - El Venao - San Antonio con el municipio de Manaure	\$6.290	\$0	\$6.290	\$0
Terminado	Construcción del parque recreacional- cancha de futbol - Obra de urbanismo y biosaludables del Barrio Yovanny Soto ubicado en el Municipio de Pueblo Bello, Departamento del Cesar.	\$5.707	\$5.600	\$107	\$0
Terminado	Construcción y optimización del sistema de acueducto del corregimiento de San Bernardo en el municipio de Pelaya, Departamento del Cesar	\$4.659	\$2.763	\$1.896	\$0
Terminado	Construcción de obras para el control de inundación y erosión en los arroyos Kutanamana y Chemerrain en el municipio de Uribia departamento de La Guajira	\$4.397	\$4.397	\$0	\$0



Terminado	Desarrollo de acciones para la protección y recuperación de la biodiversidad del ecosistema de la Serranía del Perijá en el municipio de Codazzi, Cesar	\$3.846	\$3.846	\$0	\$0
Terminado	Construcción de canal abierto en concreto rígido para evitar las inundaciones en el sector nororiental del casco urbano de San Juan del Cesar - La Guajira	\$3.323	\$3.323	\$0	\$0
Terminado	Recuperación hidrodinámica y ambiental del caño Paraluz como estrategia de recuperación de la ciénaga mata de palma, en el municipio de El Paso y Chiriguana, Cesar	\$3.310	\$3.310	\$0	\$0
Terminado	Actualización Estudios y Diseños Distrito de Riego San Juan y Ranchería	\$2.615	\$2.615	\$0	\$0
Terminado	Formulación del plan de ordenación y manejo de la cuenca 2802-03 del río Chiriaimo y Manaure en el Departamento de Cesar	\$2.165	\$2.165	\$0	\$0
Terminado	Estudios y diseños mejoramiento pavimentación carretera Cuatro Vientos Codazzi Dto. Cesar	\$2.035	\$2.035	\$0	\$0
Terminado	Restauración de áreas degradadas en las microcuencas del río Magiriaimo, jurisdicción de CorpoCesar	\$1.862	\$1.862	\$0	\$0
Terminado	Construcción de 121 unidades sanitarias con saneamiento básico para vivienda rural dispersa del municipio de Gamarra	\$1.834	\$1.834	\$0	\$0
Terminado	Implementación de acciones de adaptación al cambio climático en el edificio bioclimático y el CAVFFS, sedes de CorpoCesar en el marco del PIGCCT del Departamento de Cesar	\$1.381	\$1.381	\$0	\$0
Terminado	Estudios y diseños fase 3 para la construcción de terminales, torre de control, base SEI y obras complementarias del aeropuerto Hacaritama de Aguachica, Cesar	\$1.086	\$1.086	\$0	\$0

**Total**
**\$3.515.203**
**\$2.365.998**
**\$1.124.872**
**\$24.333**
**Avance Consolidado (Comprometido + En Ejecución + Ejecutado) (Millones)**
**93,82%**
**\$3.295.518**

Valor Comprometido + En Ejecución + Ejecutado

Estado de proyectos	Número de proyectos	Valor Indicativo
En Ejecución	48	\$2.691.200
Terminado	37	\$604.318
<b>Total</b>		<b>\$3.295.518</b>

Estado de proyectos	Número de proyectos	Valor Indicativo
No Iniciado	19	\$516.492
<b>Total</b>		<b>\$516.492</b>

**Proyectos Fondo Regional para los Pactos Territoriales (Millones)**
**23**

Total Proyectos

**\$1.050.059**

Valor Indicativo (Millones)

**\$854.789**

Aporte indicativo DNP FRPT

**\$170.937**

Aporte indicativo territorio

**\$0**

Aporte indicativo Sector

**\$24.333**

Aporte indicativo Otros

**15**

Proyectos En Ejecución /Ejecutados

**\$1.162.523**

Presupuesto Comprometido (Millones)

Nombre proyecto	Estado proyecto	Valor Indicativo	Aporte indicativo DNP FRPT	Aportes indicativo Territorio	Aportes indicativo Sector	Aporte Indicativo Otros
Construcción de la etapa I del edificio de aulas laboratorios y zona de bienestar fase II - Universidad Nacional de Colombia sede de La Paz – Cesar	En Ejecución	\$80.333	\$56.000		\$0	\$24.333
Construcción Plaza de Ventas - Galería de vendedores ambulantes Valledupar	En Ejecución	\$50.000	\$50.000	\$0	\$0	\$0
Construcción de una Marina Multipropósito en Riohacha, Distrito Especial Turístico y Cultural, La Guajira	En Ejecución	\$32.000	\$32.000	\$0	\$0	\$0

Construcción de escenarios deportivos en el municipio de El Paso, departamento del Cesar	Terminado	\$9.600	\$9.600	\$0	\$0	\$0
Construcción de Escenarios Deportivos en la Unidad Recreacional del Municipio de Chimichagua, Departamento del Cesar	Terminado	\$10.995	\$10.995	\$0	\$0	\$0
Construcción Adecuación y Mejoramiento del urbanismo sobre el malecón, Distrito de Riohacha, departamento de La Guajira	En Ejecución	\$70.000	\$70.000	\$0	\$0	\$0
Construcción de villa deportiva en el municipio de Urumita, departamento de La Guajira	En Ejecución	\$24.859	\$24.859	\$0	\$0	\$0
Construcción del Centro de Desarrollo Infantil CDI en el barrio Villa Taxi en el municipio de Valledupar	En Ejecución	\$4.036	\$4.036	\$0	\$0	\$0
Construcción De Estadio Municipal Edison Mejia En El Municipio De La Paz, Departamento Del Cesar	Terminado	\$12.694	\$12.000	\$694	\$0	\$0
Construcción del parque recreacional-cancha de futbol - Obra de urbanismo y biosaludables del Barrio Yovanny Soto ubicado en el Municipio de Pueblo Bello, Departamento del Cesar.	Terminado	\$5.707	\$5.600	\$107	\$0	\$0

Construcción y estructuración integral de soluciones individuales fotovoltaicas en vivienda rural dispersa de municipios ubicados sobre la línea colectora de energía, departamento de La Guajira	Terminado	\$19.955	\$19.955	\$0	\$0	\$0
Desarrollo de acciones de emprendimiento y fortalecimiento microempresarial como estrategia de reactivación económica para la población en situación de pobreza y vulnerabilidad en los municipios de La Paz, Pueblo Bello, San Diego, Manaure, Cesar	En Ejecución	\$12.012	\$12.012	\$0	\$0	\$0
Construcción De Patinódromo En El Municipio De La Jagua De Ibirico, Departamento Del Cesar	Terminado	\$18.219	\$18.219	\$0	\$0	\$0
Construcción de obras como estrategia de mitigación y control de inundaciones en la cabecera municipal de La Gloria, departamento del Cesar	En Ejecución	\$30.407	\$30.407	\$0	\$0	\$0
Construcción de las obras para mitigar el riesgo de inundación en el sector de la vía de acceso a la cabecera municipal de La Gloria – Cesar	Terminado	\$9.365	\$9.365	\$0	\$0	\$0
Mejoramiento de vías secundarias y terciarias en el Departamento de Cesar (Grupo I)	En Ejecución	\$195.642	\$144.867	\$50.775	\$0	\$0

Mejoramiento de vías secundarias y terciarias, Grupo 3, en el marco del Pacto Funcional Cesar - La Guajira, en el Departamento de Cesar (Grupo III)	En Ejecución	\$94.684	\$87.847	\$6.837	\$0	\$0
Mejoramiento de vías secundarias y terciarias, zona sur, en el marco del Pacto Funcional Cesar - La Guajira, en el Departamento de Cesar (Grupo II)	En Ejecución	\$302.328	\$189.804	\$112.524	\$0	\$0
Mejoramiento De La Red Vial Terciaria G1, en Los Municipios De Urumita, La Jagua Del Pilar, El Molino, Villanueva y San Juan Del Cesar, en el Departamento de La Guajira	En Ejecución	\$10.210	\$10.210	\$0	\$0	\$0
Mejoramiento de la red vial terciaria G2, en los municipios de Barrancas - Fonseca, Distracción, Hatonuevo y Albania, en el departamento de La Guajira.	Terminado	\$11.226	\$11.226	\$0	\$0	\$0
Mejoramiento De La Red Vial Terciaria G3, En Los Municipios De Maicao, Riohacha, Dibulla Y Uribia en el Departamento de La Guajira.	En Ejecución	\$28.562	\$28.562	\$0	\$0	\$0
Construcción de puente vehicular sobre el paso crítico k9+294 vía Villanueva – Veracruz Municipio de Villanueva, Departamento de La Guajira	En Ejecución	\$2.000	\$2.000	\$0	\$0	\$0
Etapla II De La Construcción de pavimento en asfalto de la ruta folclórica entre el municipio de Villanueva – La Guajira y la zona agrícola del corregimiento de Badillo - municipio de Valledupar.	En Ejecución	\$15.225	\$15.225	\$0	\$0	\$0

<b>Total</b>		<b>\$1.050.059</b>	<b>\$854.789</b>	<b>\$170.937</b>	<b>\$0</b>	<b>\$24.333</b>
--------------	--	--------------------	------------------	------------------	------------	-----------------

Si desea conocer mayor información de los pactos territoriales lo invitamos a seguir este enlace

<https://pactosterritoriales.dnp.gov.co/Pactos-Territoriales-suscritos/Paginas/Pacto-Territorial-Cesar-La-Guajira.aspx>

# **ANEXO**

Fondo Regional para los Pactos Territoriales  
Proyectos en ejecución y ejecutados

## Pacto Territorial Cesar - La Guajira

Fecha de Corte

26/12/2024

**Construcción del parque recreacional- cancha de futbol - Obra de urbanismo y biosaludables del Barrio Yovanny Soto ubicado en el Municipio de Pueblo Bello, Departamento del Cesar.**

Estado Proyecto

Terminado

### Información general del contrato específico

\$5.707

Valor Indicativo del Proyecto (millones)

En Liquidación

Estado Detallado

\$5.600

Aporte DNP FRPT (millones)

\$0

Aporte Nación - Sector (millones)

\$107

Aporte Territorio (millones)

\$0

Otros Aporte (millones)

<b>Sector de Inversión</b>	Deporte y Recreacion	<b>Municipio Intervención</b>	Pueblo Bello
<b>BPIN</b>	2021205700033	<b>Área de influencia</b>	Urbano
<b>No. Contrato Específico</b>	069-2210652	<b>Es Inversión climática?</b>	No
<b>No. CONPES Anexo B</b>	59	<b>Tiene viabilidad?</b>	Si
<b>Sesión CD inclusión PEI</b>	1	<b>Fecha viabilidad</b>	27/05/2021

Alcance	Producto Principal	Meta del Producto
Construcción parque recreacional con área a intervenir de 12.857m2 que consta de una cancha de futbol de 6.174 m2, con grama natural y graderías con capacidad para 363 personas aproximadamente, gimnasio biosaludable, juegos de niños, andenes de circulaciones peatonal, zonas verdes, parqueaderos, infraestructura para servicios complementarios como: Baterías sanitarias, oficina administrativa, camerinos, cuarto técnico o de bombas, cuarto eléctrico y deposito.	Servicio de promoción de la actividad física, la recreación y el deporte	1
		Número de personas

### Información específica de ejecución contrato específico

13/10/2021

Fecha de Suscripción

5/01/2022

Fecha de Inicio

19

Plazo en Meses

5/08/2023

Fecha Terminación

1.459

Número de Beneficiarios

\$5.600

Pto Comprometido DNP FRPT

\$0

Pto Comprometido Sector

\$107

Pto Comprometido Territorio

\$0

Pto Comprometido Otros

\$5.707

Presupuesto Comprometido Total (millones)

### Avance físico del proyecto

5/08/2023

Fecha de Corte Avance

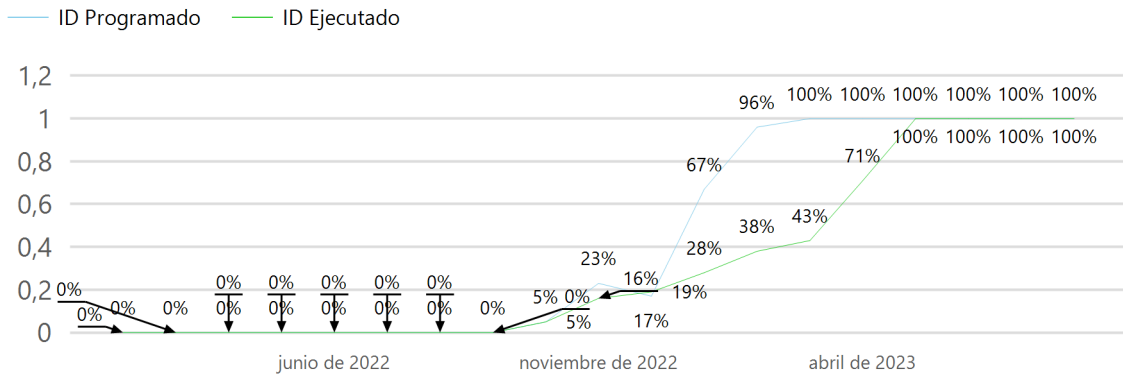
100%

% Programado

100%

% Ejecutado





### Avance Financiero del proyecto



\* Los proyectos que se encuentran en estado Comprometidos, no presentan datos en el avance de la ejecución física y/o ejecución financiera, dado que están en proceso de legalización de contratos específicos o de contratación de obra e interventoría.

## Pacto Territorial Cesar - La Guajira

Fecha de Corte

26/12/2024

Mejoramiento de vías secundarias y terciarias en el Departamento de Cesar  
(Grupo I)

Estado Proyecto

En Ejecución

### Información general del contrato específico

\$195.642

Valor Indicativo del Proyecto (millones)

En ejecución de obra

Estado Detallado

\$144.867

Aporte DNP FRPT (millones)

\$0

Aporte Nación - Sector (millones)

\$50.775

Aporte Territorio (millones)

\$0

Otros Aporte (millones)

Sector de Inversión	Transporte	Municipio Intervención	Departamento de Cesar
BPIN	2021002200118	Área de influencia	Rural
No. Contrato Específico	070-2210657	Es Inversión climática?	No
No. CONPES Anexo B	98	Tiene viabilidad?	Si
Sesión CD inclusión PEI	6	Fecha viabilidad	11/05/2021

Alcance	Producto Principal	Meta del Producto
Mejorar las condiciones de rodadura en ocho (8) vías terciarias de siete (7) municipios de la zona norte y centro del departamento, equivalentes a 88.49 km intervenidos	Vía terciaria mejorada	88,49 Kilometros de vías terciaria

### Información específica de ejecución contrato específico

13/10/2021

Fecha de Suscripción

1/04/2022

Fecha de Inicio

38

Plazo en Meses

1/06/2025

Fecha Terminación

329.245

Número de Beneficiarios

\$144.867

Pto Comprometido DNP FRPT

\$0

Pto Comprometido Sector

\$63.422

Pto Comprometido Territorio

\$0

Pto Comprometido Otros

\$208.289

Presupuesto Comprometido Total (millones)

### Avance físico del proyecto

1/10/2024

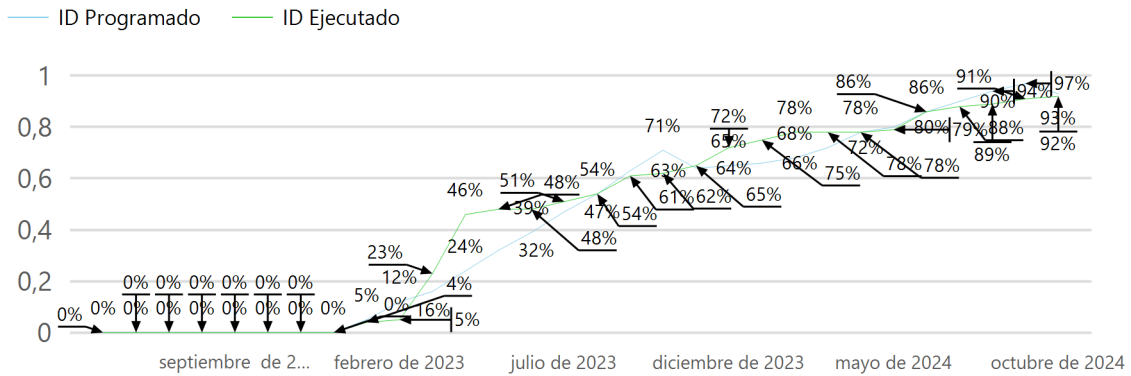
Fecha de Corte Avance

97%

% Programado

92%

% Ejecutado



## Avance Financiero del proyecto



\* Los proyectos que se encuentran en estado Comprometidos, no presentan datos en el avance de la ejecución física y/o ejecución financiera, dado que están en proceso de legalización de contratos específicos o de contratación de obra e interventoría.

## Pacto Territorial Cesar - La Guajira

Fecha de Corte

26/12/2024

**Construcción De Estadio Municipal Edison Mejia En El Municipio De La Paz,  
Departamento Del Cesar**

Estado Proyecto

Terminado

### Información general del contrato específico

\$12.694

Valor Indicativo del Proyecto (millones)

En ejecución de obra

Estado Detallado

\$12.000

Aporte DNP FRPT (millones)

\$0

Aporte Nación - Sector (millones)

\$694

Aporte Territorio (millones)

\$0

Otros Aporte (millones)

<b>Sector de Inversión</b>	Deporte y Recreacion	<b>Municipio Intervención</b>	La Paz
<b>BPIN</b>	2021206210028	<b>Área de influencia</b>	Urbano - Rural
<b>No. Contrato Específico</b>	075-2210678	<b>Es Inversión climática?</b>	No
<b>No. CONPES Anexo B</b>	61	<b>Tiene viabilidad?</b>	Si
<b>Sesión CD inclusión PEI</b>	3	<b>Fecha viabilidad</b>	16/07/2021

<b>Alcance</b>	<b>Producto Principal</b>	<b>Meta del Producto</b>
Construcción de un estadio de futbol con la intervención de áreas libres 26.580,52 metros cuadrados, áreas cubiertas 889.97 metros cuadrados y tribunas con un aforo para 1.170 personas aproximadamente, para beneficiar a 21.391 personas.	Cancha construida	1
		Número de canchas

### Información específica de ejecución contrato específico

21/10/2021

Fecha de Suscripción

6/05/2022

Fecha de Inicio

29

Plazo en Meses

6/10/2024

Fecha Terminación

29.603

Número de Beneficiarios

\$12.000

Pto Comprometido DNP FRPT

\$0

Pto Comprometido Sector

\$4.358

Pto Comprometido Territorio

\$0

Pto Comprometido Otros

\$16.358

Presupuesto Comprometido Total (millones)

### Avance físico del proyecto

6/10/2024

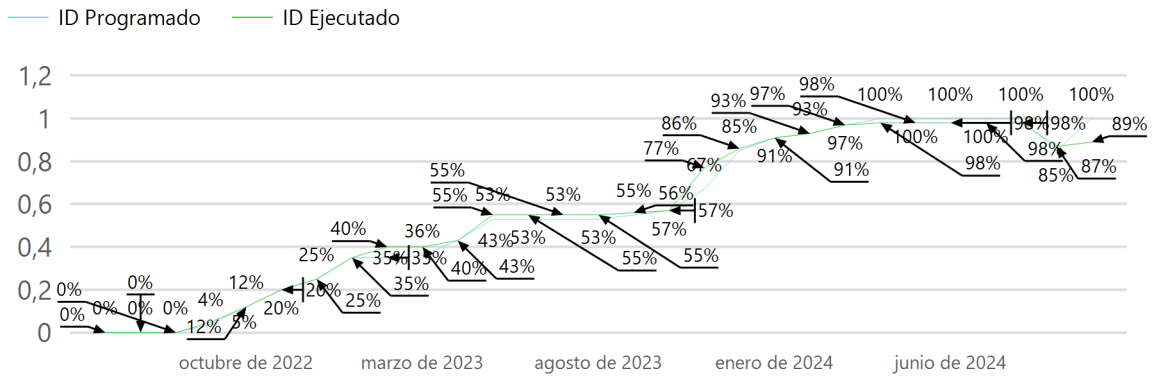
Fecha de Corte Avance

100%

% Programado

98%

% Ejecutado



### Avance Financiero del proyecto



\* Los proyectos que se encuentran en estado Comprometidos, no presentan datos en el avance de la ejecución física y/o ejecución financiera, dado que están en proceso de legalización de contratos específicos o de contratación de obra e interventoría.

## Pacto Territorial Cesar - La Guajira

Fecha de Corte

26/12/2024

**Construcción de Escenarios Deportivos en la Unidad Recreacional del Municipio de Chimichagua, Departamento del Cesar**

Estado Proyecto

Terminado

### Información general del contrato específico

\$10.995

Valor Indicativo del Proyecto (millones)

Ejecutado

Estado Detallado

\$10.995

Aporte DNP FRPT (millones)

\$0

Aporte Nación - Sector (millones)

\$0

Aporte Territorio (millones)

\$0

Otros Aporte (millones)

<b>Sector de Inversión</b>	Deporte y Recreacion	<b>Municipio Intervención</b>	Chimichagua
<b>BPIN</b>	2021201750026	<b>Área de influencia</b>	Urbano
<b>No. Contrato Específico</b>	078-2210702	<b>Es Inversión climática?</b>	No
<b>No. CONPES Anexo B</b>	60	<b>Tiene viabilidad?</b>	Si
<b>Sesión CD inclusión PEI</b>	1	<b>Fecha viabilidad</b>	20/10/2021

Alcance	Producto Principal	Meta del Producto
Construcción de escenarios deportivos en 25.797,68 m2 que consta de cancha de futbol en grama sintética, pista de patinaje de velocidad ruta con sus respectivas graderías, áreas de integración de los escenarios deportivos, juegos infantiles y gimnasio biosaludable al aire libre, parqueadero	Parque recreo-deportivo construido y dotado	1
		Número de parques recreo-deportivos

### Información específica de ejecución contrato específico

2/11/2021

Fecha de Suscripción

26/11/2021

Fecha de Inicio

33

Plazo en Meses

31/08/2024

Fecha Terminación

14.530

Número de Beneficiarios

\$10.995

Pto Comprometido DNP FRPT

\$0

Pto Comprometido Sector

\$0

Pto Comprometido Territorio

\$0

Pto Comprometido Otros

\$10.995

Presupuesto Comprometido Total (millones)

### Avance físico del proyecto

26/07/2024

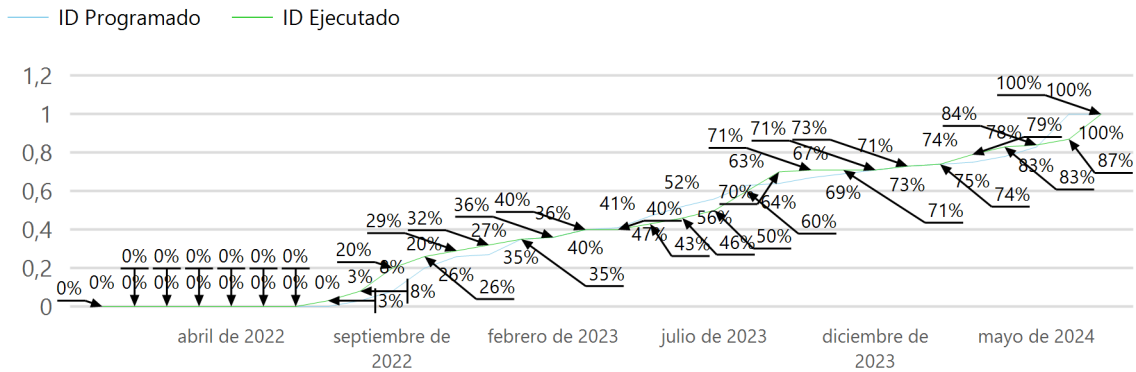
Fecha de Corte Avance

100%

% Programado

100%

% Ejecutado

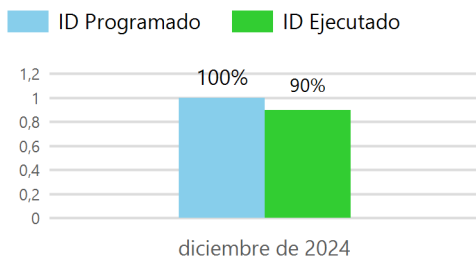


Avance Financiero del proyecto

26/12/2024  
Fecha de Corte Avance

\$10.995  
Valor Programado (mill)

100%  
% Programado



\$9.895  
Valor Ejecutado (mill)

90%  
% Ejecutado

\* Los proyectos que se encuentran en estado Comprometidos, no presentan datos en el avance de la ejecución física y/o ejecución financiera, dado que están en proceso de legalización de contratos específicos o de contratación de obra e interventoría.

## Pacto Territorial Cesar - La Guajira

Fecha de Corte

26/12/2024

**Construcción de escenarios deportivos en el municipio de El Paso,  
departamento del Cesar**

Estado Proyecto

Terminado

### Información general del contrato específico

**\$9.600**

Valor Indicativo del Proyecto (millones)

**Ejecutado**

Estado Detallado

**\$9.600**

Aporte DNP FRPT (millones)

**\$0**

Aporte Nación - Sector (millones)

**\$0**

Aporte Territorio (millones)

**\$0**

Otros Aporte (millones)

<b>Sector de Inversión</b>	Deporte y Recreacion	<b>Municipio Intervención</b>	El Paso
<b>BPIN</b>	2021202500031	<b>Área de influencia</b>	Urbano - Rural
<b>No. Contrato Específico</b>	082-2210723	<b>Es Inversión climática?</b>	No
<b>No. CONPES Anexo B</b>	62	<b>Tiene viabilidad?</b>	Si
<b>Sesión CD inclusión PEI</b>	1	<b>Fecha viabilidad</b>	27/09/2021

Alcance	Producto Principal	Meta del Producto
Construcción de un escenario deportivo el cual consta de un (1) patinódromo y gradería, una (1) cancha de fútbol y gradería, instalaciones eléctricas e iluminación zonas exteriores – andenes, juego de niños, gimnasio bio-saludable, zonas verdes, cerramiento exterior, para beneficiar a 5.379 habitantes.	Parque recreo-deportivos construidos	1
		Número de parques recreo-deportivos

### Información específica de ejecución contrato específico

9/11/2021

Fecha de Suscripción

29/12/2021

Fecha de Inicio

34

Plazo en Meses

15/10/2024

Fecha Terminación

7.422

Número de Beneficiarios

**\$9.600**

Pto Comprometido DNP FRPT

**\$0**

Pto Comprometido Sector

**\$32**

Pto Comprometido Territorio

**\$0**

Pto Comprometido Otros

**\$9.632**

Presupuesto Comprometido Total (millones)

### Avance físico del proyecto

29/09/2024

Fecha de Corte Avance

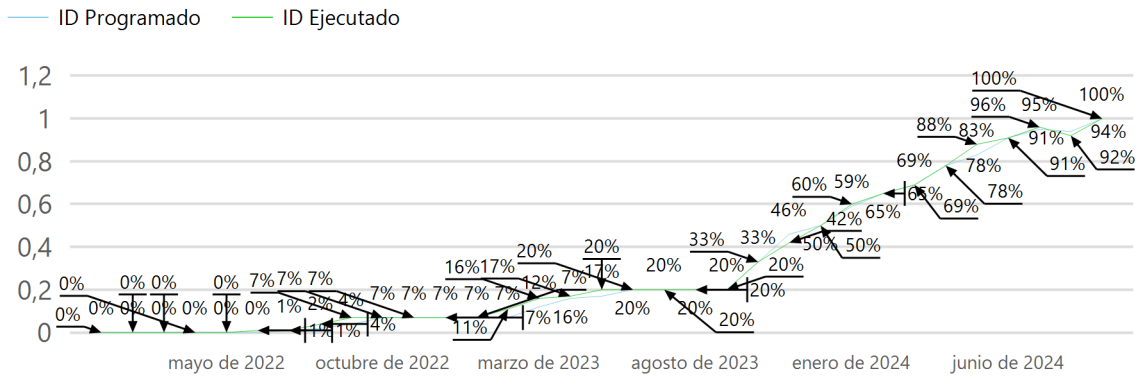
**100%**

% Programado

**100%**

% Ejecutado





### Avance Financiero del proyecto



\* Los proyectos que se encuentran en estado Comprometidos, no presentan datos en el avance de la ejecución física y/o ejecución financiera, dado que están en proceso de legalización de contratos específicos o de contratación de obra e interventoría.

## Pacto Territorial Cesar - La Guajira

Fecha de Corte

26/12/2024

**Construcción y estructuración integral de soluciones individuales fotovoltaicas en vivienda rural dispersa de municipios ubicados sobre la línea colectora de energía, departamento de La Guajira**

Estado Proyecto

Terminado

### Información general del contrato específico

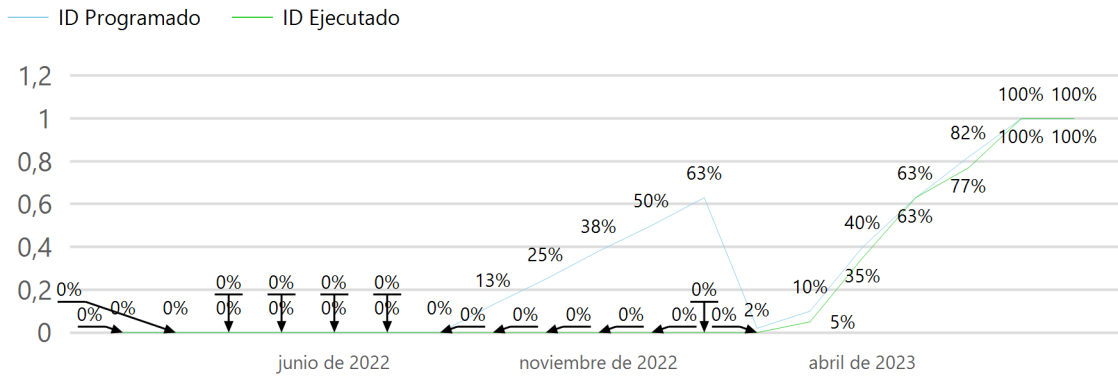
\$19.955 Valor Indicativo del Proyecto (millones)		En Liquidación Estado Detallado	
\$19.955 Aporte DNP FRPT (millones)	\$0 Aporte Nación - Sector (millones)	\$0 Aporte Territorio (millones)	\$0 Otros Aporte (millones)
<b>Sector de Inversión</b>	Minas y Energia	<b>Municipio Intervención</b>	Uribia(La Guajira), Riohacha(La Guajira), Maicao(La Guajira), Manaure (La Guajira)
<b>BPIN</b>	2020002440062	<b>Área de influencia</b>	Urbano - Rural
<b>No. Contrato Específico</b>	093-2210739	<b>Es Inversión climática?</b>	Si
<b>No. CONPES Anexo B</b>	87	<b>Tiene viabilidad?</b>	Si
<b>Sesión CD inclusión PEI</b>	2	<b>Fecha viabilidad</b>	06/08/2021
<b>Alcance</b>	Suministro instalación y puesta en funcionamiento de 1.122 soluciones de energía solar fotovoltaica en los municipios de Manaure, Maicao, Riohacha y Uribia, para beneficiar a 4.488 habitantes.	<b>Producto Principal</b>	Unidades de generación fotovoltaica de energía eléctrica instaladas
		<b>Meta del Producto</b>	1122 unidades

### Información específica de ejecución contrato específico

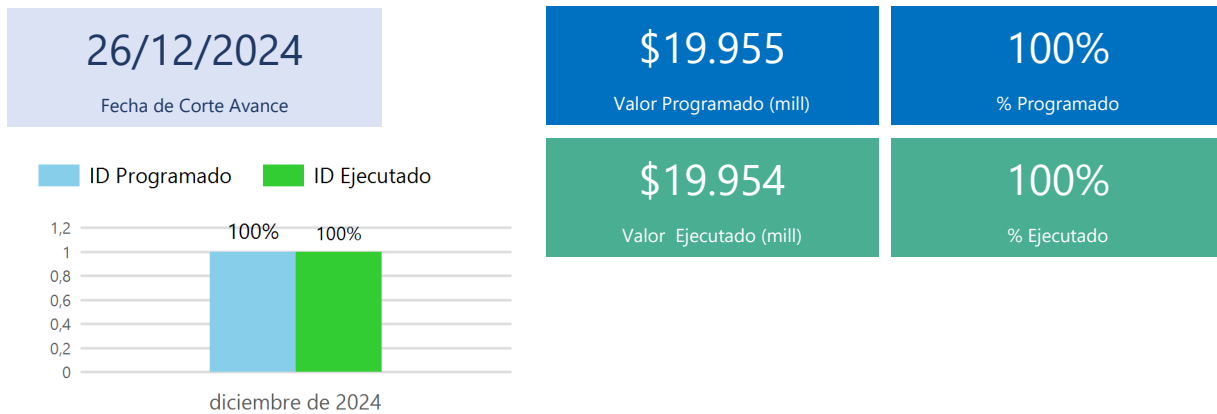
11/11/2021 Fecha de Suscripción	3/01/2022 Fecha de Inicio	19 Plazo en Meses	3/08/2023 Fecha Terminación	4.488 Número de Beneficiarios
\$19.955 Pto Comprometido DNP FRPT	\$0 Pto Comprometido Sector	\$0 Pto Comprometido Territorio	\$0 Pto Comprometido Otros	
\$19.955 Presupuesto Comprometido Total (millones)				

### Avance físico del proyecto

3/08/2023 Fecha de Corte Avance	100% % Programado	100% % Ejecutado
------------------------------------	----------------------	---------------------



### Avance Financiero del proyecto



\* Los proyectos que se encuentran en estado Comprometidos, no presentan datos en el avance de la ejecución física y/o ejecución financiera, dado que están en proceso de legalización de contratos específicos o de contratación de obra e interventoría.

## Pacto Territorial Cesar - La Guajira

Fecha de Corte

26/12/2024

Mejoramiento de vías secundarias y terciarias, zona sur, en el marco del Pacto Funcional Cesar - La Guajira, en el Departamento de Cesar (Grupo II)

Estado Proyecto

En Ejecución

### Información general del contrato específico

\$302.328

Valor Indicativo del Proyecto (millones)

En ejecución de obra

Estado Detallado

\$189.804

Aporte DNP FRPT (millones)

\$0

Aporte Nación - Sector (millones)

\$112.524

Aporte Territorio (millones)

\$0

Otros Aporte (millones)

Sector de Inversión	Transporte	Municipio Intervención	Departamento de Cesar
BPIN	2021002200129	Área de influencia	Rural
No. Contrato Específico	094-2210740	Es Inversión climática?	No
No. CONPES Anexo B	99	Tiene viabilidad?	Si
Sesión CD inclusión PEI	6	Fecha viabilidad	11/05/2021

Alcance	Producto Principal	Meta del Producto
Mejorar seis corredores viales con una longitud total de 127.74	Vía terciaria mejorada	127,74 Kilometros de vías terciaria

### Información específica de ejecución contrato específico

11/11/2021

Fecha de Suscripción

1/04/2022

Fecha de Inicio

38

Plazo en Meses

1/06/2025

Fecha Terminación

329.245

Número de Beneficiarios

\$189.804

Pto Comprometido DNP FRPT

\$0

Pto Comprometido Sector

\$208.936

Pto Comprometido Territorio

\$0

Pto Comprometido Otros

\$398.740

Presupuesto Comprometido Total (millones)

### Avance físico del proyecto

1/10/2024

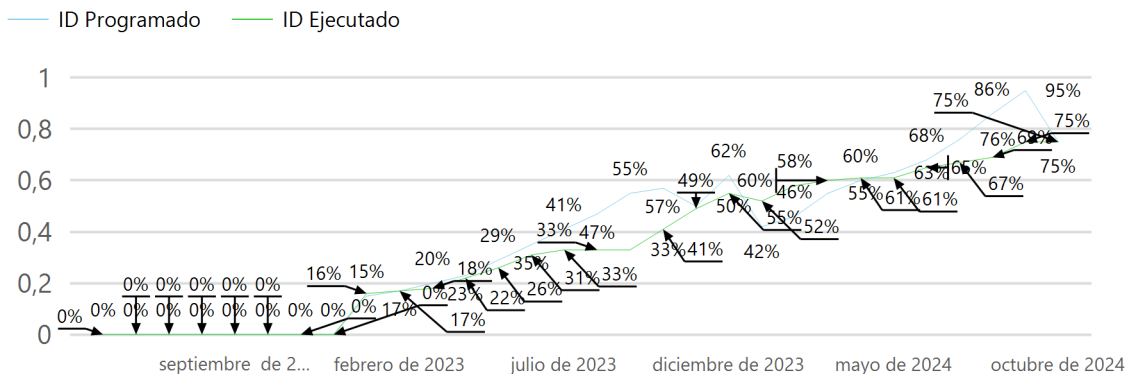
Fecha de Corte Avance

95%

% Programado

75%

% Ejecutado



Avance Financiero del proyecto

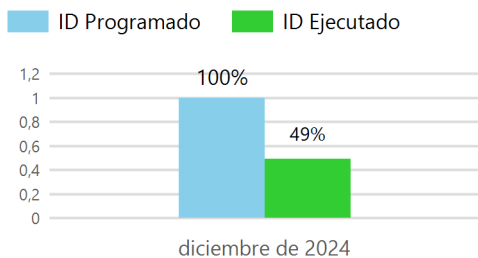
26/12/2024  
Fecha de Corte Avance

\$189.804  
Valor Programado (mill)

100%  
% Programado

\$93.669  
Valor Ejecutado (mill)

49%  
% Ejecutado



\* Los proyectos que se encuentran en estado Comprometidos, no presentan datos en el avance de la ejecución física y/o ejecución financiera, dado que están en proceso de legalización de contratos específicos o de contratación de obra e interventoría.

## Pacto Territorial Cesar - La Guajira

Fecha de Corte

26/12/2024

Construcción de la etapa I del edificio de aulas laboratorios y zona de bienestar fase II - Universidad Nacional de Colombia sede de La Paz - Cesar

Estado Proyecto

En Ejecución

### Información general del contrato específico

\$80.333

Valor Indicativo del Proyecto (millones)

En ejecución de obra

Estado Detallado

\$56.000

Aporte DNP FRPT (millones)

\$0

Aporte Nación - Sector (millones)

Aporte Territorio (millones)

\$24.333

Otros Aporte (millones)

Sector de Inversión	Educacion	Municipio Intervención	La Paz
BPIN	2021206210067	Área de influencia	Urbano - Rural
No. Contrato Específico	105-2210716	Es Inversión climática?	No
No. CONPES Anexo B	75	Tiene viabilidad?	Si
Sesión CD inclusión PEI	1	Fecha viabilidad	12/10/2021

Alcance	Producto Principal	Meta del Producto
Construcción de la etapa I del edificio de aulas laboratorios y zona de bienestar fase II - Universidad Nacional de Colombia sede de La Paz", se ejecutará un (1) bloque de aulas laboratorio para imagen y sonido, un (1) bloque de aulas laboratorio para visualización, análisis de datos y GIScience, un (1) bloque de aulas laboratorio para inteligencia artificial y percepción remota; la construcción de estos bloques incluye la generación de los siguientes espacios: 30 salas de estudio, 1 restaurante con capacidad para 240 personas, 1 cocina, 6 puntos fijos con cuartos técnicos y zonas de servicio y Áreas comunes y zonas de circulación, para beneficiar a 1.112 habitantes.	Sedes de instituciones de educación superior o terciariamejoradas (Producto principal del proyecto)	1 unidades

### Información específica de ejecución contrato específico

2/12/2021

Fecha de Suscripción

4/02/2022

Fecha de Inicio

36

Plazo en Meses

19/02/2025

Fecha Terminación

1.053.000

Número de Beneficiarios

\$56.000

Pto Comprometido DNP FRPT

\$0

Pto Comprometido Sector

\$0

Pto Comprometido Territorio

\$24.333

Pto Comprometido Otros

\$80.333

Presupuesto Comprometido Total (millones)

### Avance físico del proyecto

4/10/2024

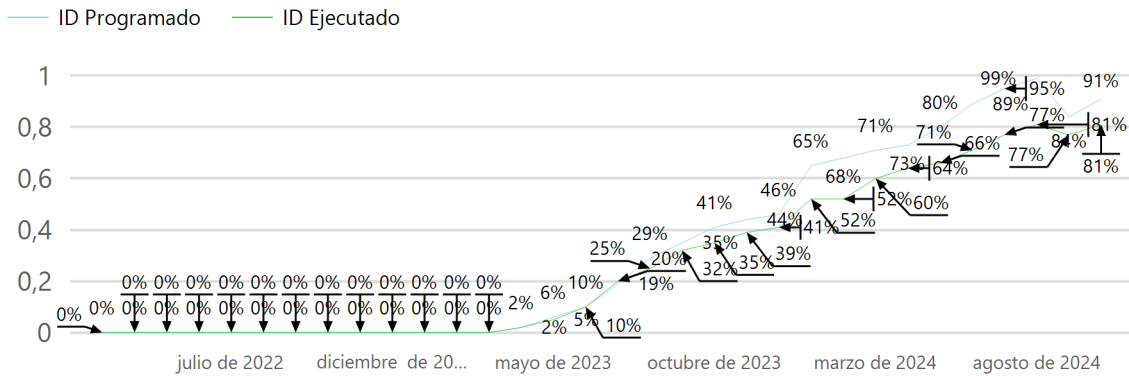
Fecha de Corte Avance

99%

% Programado

81%

% Ejecutado

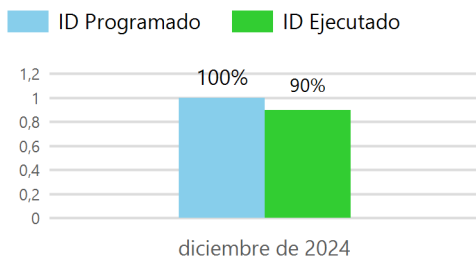


Avance Financiero del proyecto

26/12/2024  
Fecha de Corte Avance

\$56.000  
Valor Programado (mill)

100%  
% Programado



\$50.400  
Valor Ejecutado (mill)

90%  
% Ejecutado

\* Los proyectos que se encuentran en estado Comprometidos, no presentan datos en el avance de la ejecución física y/o ejecución financiera, dado que están en proceso de legalización de contratos específicos o de contratación de obra e interventoría.

## Pacto Territorial Cesar - La Guajira

Fecha de Corte

26/12/2024

Construcción de villa deportiva en el municipio de Urumita, departamento de La Guajira

Estado Proyecto

En Ejecución

### Información general del contrato específico

\$24.859

Valor Indicativo del Proyecto (millones)

En ejecución de obra

Estado Detallado

\$24.859

Aporte DNP FRPT (millones)

\$0

Aporte Nación - Sector (millones)

\$0

Aporte Territorio (millones)

\$0

Otros Aporte (millones)

Sector de Inversión	Deporte y Recreacion	Municipio Intervención	Urumita
BPIN	2021448550077	Área de influencia	Urbano
No. Contrato Específico	119-2220696	Es Inversión climática?	No
No. CONPES Anexo B	72	Tiene viabilidad?	Si
Sesión CD inclusión PEI	3	Fecha viabilidad	11/11/2021

Alcance	Producto Principal	Meta del Producto
Construir los espacios deportivos que constan de: Construcción de 1 pista del patinaje, 1 cancha de futbol, 1 pista de atletismo, 1 cancha multifuncional para básquet, voleibol, cancha futbol sala y 1 cancha futbol cinco; senderos de caminata, plazas de reunión, jardines arborizados y áreas comerciales para la autosostenibilidad. Área a intervenir aproximada de 52.483,26 m2	Parques recreativos construidos y dotados	1
		Número de parques

### Información específica de ejecución contrato específico

18/07/2022

Fecha de Suscripción

12/08/2022

Fecha de Inicio

29

Plazo en Meses

12/01/2025

Fecha Terminación

6.887

Número de Beneficiarios

\$24.859

Pto Comprometido DNP FRPT

\$0

Pto Comprometido Sector

\$0

Pto Comprometido Territorio

\$0

Pto Comprometido Otros

\$24.859

Presupuesto Comprometido Total (millones)

### Avance físico del proyecto

12/11/2024

Fecha de Corte Avance

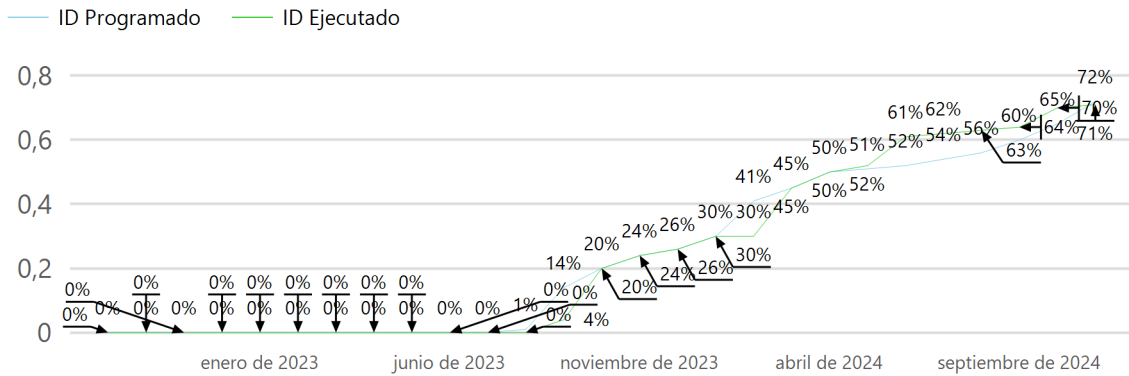
72%

% Programado

71%

% Ejecutado





### Avance Financiero del proyecto

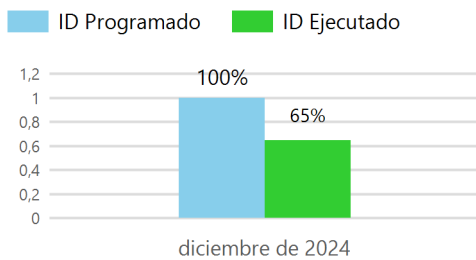
**26/12/2024**  
Fecha de Corte Avance

**\$24.859**  
Valor Programado (mill)

**100%**  
% Programado

**\$16.158**  
Valor Ejecutado (mill)

**65%**  
% Ejecutado



\* Los proyectos que se encuentran en estado Comprometidos, no presentan datos en el avance de la ejecución física y/o ejecución financiera, dado que están en proceso de legalización de contratos específicos o de contratación de obra e interventoría.

## Pacto Territorial Cesar - La Guajira

Fecha de Corte

26/12/2024

Construcción De Patinódromo En El Municipio De La Jagua De Ibirico,  
Departamento Del Cesar

Estado Proyecto

Terminado

### Información general del contrato específico

\$18.219

Valor Indicativo del Proyecto (millones)

Ejecutado

Estado Detallado

\$18.219

Aporte DNP FRPT (millones)

\$0

Aporte Nación - Sector (millones)

\$0

Aporte Territorio (millones)

\$0

Otros Aporte (millones)

Sector de Inversión	Deporte y Recreacion	Municipio Intervención	La Jagua de Ibirico
BPIN	2022204000035	Área de influencia	Urbano - Rural
No. Contrato Específico	131-2220889	Es Inversión climática?	No
No. CONPES Anexo B	63	Tiene viabilidad?	Si
Sesión CD inclusión PEI	1	Fecha viabilidad	29/06/2022

Alcance	Producto Principal	Meta del Producto
Construcción de un Patinódromo Profesional y cancha de futbol 5 con área deportiva, área de servicios y área recreativa, para beneficiar a 329.245 habitantes	Pistas construidas (Producto principal del proyecto)	1
		unidades

### Información específica de ejecución contrato específico

17/08/2022

Fecha de Suscripción

2/12/2022

Fecha de Inicio

22

Plazo en Meses

2/10/2024

Fecha Terminación

50.946

Número de Beneficiarios

\$18.219

Pto Comprometido DNP FRPT

\$0

Pto Comprometido Sector

\$0

Pto Comprometido Territorio

\$0

Pto Comprometido Otros

\$18.219

Presupuesto Comprometido Total (millones)

### Avance físico del proyecto

2/09/2024

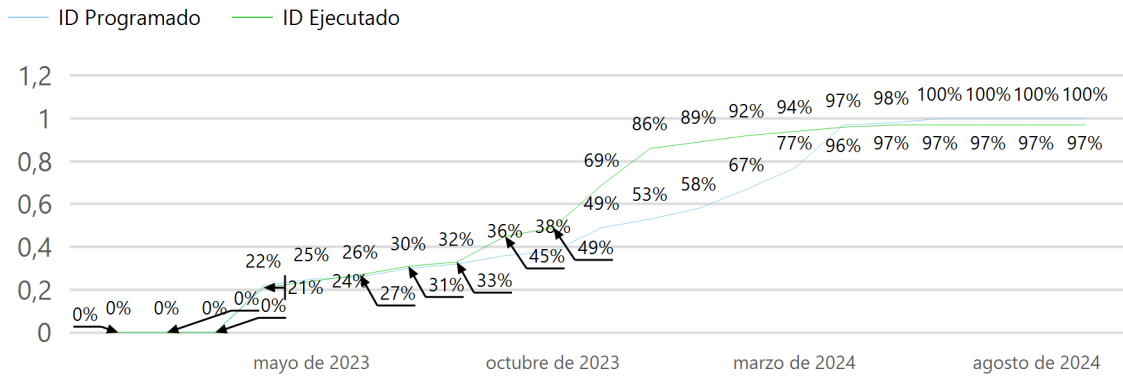
Fecha de Corte Avance

100%

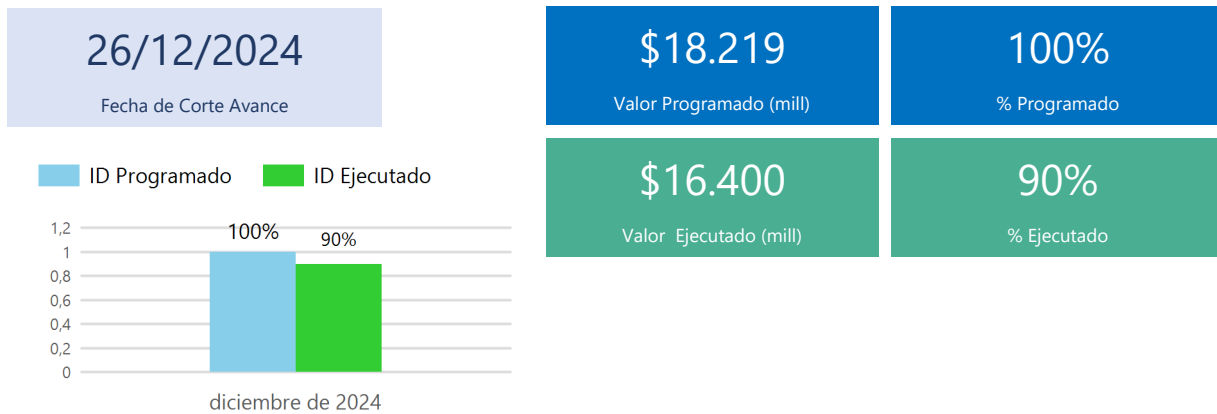
% Programado

97%

% Ejecutado



### Avance Financiero del proyecto



\* Los proyectos que se encuentran en estado Comprometidos, no presentan datos en el avance de la ejecución física y/o ejecución financiera, dado que están en proceso de legalización de contratos específicos o de contratación de obra e interventoría.

## Pacto Territorial Cesar - La Guajira

Fecha de Corte

26/12/2024

**Mejoramiento De La Red Vial Terciaria G1, en Los Municipios De Urumita, La Jagua Del Pilar, El Molino, Villanueva y San Juan Del Cesar, en el Departamento de La Guajira**

Estado Proyecto

En Ejecución

### Información general del contrato específico

\$10.210

Valor Indicativo del Proyecto (millones)

Suspendido

Estado Detallado

\$10.210

Aporte DNP FRPT (millones)

\$0

Aporte Nación - Sector (millones)

\$0

Aporte Territorio (millones)

\$0

Otros Aporte (millones)

<b>Sector de Inversión</b>	Transporte	<b>Municipio Intervención</b>	Departamento de La Guajira
<b>BPIN</b>	2022448550050	<b>Área de influencia</b>	Urbano - Rural
<b>No. Contrato Específico</b>	132-2220890	<b>Es Inversión climática?</b>	No
<b>No. CONPES Anexo B</b>	94	<b>Tiene viabilidad?</b>	Si
<b>Sesión CD inclusión PEI</b>	6	<b>Fecha viabilidad</b>	10/03/2022

Alcance	Producto Principal	Meta del Producto
<p>El proyecto consiste en la construcción de 6.67 km de tramos viales en los municipios de Urumita, La Jagua Del Pilar, El Molino, Villanueva Y San Juan Del Cesar, en el departamento de La Guajira específicamente en:</p> <p>URUMITA:                      1 K6+254.12 K6+383.39 129.270                      2 K6+603.79 K6+863.34 259.550                      3 K7+655.92 K8+832.91 1176.990                      TOTAL 1565.810</p> <p>LA JAGUA DEL PILAR:                      1 K0+000.00 K1+236.28 1236.280                      TOTAL 1236.280</p> <p>EL MOLINO:                      1 K0+000.00 K1+284.39 1284.390                      TOTAL 1284.390</p> <p>VILLANUEVA:                      1 K0+000.00 K1+560.09 1560.090                      TOTAL 1560.090</p> <p>SAN JUAN DEL CESAR:                      1 K0+000.00 K1+025.30 1025.300                      TOTAL 1025.300</p> <p>El proyecto en cuestión incluye las siguientes actividades:                      *CONTROL Y MEDICIÓN PERMANENTE (COMISIÓN DE TOPOGRÁFICA). *ESTRUCTURAS DE DRENAJE. *PAVIMENTO EN CONCRETO RÍGIDO. *PLACA HUELLA</p>	Vía terciaria mejorada	6,67 Kilómetros de vías terciaria

### Información específica de ejecución contrato específico

17/08/2022

Fecha de Suscripción

10/10/2022

Fecha de Inicio

28

Plazo en Meses

24/02/2025

Fecha Terminación

101.180

Número de Beneficiarios

\$10.210

Pto Comprometido DNP FRPT

\$0

\$0

Pto Comprometido Territorio

\$0

Pto Comprometido Otros

Pto Comprometido Sector

\$10.210

Presupuesto Comprometido Total (millones)

Avance físico del proyecto

10/12/2024

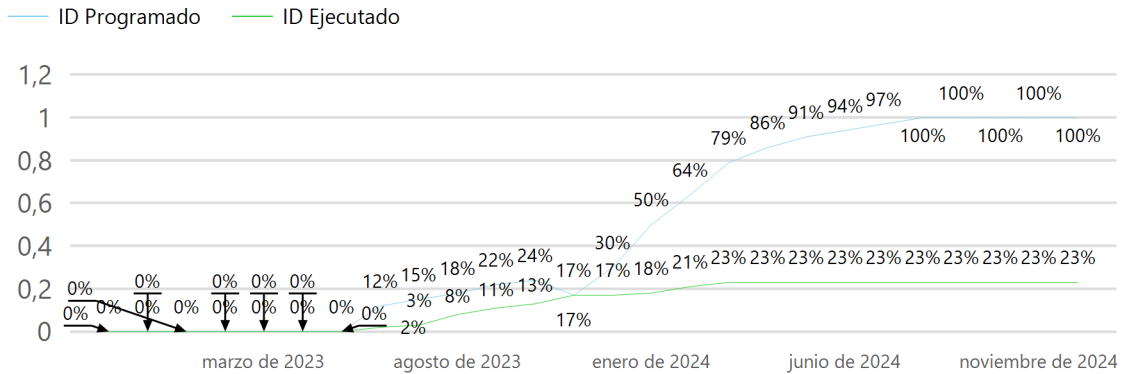
Fecha de Corte Avance

100%

% Programado

23%

% Ejecutado



Avance Financiero del proyecto

26/12/2024

Fecha de Corte Avance

\$10.210

Valor Programado (mill)

100%

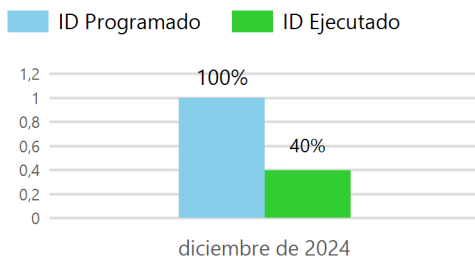
% Programado

\$4.063

Valor Ejecutado (mill)

40%

% Ejecutado



\* Los proyectos que se encuentran en estado Comprometidos, no presentan datos en el avance de la ejecución física y/o ejecución financiera, dado que están en proceso de legalización de contratos específicos o de contratación de obra e interventoría.

## Pacto Territorial Cesar - La Guajira

Fecha de Corte

26/12/2024

**Etapa II De La Construcción de pavimento en asfalto de la ruta folclórica entre el municipio de Villanueva – La Guajira y la zona agrícola del corregimiento de Badillo - municipio de Valledupar.**

Estado Proyecto

En Ejecución

### Información general del contrato específico

\$15.225

Valor Indicativo del Proyecto (millones)

Suspendido

Estado Detallado

\$15.225

Aporte DNP FRPT (millones)

\$0

Aporte Nación - Sector (millones)

\$0

Aporte Territorio (millones)

\$0

Otros Aporte (millones)

Sector de Inversión	Transporte	Municipio Intervención	Villanueva
BPIN	2022448740020	Área de influencia	Urbano - Rural
No. Contrato Específico	134-2220940	Es Inversión climática?	No
No. CONPES Anexo B	147	Tiene viabilidad?	Si
Sesión CD inclusión PEI	6	Fecha viabilidad	28/07/2022

Alcance	Producto Principal	Meta del Producto
Construcción de 5,730 kilómetros de pavimento en Asfalto en el tramo Veracruz - corregimiento de San Juan del Cesar y Badillo - corregimiento de Valledupar. Para ello se ejecutaran las siguientes actividades: 1- EXPLANACIONES Y PRELIMINARES. 2- ESTRUCTURA DE BOX CUOVERT 1,5X1,5 3- ESTRUCTURA DE BOX CUOVERT 1X1 4- CANAL SEMICIRCULAR 5- ESTRUCTURA DE BOX CUOVERT DOBLE DE 2X3 6- PAVIMENTO EN CONCRETO ASFALTICO 7- OBRAS DE PROTECCIÓN 8- SEÑALIZACIÓN	Vía terciaria mejorada	5,73 Kilómetros de vías terciaria

### Información específica de ejecución contrato específico

19/08/2022

Fecha de Suscripción

31/10/2022

Fecha de Inicio

27

Plazo en Meses

1/01/2025

Fecha Terminación

29.704

Número de Beneficiarios

\$15.221

Pto Comprometido DNP FRPT

\$0

Pto Comprometido Sector

\$0

Pto Comprometido Territorio

\$0

Pto Comprometido Otros

\$15.221

Presupuesto Comprometido Total (millones)

### Avance físico del proyecto

1/10/2024

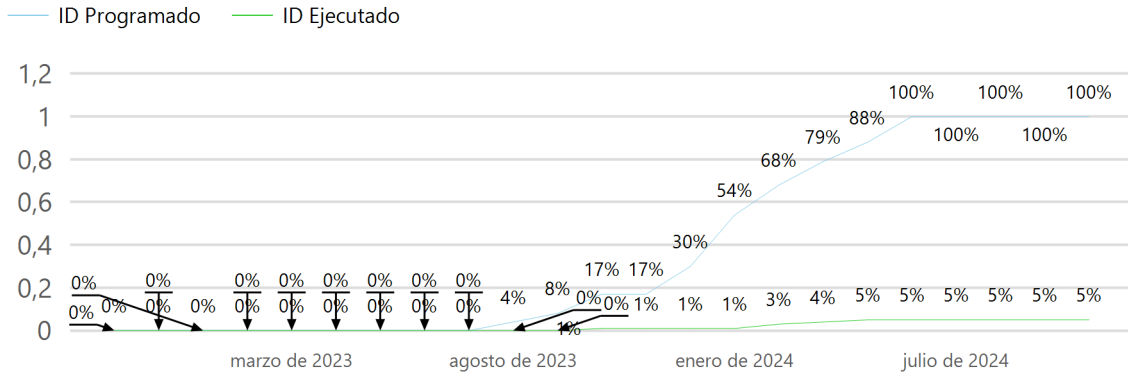
Fecha de Corte Avance

100%

% Programado

5%

% Ejecutado



### Avance Financiero del proyecto



\* Los proyectos que se encuentran en estado Comprometidos, no presentan datos en el avance de la ejecución física y/o ejecución financiera, dado que están en proceso de legalización de contratos específicos o de contratación de obra e interventoría.

## Pacto Territorial Cesar - La Guajira

Fecha de Corte

26/12/2024

**Construcción del Centro de Desarrollo Infantil CDI en el barrio Villa Taxi en el municipio de Valledupar**

Estado Proyecto

En Ejecución

### Información general del contrato específico

\$4.036

Valor Indicativo del Proyecto (millones)

En ejecución de obra

Estado Detallado

\$4.036

Aporte DNP FRPT (millones)

\$0

Aporte Nación - Sector (millones)

\$0

Aporte Territorio (millones)

\$0

Otros Aporte (millones)

Sector de Inversión	Inclusion Social y Reconciliacion	Municipio Intervención	Valledupar
BPIN	2021200010085	Área de influencia	Urbano - Rural
No. Contrato Específico	135-2220939	Es Inversión climática?	No
No. CONPES Anexo B	82	Tiene viabilidad?	Si
Sesión CD inclusión PEI	1	Fecha viabilidad	27/09/2021

<b>Alcance</b>	<b>Producto Principal</b>	<b>Meta del Producto</b>
Construcción de un centro de desarrollo infantil CDI en el barrio Villa Taxi en el municipio de Valledupar, que albergará 250 niños entre 0 y 5 años en los estratos 0, 1 y 2 de la comuna 4 y que beneficiará a 3.000 habitantes.	Centros regionales de atención a víctimas restaurados (Producto principal del proyecto)	1
		Número de centros

### Información específica de ejecución contrato específico

22/08/2022

Fecha de Suscripción

4/11/2022

Fecha de Inicio

27

Plazo en Meses

4/02/2025

Fecha Terminación

3.000

Número de Beneficiarios

\$4.036

Pto Comprometido DNP FRPT

\$0

Pto Comprometido Sector

\$0

Pto Comprometido Territorio

\$0

Pto Comprometido Otros

\$4.036

Presupuesto Comprometido Total (millones)

### Avance físico del proyecto

4/10/2024

Fecha de Corte Avance

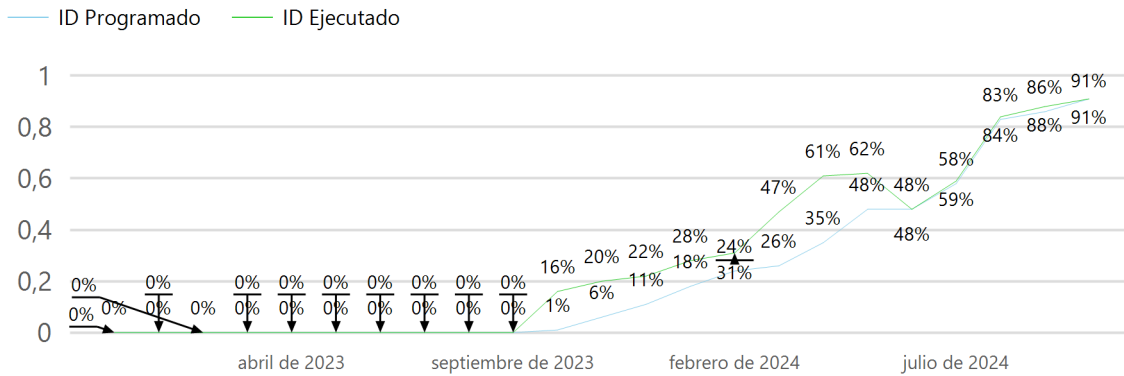
91%

% Programado

91%

% Ejecutado



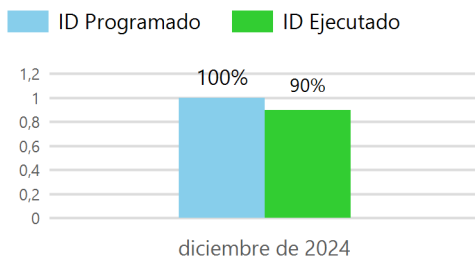


## Avance Financiero del proyecto

**26/12/2024**  
Fecha de Corte Avance

**\$4.036**  
Valor Programado (mill)

**100%**  
% Programado



**\$3.633**  
Valor Ejecutado (mill)

**90%**  
% Ejecutado

\* Los proyectos que se encuentran en estado Comprometidos, no presentan datos en el avance de la ejecución física y/o ejecución financiera, dado que están en proceso de legalización de contratos específicos o de contratación de obra e interventoría.

## Pacto Territorial Cesar - La Guajira

Fecha de Corte

26/12/2024

Construcción de las obras para mitigar el riesgo de inundación en el sector de la vía de acceso a la cabecera municipal de La Gloria – Cesar

Estado Proyecto

Terminado

### Información general del contrato específico

\$9.365

Valor Indicativo del Proyecto (millones)

Ejecutado

Estado Detallado

\$9.365

Aporte DNP FRPT (millones)

\$0

Aporte Nación - Sector (millones)

\$0

Aporte Territorio (millones)

\$0

Otros Aporte (millones)

Sector de Inversión	Ambiente y Desarrollo Sostenible	Municipio Intervención	La Gloria
BPIN	2021203830069	Área de influencia	Urbano - Rural
No. Contrato Específico	139-2221129	Es Inversión climática?	Si
No. CONPES Anexo B	39	Tiene viabilidad?	Si
Sesión CD inclusión PEI	1	Fecha viabilidad	18/02/2021

<b>Alcance</b>	<b>Producto Principal</b>	<b>Meta del Producto</b>
Fortalecer el talud y proteger contra el riesgo de inundación, contemplando la construcción de 430 metros lineales de estructura en concreto de 4000 PSI para proteger contra inundación.	Obras para la prevención y control de inundaciones	430
		Metros lineales de estructura

### Información específica de ejecución contrato específico

24/10/2022

Fecha de Suscripción

9/12/2022

Fecha de Inicio

17

Plazo en Meses

30/05/2024

Fecha Terminación

15.543

Número de Beneficiarios

\$9.365

Pto Comprometido DNP FRPT

\$0

Pto Comprometido Sector

\$0

Pto Comprometido Territorio

\$0

Pto Comprometido Otros

\$9.365

Presupuesto Comprometido Total (millones)

### Avance físico del proyecto

9/05/2024

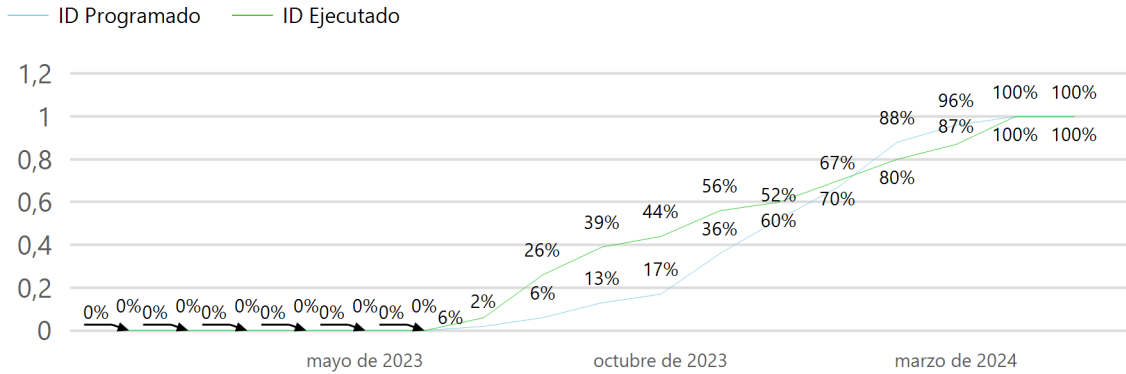
Fecha de Corte Avance

100%

% Programado

100%

% Ejecutado



### Avance Financiero del proyecto



\* Los proyectos que se encuentran en estado Comprometidos, no presentan datos en el avance de la ejecución física y/o ejecución financiera, dado que están en proceso de legalización de contratos específicos o de contratación de obra e interventoría.

## Pacto Territorial Cesar - La Guajira

Fecha de Corte

26/12/2024

**Construcción de obras como estrategia de mitigación y control de inundaciones en la cabecera municipal de La Gloria, departamento del Cesar**

Estado Proyecto

En Ejecución

### Información general del contrato específico

\$30.407

Valor Indicativo del Proyecto (millones)

En ejecución de obra

Estado Detallado

\$30.407

Aporte DNP FRPT (millones)

\$0

Aporte Nación - Sector (millones)

\$0

Aporte Territorio (millones)

\$0

Otros Aporte (millones)

<b>Sector de Inversión</b>	Ambiente y Desarrollo Sostenible	<b>Municipio Intervención</b>	La Gloria
<b>BPIN</b>	2021203830068	<b>Área de influencia</b>	Urbano - Rural
<b>No. Contrato Específico</b>	140-2221130	<b>Es Inversión climática?</b>	Si
<b>No. CONPES Anexo B</b>	40	<b>Tiene viabilidad?</b>	Si
<b>Sesión CD inclusión PEI</b>	1	<b>Fecha viabilidad</b>	19/05/2021

<b>Alcance</b>	<b>Producto Principal</b>	<b>Meta del Producto</b>
Construcción de 6.180,00 ml de dique como estructura de protección del casco urbano del municipio de la Gloria y de 200,00 m de muro en geocontenedor como protección de la orilla derecha del cauce del río Simaña. Obras de dragado a lo largo de los 6.180,00 m objeto de intervención.	Obras para la prevención y control de inundaciones	6180
		Longitud de sección hidráulica

### Información específica de ejecución contrato específico

24/10/2022

Fecha de Suscripción

6/12/2022

Fecha de Inicio

28

Plazo en Meses

6/04/2025

Fecha Terminación

6.596

Número de Beneficiarios

\$30.407

Pto Comprometido DNP FRPT

\$0

Pto Comprometido Sector

\$0

Pto Comprometido Territorio

\$0

Pto Comprometido Otros

\$30.407

Presupuesto Comprometido Total (millones)

### Avance físico del proyecto

6/12/2024

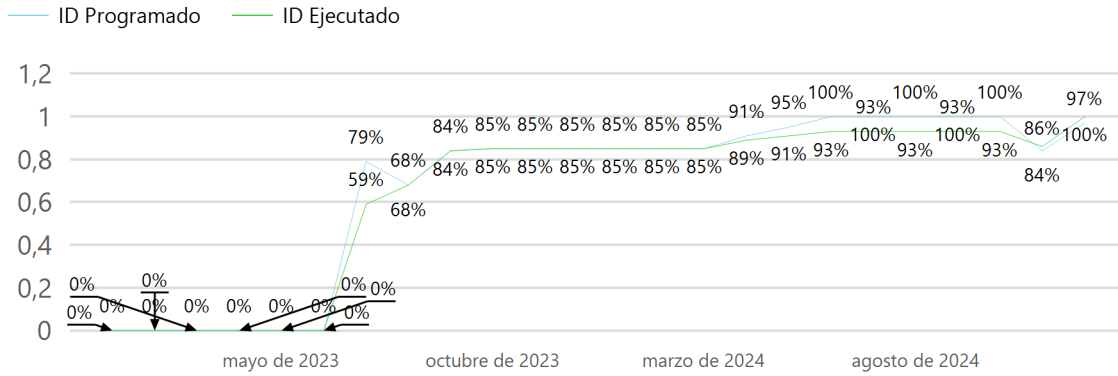
Fecha de Corte Avance

100%

% Programado

100%

% Ejecutado

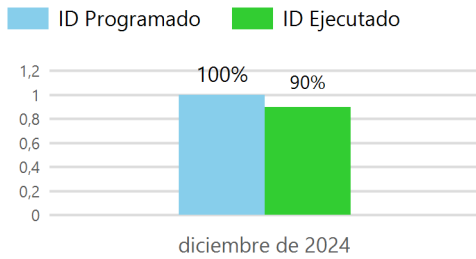


Avance Financiero del proyecto

26/12/2024  
Fecha de Corte Avance

\$30.407  
Valor Programado (mill)

100%  
% Programado



\$27.367  
Valor Ejecutado (mill)

90%  
% Ejecutado

\* Los proyectos que se encuentran en estado Comprometidos, no presentan datos en el avance de la ejecución física y/o ejecución financiera, dado que están en proceso de legalización de contratos específicos o de contratación de obra e interventoría.

## Pacto Territorial Cesar - La Guajira

Fecha de Corte

26/12/2024

Mejoramiento de vías secundarias y terciarias, Grupo 3, en el marco del Pacto Funcional Cesar - La Guajira, en el Departamento de Cesar (Grupo III)

Estado Proyecto

En Ejecución

### Información general del contrato específico

\$94.684

Valor Indicativo del Proyecto (millones)

En ejecución de obra

Estado Detallado

\$87.847

Aporte DNP FRPT (millones)

\$0

Aporte Nación - Sector (millones)

\$6.837

Aporte Territorio (millones)

\$0

Otros Aporte (millones)

Sector de Inversión	Transporte	Municipio Intervención	Departamento de Cesar
BPIN	2021002200141	Área de influencia	Rural
No. Contrato Específico	144-2221131	Es Inversión climática?	No
No. CONPES Anexo B	100	Tiene viabilidad?	Si
Sesión CD inclusión PEI	6	Fecha viabilidad	04/06/2021

Alcance	Producto Principal	Meta del Producto
Mejorar la condiciones de rodadura de sietes vías terciarias en seis municipios con un total de longitud de 64.84 km	Vía terciaria mejorada	64,84 Kilometros de vías terciaria

### Información específica de ejecución contrato específico

24/10/2022

Fecha de Suscripción

6/02/2023

Fecha de Inicio

23

Plazo en Meses

6/01/2025

Fecha Terminación

329.245

Número de Beneficiarios

\$87.847

Pto Comprometido DNP FRPT

\$0

Pto Comprometido Sector

\$6.837

Pto Comprometido Territorio

\$0

Pto Comprometido Otros

\$94.684

Presupuesto Comprometido Total (millones)

### Avance físico del proyecto

6/12/2024

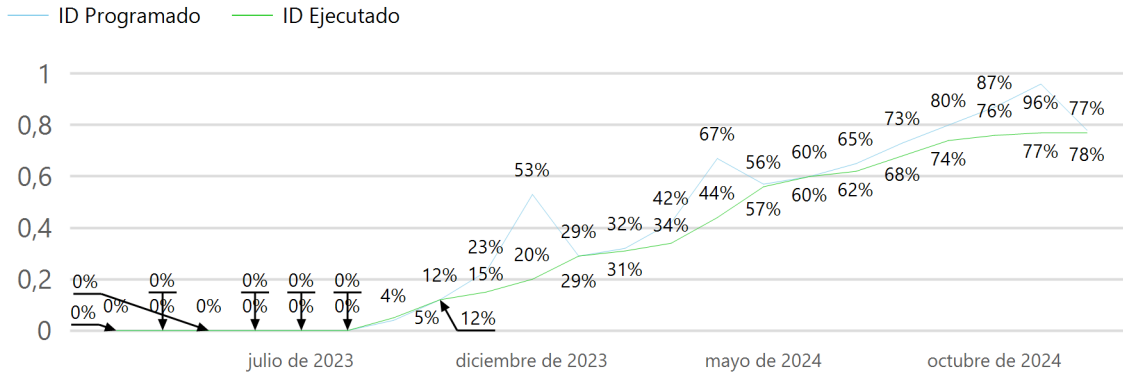
Fecha de Corte Avance

96%

% Programado

77%

% Ejecutado



### Avance Financiero del proyecto



\* Los proyectos que se encuentran en estado Comprometidos, no presentan datos en el avance de la ejecución física y/o ejecución financiera, dado que están en proceso de legalización de contratos específicos o de contratación de obra e interventoría.

## Pacto Territorial Cesar - La Guajira

Fecha de Corte

26/12/2024

Mejoramiento de la red vial terciaria G2, en los municipios de Barrancas - Fonseca, Distracción, Hatonuevo y Albania, en el departamento de La Guajira.

Estado Proyecto

Terminado

### Información general del contrato específico

\$11.226

Valor Indicativo del Proyecto (millones)

Ejecutado

Estado Detallado

\$11.226

Aporte DNP FRPT (millones)

\$0

Aporte Nación - Sector (millones)

\$0

Aporte Territorio (millones)

\$0

Otros Aporte (millones)

Sector de Inversión	Transporte	Municipio Intervención	Departamento de La Guajira
BPIN	2022442790035	Área de influencia	Urbano - Rural
No. Contrato Específico	146-2221136	Es Inversión climática?	No
No. CONPES Anexo B	95	Tiene viabilidad?	Si
Sesión CD inclusión PEI	6	Fecha viabilidad	10/03/2022

Alcance	Producto Principal	Meta del Producto
<p>El proyecto consiste en la construcción de 6,36 km de tramos viales en los municipios de Barrancas - Fonseca, Distracción, Hatonuevo Y Albania, en el departamento de La Guajira específicamente en:</p> <p>Barrancas- Fonseca: K0+000.00 - K2+590 Distracción: K0+0.00 - K1+020.00 Hatonuevo: K0+000.00 - K1+391 Albania: K0+000.00 - K1+353</p> <p>El proyecto en cuestión incluye las siguientes actividades: CONTROL Y MEDICIÓN PERMANENTE (COMISIÓN DE TOPOGRÁFICA). ESTRUCTURAS DE DRENAJE. PAVIMENTO EN CONCRETO RÍGIDO. PLACA HUELLA</p>	Vía terciaria mejorada	6,37 Kilómetros de vías terciaria

### Información específica de ejecución contrato específico

27/10/2022

Fecha de Suscripción

11/01/2023

Fecha de Inicio

24

Plazo en Meses

11/01/2025

Fecha Terminación

157.188

Número de Beneficiarios

\$11.226

Pto Comprometido DNP FRPT

\$0

Pto Comprometido Sector

\$0

Pto Comprometido Territorio

\$0

Pto Comprometido Otros

\$11.226

Presupuesto Comprometido Total (millones)

### Avance físico del proyecto

11/08/2024

Fecha de Corte Avance

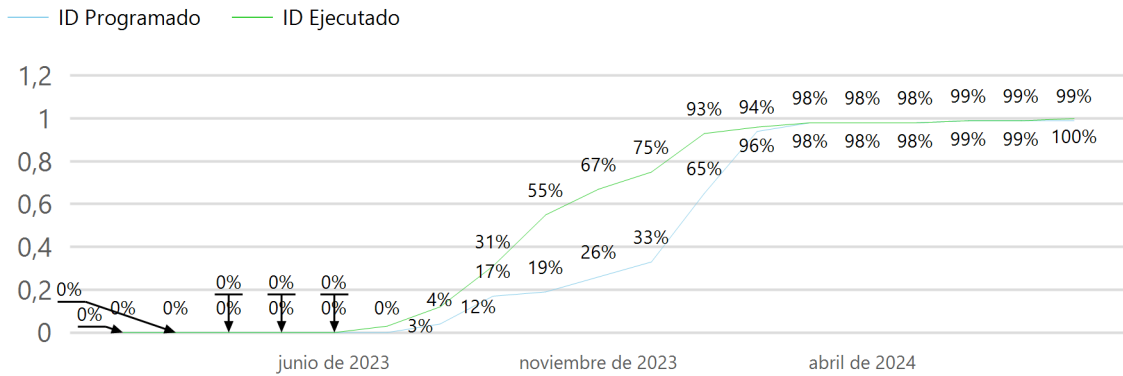
99%

% Programado

100%

% Ejecutado





Avance Financiero del proyecto



\* Los proyectos que se encuentran en estado Comprometidos, no presentan datos en el avance de la ejecución física y/o ejecución financiera, dado que están en proceso de legalización de contratos específicos o de contratación de obra e interventoría.

## Pacto Territorial Cesar - La Guajira

Fecha de Corte

26/12/2024

### Construcción Plaza de Ventas - Galería de vendedores ambulantes Valledupar

Estado Proyecto

En Ejecución

#### Información general del contrato específico

\$50.000

Valor Indicativo del Proyecto (millones)

En ejecución de obra

Estado Detallado

\$50.000

Aporte DNP FRPT (millones)

\$0

Aporte Nación - Sector (millones)

\$0

Aporte Territorio (millones)

\$0

Otros Aporte (millones)

Sector de Inversión	Inclusion Social y Reconciliacion	Municipio Intervención	Valledupar
BPIN	2022200010097	Área de influencia	Urbano - Rural
No. Contrato Específico	147-2221139	Es Inversión climática?	No
No. CONPES Anexo B	83	Tiene viabilidad?	Si
Sesión CD inclusión PEI	1	Fecha viabilidad	01/07/2022

Alcance	Producto Principal	Meta del Producto
Construcción de una galería de vendedores con 354 locales , zona de parqueaderos, bloque administrativo y plazoleta para beneficiar a 484.453 habitantes	Plaza de mercado construida. 354 LOCLAES, con más de 9200 m2 construidos	1 unidades

#### Información específica de ejecución contrato específico

27/10/2022

Fecha de Suscripción

30/12/2022

Fecha de Inicio

31

Plazo en Meses

30/07/2025

Fecha Terminación

484.453

Número de Beneficiarios

\$50.000

Pto Comprometido DNP FRPT

\$0

Pto Comprometido Sector

\$0

Pto Comprometido Territorio

\$0

Pto Comprometido Otros

\$50.000

Presupuesto Comprometido Total (millones)

#### Avance físico del proyecto

30/10/2024

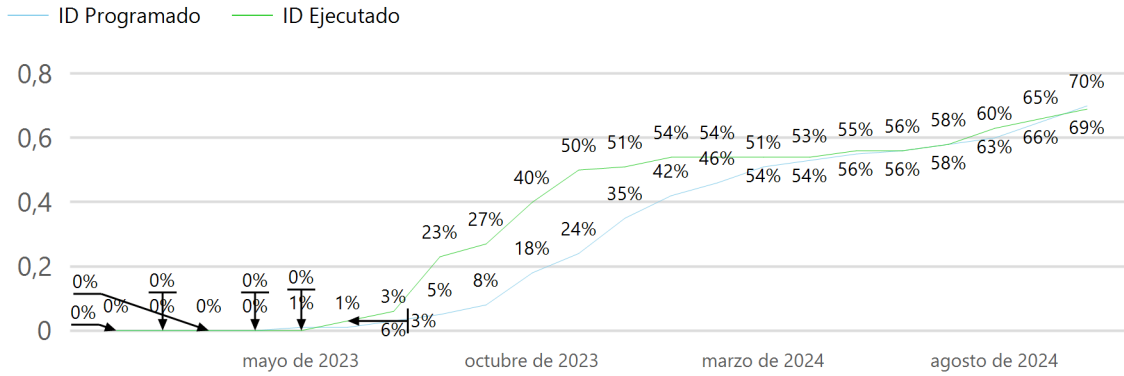
Fecha de Corte Avance

70%

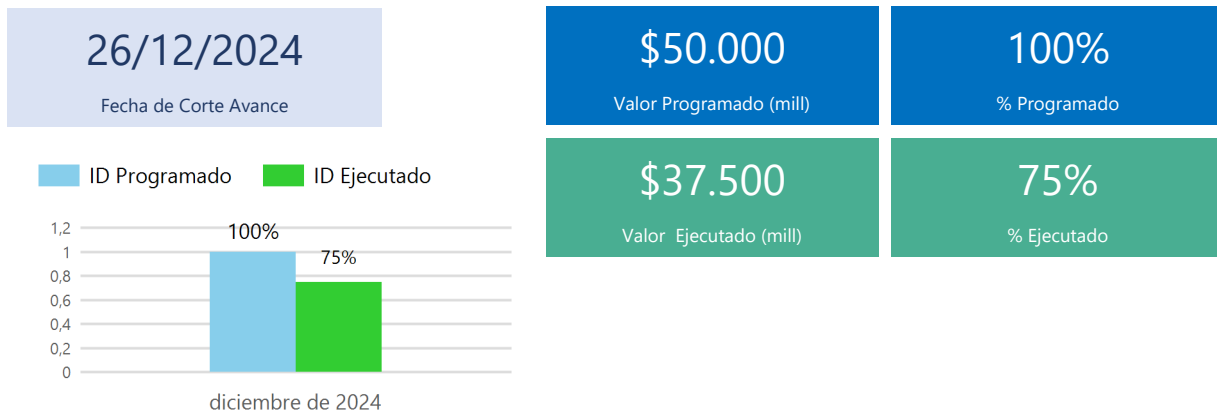
% Programado

69%

% Ejecutado



## Avance Financiero del proyecto



\* Los proyectos que se encuentran en estado Comprometidos, no presentan datos en el avance de la ejecución física y/o ejecución financiera, dado que están en proceso de legalización de contratos específicos o de contratación de obra e interventoría.

## Pacto Territorial Cesar - La Guajira

Fecha de Corte

26/12/2024

**Mejoramiento De La Red Vial Terciaria G3, En Los Municipios De Maicao, Riohacha, Dibulla Y Uribia en el Departamento de La Guajira.**

Estado Proyecto

En Ejecución

### Información general del contrato específico

\$28.562

Valor Indicativo del Proyecto (millones)

En ejecución de obra

Estado Detallado

\$28.562

Aporte DNP FRPT (millones)

\$0

Aporte Nación - Sector (millones)

\$0

Aporte Territorio (millones)

\$0

Otros Aporte (millones)

<b>Sector de Inversión</b>	Transporte	<b>Municipio Intervención</b>	Departamento de La Guajira
<b>BPIN</b>	2021002200141	<b>Área de influencia</b>	Urbano - Rural
<b>No. Contrato Específico</b>	153-2221173	<b>Es Inversión climática?</b>	No
<b>No. CONPES Anexo B</b>	96	<b>Tiene viabilidad?</b>	Si
<b>Sesión CD inclusión PEI</b>	6	<b>Fecha viabilidad</b>	24/10/2022

Alcance	Producto Principal	Meta del Producto
<p>El proyecto consiste en la construcción de 13,74 km de tramos viales en los Municipios de Maicao, Riohacha, Dibulla y Uribia, en el departamento de La Guajira, específicamente en:</p> <p>Maicao: alcance de 4.72 K.M Riohacha: - Las Palmas: alcance de 0.942 K.M. - La Gloria: alcance de 0.706 K.M. - Mongui: alcance de 2.991 K.M. Dibulla: alcance de 0.983 K.M. Uribia: Poportin: alcance de 3.4 K.M.</p> <p>El proyecto en cuestión incluye las siguientes actividades: *CONTROL Y MEDICIÓN PERMANENTE (COMISION DE TOPOGRAFIA). *ESTRUCTURAS DE DRENAJE. *PAVIMENTO EN CONCRETO RIGIDO. *PLACA HUELLA.</p>	Vía terciaria mejorada	13,74 Kilómetros de vías terciaria

### Información específica de ejecución contrato específico

6/12/2022

Fecha de Suscripción

4/05/2023

Fecha de Inicio

28

Plazo en Meses

4/09/2025

Fecha Terminación

445.236

Número de Beneficiarios

\$28.562

Pto Comprometido DNP FRPT

\$0

Pto Comprometido Sector

\$0

Pto Comprometido Territorio

\$0

Pto Comprometido Otros

\$28.562

Presupuesto Comprometido Total (millones)

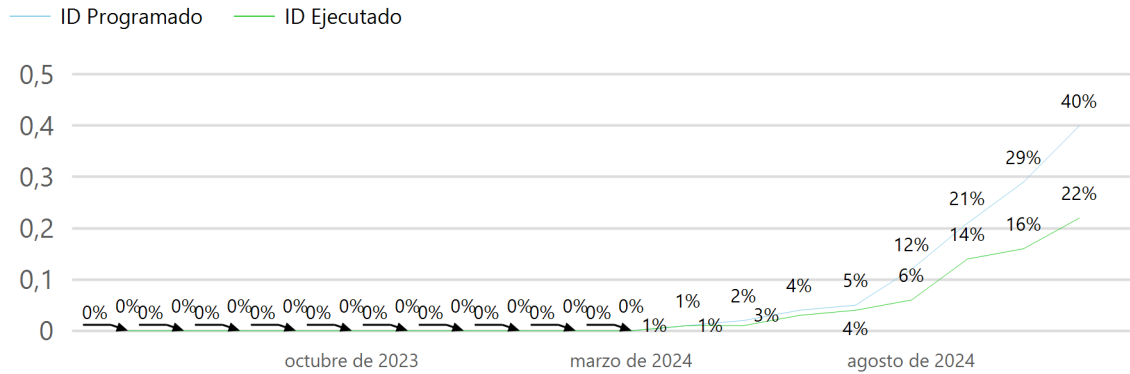
### Avance físico del proyecto

4/11/2024

40%

22%

Fecha de Corte Avance	% Programado	% Ejecutado
-----------------------	--------------	-------------



### Avance Financiero del proyecto

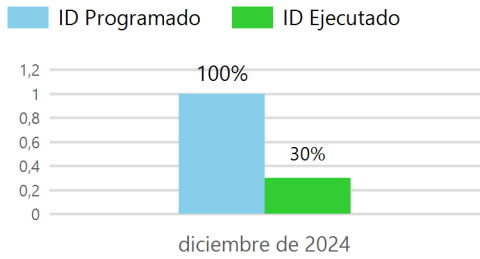
**26/12/2024**  
Fecha de Corte Avance

**\$28.562**  
Valor Programado (mill)

**100%**  
% Programado

**\$8.568**  
Valor Ejecutado (mill)

**30%**  
% Ejecutado



\* Los proyectos que se encuentran en estado Comprometidos, no presentan datos en el avance de la ejecución física y/o ejecución financiera, dado que están en proceso de legalización de contratos específicos o de contratación de obra e interventoría.

## Pacto Territorial Cesar - La Guajira

Fecha de Corte

26/12/2024

**Desarrollo de acciones de emprendimiento y fortalecimiento microempresarial como estrategia de reactivación económica para la población en situación de pobreza y vulnerabilidad en los municipios de La Paz, Pueblo Bello, San Diego, Manaure, Cesar**

Estado Proyecto

En Ejecución

### Información general del contrato específico

\$12.012

Valor Indicativo del Proyecto (millones)

En ejecución de obra

Estado Detallado

\$12.012

Aporte DNP FRPT (millones)

\$0

Aporte Nación - Sector (millones)

\$0

Aporte Territorio (millones)

\$0

Otros Aporte (millones)

<b>Sector de Inversión</b>	Inclusion Social y Reconciliacion	<b>Municipio Intervención</b>	Pueblo Bello(Cesar), La Paz(Cesar), Manaure(Cesar), San Diego(Cesar)
<b>BPIN</b>	202000020045	<b>Área de influencia</b>	Urbano - Rural
<b>No. Contrato Específico</b>	161-2221182	<b>Es Inversión climática?</b>	No
<b>No. CONPES Anexo B</b>	54	<b>Tiene viabilidad?</b>	Si
<b>Sesión CD inclusión PEI</b>	2	<b>Fecha viabilidad</b>	17/12/2020

Alcance	Producto Principal	Meta del Producto
Fortalecer la oferta institucional de estrategias de innovación empresarial en los municipios de Manaure, Pueblo Bello, Sandiego y La Paz en el Departamento de Cesar mediante resultados como: a) 2.000 personas sensibilizadas y capacitadas en talleres de competencia emprendedora, competencia empresarial y educación financiera; b) inyección de capital semilla que arrojará como resultado 120 empresas creadas, 600 empresas fortalecidas, 40 empresas asociativas creadas; c) 760 planes comerciales formulados; d) participación en 5 ferias y 1 rueda de negocio; y e) seguimiento y monitoreo a las 760 empresas apoyadas.	Servicio de apoyo a unidades productivas individuales para la generación de ingresos	760 unidades

### Información específica de ejecución contrato específico

21/12/2022

Fecha de Suscripción

13/03/2023

Fecha de Inicio

24

Plazo en Meses

13/03/2025

Fecha Terminación

2.000

Número de Beneficiarios

\$12.012

Pto Comprometido DNP FRPT

\$0

Pto Comprometido Sector

\$33

Pto Comprometido Territorio

\$0

Pto Comprometido Otros

\$12.046

Presupuesto Comprometido Total (millones)

### Avance físico del proyecto

13/09/2024

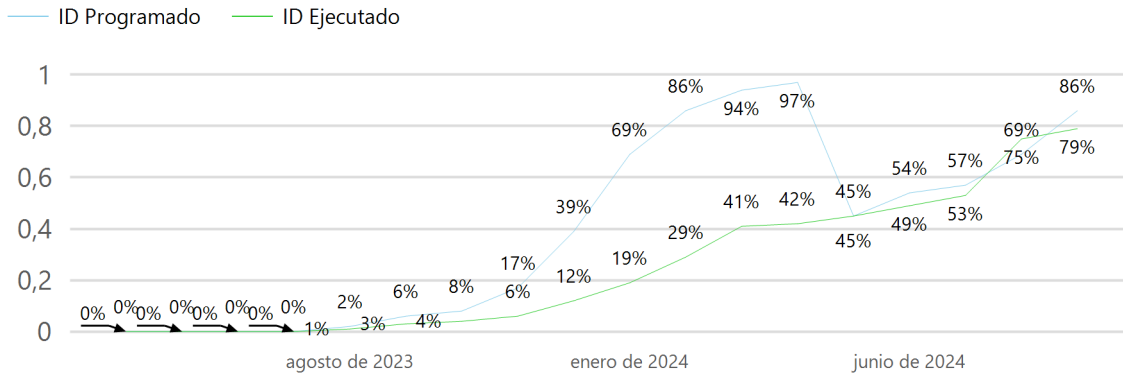
Fecha de Corte Avance

97%

% Programado

79%

% Ejecutado

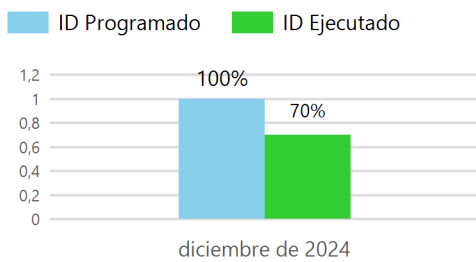


## Avance Financiero del proyecto

**26/12/2024**  
Fecha de Corte Avance

**\$12.012**  
Valor Programado (mill)

**100%**  
% Programado



**\$8.409**  
Valor Ejecutado (mill)

**70%**  
% Ejecutado

\* Los proyectos que se encuentran en estado Comprometidos, no presentan datos en el avance de la ejecución física y/o ejecución financiera, dado que están en proceso de legalización de contratos específicos o de contratación de obra e interventoría.

## Pacto Territorial Cesar - La Guajira

Fecha de Corte

26/12/2024

**Construcción de puente vehicular sobre el paso crítico k9+294 vía Villanueva – Veracruz Municipio de Villanueva, Departamento de La Guajira**

Estado Proyecto

En Ejecución

### Información general del contrato específico

\$2.000

Valor Indicativo del Proyecto (millones)

En legalización de permisos,

Estado Detallado

obra

\$2.000

Aporte DNP FRPT (millones)

\$0

Aporte Nación - Sector (millones)

\$0

Aporte Territorio (millones)

\$0

Otros Aporte (millones)

Sector de Inversión	Transporte	Municipio Intervención	Villanueva
BPIN	2022448740016	Área de influencia	Urbano - Rural
No. Contrato Específico	182-2230150	Es Inversión climática?	No
No. CONPES Anexo B	146	Tiene viabilidad?	Si
Sesión CD inclusión PEI	6	Fecha viabilidad	22/06/2022

Alcance

Producto Principal

Meta del Producto

Puente construido en vía terciaria

1

Número de puentes



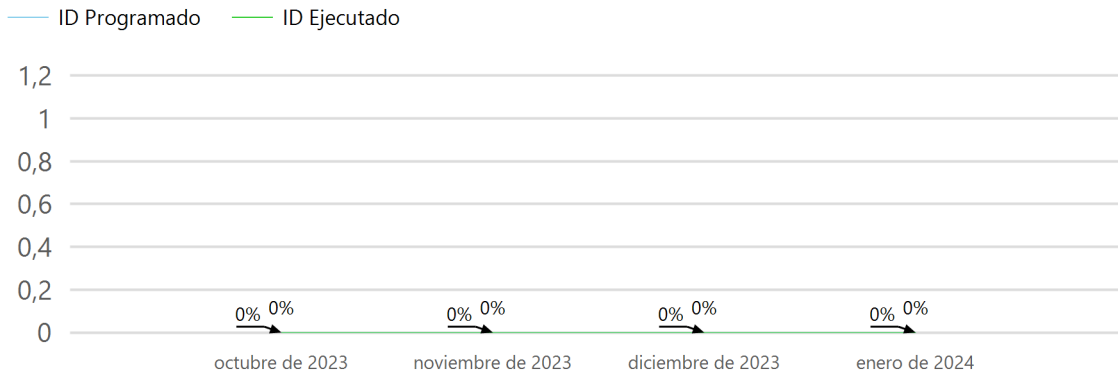
Construcción de un (1) puente vehicular L=25M sobre el paso crítico k9+294 vía Villanueva-Veracruz.  
 La alternativa propuesta contempla la realización de las siguientes actividades: -EXCAVACIONES VARIAS EN MATERIAL COMÚN BAJO AGUA  
 -RELLENO PARA ESTRUCTURA CON MATERIAL GRANULAR TIPO SBG-50 (Incluye suministro y transporte)  
 -DEMOLICION DE ESTRUCTURAS  
 -PILOTE DE CONCRETO VACIADO IN SITU, DE DIÁMETRO 1.2 m, INCLUYE EXCAVACIÓN EN ROCA, BAJO AGUA  
 -CONCRETO RESISTENCIA 21MPa (D) - MEZCLA IN SITU, PARA ZAPATAS  
 -CONCRETO RESISTENCIA 28MPa (C) - MEZCLA IN SITU, PARA TABLERO, VIGAS Y RIOSTRAS.  
 -CONCRETO RESISTENCIA 21MPa (D) - MEZCLA IN SITU, PARA ESTRIBOS, BORDILLO, ALETAS Y LOSA DE APROXIMACION.  
 -CONCRETO RESISTENCIA 14MPa (F) PARA SOLADO  
 -ACERO DE REFUERZO Fy 420 MPa, PARA ZAPATAS, ESTRIBOS, BORDILLO, LOSA DE APROXIMACION, TABLEROS Y VIGAS Y RIOSTRAS.  
 -APOYO ELASTOMÉRICO REFORZADO  
 -RELLENO CON MATERIAL FILTRANTE  
 -GEOTEXTIL TIPO TEJIDO CON RESISTENCIA A LA TENSIÓN GRAB MÍNIMA DE 1400 N  
 -BARANDA DE CONCRETO DE 28 MPA  
 -PRUEBA DE CARGA  
 -GAVIONES DE MALLA DE ALAMBRE DE ACERO ENTRELAZADO CLASE 3; RECUBRIMIENTO DE ZINC (GALVANIZADO) Y PVC  
 -LÍNEA DE DEMARCACIÓN CON RESINA TERMOPLÁSTICA CARRILES: 2 ANCHO DE CARRILES 3 M  
 NO TIENE BERNA. NO TIENE ANDENES. NO TIENE BARRERA VEHICULAR

**Información específica de ejecución contrato específico**

23/06/2023 Fecha de Suscripción	4/09/2023 Fecha de Inicio	22 Plazo en Meses	5/07/2025 Fecha Terminación	28.346 Número de Beneficiarios
\$1.914 Pto Comprometido DNP FRPT	\$0 Pto Comprometido Sector	\$0 Pto Comprometido Territorio	\$0 Pto Comprometido Otros	
<b>\$1.914</b> Presupuesto Comprometido Total (millones)				

**Avance físico del proyecto**

4/01/2024 Fecha de Corte Avance	0% % Programado	0% % Ejecutado
------------------------------------	--------------------	-------------------



### Avance Financiero del proyecto



\* Los proyectos que se encuentran en estado Comprometidos, no presentan datos en el avance de la ejecución física y/o ejecución financiera, dado que están en proceso de legalización de contratos específicos o de contratación de obra e interventoría.

## Pacto Territorial Cesar - La Guajira

Fecha de Corte

26/12/2024

**Construcción Adecuación y Mejoramiento del urbanismo sobre el malecón,  
Distrito de Riohacha, departamento de La Guajira**

Estado Proyecto

En Ejecución

### Información general del contrato específico

\$70.000

Valor Indicativo del Proyecto (millones)

En contratación derivada

Estado Detallado

\$70.000

Aporte DNP FRPT (millones)

\$0

Aporte Nación - Sector (millones)

\$0

Aporte Territorio (millones)

\$0

Otros Aporte (millones)

<b>Sector de Inversión</b>	Comercio Industria y Turismo	<b>Municipio Intervención</b>	Riohacha
<b>BPIN</b>	2022002440012	<b>Área de influencia</b>	Urbano - Rural
<b>No. Contrato Específico</b>	191-2230172	<b>Es Inversión climática?</b>	No
<b>No. CONPES Anexo B</b>	57	<b>Tiene viabilidad?</b>	Si
<b>Sesión CD inclusión PEI</b>	5	<b>Fecha viabilidad</b>	16/06/2023

Alcance	Producto Principal	Meta del Producto
La propuesta urbana de la se diseñó bajo los criterios de desarrollo sostenible (social, económico, cultural y ambiental), enfocados en la recuperación y complementación de la infraestructura existente. Se planteó una propuesta general del proyecto en diferentes zonas, delimitadas específicamente por una red articuladora que integre escenarios múltiples preservando el entorno natural y resaltando el carácter histórico y cultural en su misma forma. la construcción adecuación y mejoramiento del urbanismo en un área de 79500 m2 y una longitud de 2.5 kilómetros en una sola planta, que incluirá zonas de deportes, restaurantes, tarima, ciclo ruta, kioscos y parques infantiles, entre otros, ideal para disfrutar de los mágicos atardeceres que ofrece Riohacha.	Espacio publico construido	79500 Metros Cuadrados

### Información específica de ejecución contrato específico

28/06/2023

Fecha de Suscripción

11/03/2024

Fecha de Inicio

31

Plazo en Meses

11/10/2026

Fecha Terminación

212.314

Número de Beneficiarios

\$69.970

Pto Comprometido DNP FRPT

\$0

Pto Comprometido Sector

\$0

Pto Comprometido Territorio

\$0

Pto Comprometido Otros

\$69.970

Presupuesto Comprometido Total (millones)

### Avance físico del proyecto

Fecha de Corte Avance

% Programado

% Ejecutado

Sin datos disponibles

### Avance Financiero del proyecto



\* Los proyectos que se encuentran en estado Comprometidos, no presentan datos en el avance de la ejecución física y/o ejecución financiera, dado que están en proceso de legalización de contratos específicos o de contratación de obra e interventoría.

## Pacto Territorial Cesar - La Guajira

Fecha de Corte

26/12/2024

**Construcción de una Marina Multipropósito en Riohacha, Distrito Especial Turístico y Cultural, La Guajira**

Estado Proyecto

En Ejecución

### Información general del contrato específico

\$32.000

Valor Indicativo del Proyecto (millones)

En contratación derivada

Estado Detallado

\$32.000

Aporte DNP FRPT (millones)

\$0

Aporte Nación - Sector (millones)

\$0

Aporte Territorio (millones)

\$0

Otros Aporte (millones)

<b>Sector de Inversión</b>	Comercio Industria y Turismo	<b>Municipio Intervención</b>	Riohacha
<b>BPIN</b>	2022002440009	<b>Área de influencia</b>	Urbano - Rural
<b>No. Contrato Específico</b>	193-2230174	<b>Es Inversión climática?</b>	Si
<b>No. CONPES Anexo B</b>	56	<b>Tiene viabilidad?</b>	Si
<b>Sesión CD inclusión PEI</b>	5	<b>Fecha viabilidad</b>	16/06/2023

Alcance	Producto Principal	Meta del Producto
<p>Realizar los estudios requeridos y la preparación del terreno en la playa para desarrollar el proyecto de construcción de La Marina(Prospección arqueológica y ensayos) Realizar el dragado y construcción de 3 espolones de contención en piedra que garantice el funcionamiento de La Marina en esa zona.(Excavaciones y Dragado, espolón de contención, luminaria solar para espolones)Construcción de un muelle fijo de 714 M2 compuesto por rampas de acceso, plataformas y espacios de prestación de servicios y baños que sirvan a los turistas que accedan a la marina ya sea por tierra o por mar. (Cimentación por medio de pilotes, Fabricación de plataforma,acabado, edificación en estructura metálica, fabricación e instalación de rampas de acceso a muelle fijo y barandas en plataforma). Construir muelle flotante que sirva de atracadero a las embarcaciones que arriben a La Marina multipropósito, con un área total de 8.630 m2 con 3 líneas de atraque de embarcaciones o fingers y torretas de servicios para las embarcaciones, cornamusas de amarre e iluminación. Realizar el montaje de las instalaciones eléctricas e hidrosanitarias que permitan garantizar la electricidad, iluminación, baños y agua potable para brindar servicios óptimos a turistas y personal de funcionamiento de La Marina multipropósito. Propender por el buen desarrollo, seguimiento, control y vigilancia de las obras de construcción de la Marina multipropósito garantizando los recursos para realizar la interventoría y cubrir gastos administrativos y otros componentes necesarios para su ejecución (PMA, Bioseguridad Covid, licencia ambiental, Interventoría del proyecto y gastos administrativos y demás tramites técnicos y legales.</p>	Marina construida	1
		UND

### Información específica de ejecución contrato específico

28/06/2023

Fecha de Suscripción

11/03/2024

Fecha de Inicio

21

Plazo en Meses

11/12/2025

Fecha Terminación

212.314

Número de Beneficiarios

\$31.794

Pto Comprometido DNP FRPT

\$0

Pto Comprometido Sector

\$0

Pto Comprometido Territorio

\$0

Pto Comprometido Otros

\$31.794

Presupuesto Comprometido Total (millones)

### Avance físico del proyecto

Fecha de Corte Avance

% Programado

% Ejecutado

Sin datos disponibles

### Avance Financiero del proyecto

26/12/2024

Fecha de Corte Avance

\$31.794

Valor Programado (mill)

100%

% Programado

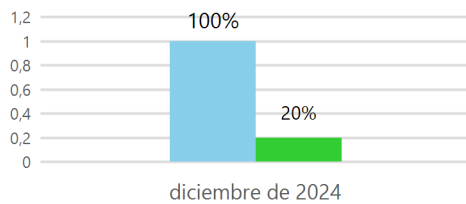
\$6.400

Valor Ejecutado (mill)

20%

% Ejecutado

ID Programado ID Ejecutado



\* Los proyectos que se encuentran en estado Comprometidos, no presentan datos en el avance de la ejecución física y/o ejecución financiera, dado que están en proceso de legalización de contratos específicos o de contratación de obra e interventoría.