



Departamento
Nacional de Planeación



Informe semestral II-2024

PACTOS TERRITORIALES

GRUPO GERENCIA NACIONAL DE PACTOS TERRITORIALES
SUBDIRECCIÓN GENERAL DE INVERSIONES, SEGUIMIENTO Y EVALUACIÓN
DEPARTAMENTO NACIONAL DE PLANEACIÓN

DICIEMBRE 2024



CONTENIDO

1.	INFORMACIÓN GENERAL	3
1.1	¿Qué son los Pactos Territoriales?	3
1.2	¿Para qué sirve un Pacto Territorial?	3
1.3	Evolución normativa	4
1.4	Pactos territoriales suscritos.....	8
2.	INFORMES POR PACTO TERRITORIAL	14

1. INFORMACIÓN GENERAL

1.1 ¿Qué son los Pactos Territoriales?

Los Pactos territoriales se definen como:

Los Pactos territoriales, según el artículo 279 de la Ley 2294 del 2023, se definen como un **instrumento de articulación para la concertación de inversiones estratégicas de alto impacto que contribuyan a consolidar el desarrollo regional definido en el Plan Nacional de Desarrollo y la construcción de la Paz Total**, promoviendo para ello la concurrencia de recursos del orden nacional y territorial, público, privado y/o de cooperación internacional, **bajo la coordinación del Departamento Nacional de Planeación.**

Este instrumento fue incluido en la **Ley Orgánica de Ordenamiento Territorial** (Ley 1454 de 2011, artículo 18) como una **estrategia de articulación entre los diferentes niveles de gobierno**. Mediante esta figura se pretende incentivar el proceso de descentralización en el país y construir un entorno favorable y simplificado para la inversión pública en el territorio.

1.2 ¿Para qué sirve un Pacto Territorial?

Los Pactos Territoriales, basados en experiencias internacionales exitosas en países como Francia e Italia, contribuyen a los procesos de articulación y financiación de iniciativas de proyectos de desarrollo territorial orientados a atender las necesidades en infraestructura y conectividad vial, cobertura de servicios de educación y salud, soluciones de agua potable y saneamiento básico, entre otras necesidades.

A través de la financiación de estos proyectos se promueve el desarrollo económico y social en los territorios en los que tienen incidencia los Pactos Territoriales, dado que se aportaría a la atención de las necesidades identificadas y a impulsar los diferentes sectores, especialmente los más estratégicos, con inversiones que contribuyen al desarrollo local. En resumen, los pactos territoriales sirven para:

- Conectar a las poblaciones y al gobierno (nacional y territorial), articulando y coordinando las capacidades de planeación, gestión y financiación, aprovechando las potencialidades regionales como motor de

crecimiento y equidad, y promoviendo, armónicamente, el desarrollo de las regiones.

- Integrar esfuerzos y visiones de desarrollo de las entidades del orden nacional y local.
- Identificar y desarrollar capacidades municipales para fomentar las ventajas comparativas y competitivas de los territorios.
- Enfocar la cofinanciación mediante inversiones en proyectos de alto impacto, logrando la convergencia regional y buscando reducir las brechas sociales inter e intra municipal y departamental.

1.3 Evolución normativa

La figura de los Pactos Territoriales, de acuerdo con el actual Plan Nacional de Desarrollo (Ley 2294 de 2023), es un *"instrumento de articulación para la concertación de inversiones estratégicas de alto impacto que contribuyan a consolidar el desarrollo regional definido en el Plan Nacional de Desarrollo y la construcción de la Paz Total"*¹. Dicha figura es una actualización de los anteriores Contratos Plan constituidos mediante las leyes 1450 de 2011 (Plan Nacional de Desarrollo 2010-2014) y 1454 de 2011 (Ley Orgánica de Ordenamiento Territorial), dado que mediante el Artículo 8 de la Ley 1450 de 2011, modificado por el artículo 198 de la Ley 1753 de 2015, se incorporó al ordenamiento jurídico los Contratos Plan como un instrumento de planeación del desarrollo territorial para la articulación de recursos y la concurrencia de esfuerzos institucionales entre diferentes niveles de gobierno.

Así las cosas, con esta figura se pretende incentivar el proceso de descentralización en el país y construir un entorno favorable y simplificado para la inversión pública en el territorio. En resumen, los Pactos Territoriales impulsan proyectos estratégicos que, por su importancia en la economía nacional, alto uso de mano de obra y generación de empleo formal, buscan generar, en el corto y mediano plazo, beneficios para el bienestar social y económico del país.

Desde su incorporación a nuestro ordenamiento jurídico, esta herramienta de política pública se ha utilizado para impulsar el desarrollo territorial dentro de un esquema de concurrencia de esfuerzos, donde participan los municipios, los departamentos, esquemas asociativos territoriales y la Nación, con una guía técnica por parte de la entidad cabeza de cada sector, cuya participación estará determinada por la finalidad de cada proyecto. En términos del Documento

¹ Ley 2294 del 19 de mayo de 2023, artículo 279.

CONPES 3822 de 2014, *"Estos instrumentos, conocidos genéricamente como acuerdos de desempeño o de resultados, implican tanto negociación como cooperación entre autoridades con diferentes márgenes de autonomía, competencia y capacidades"*.

Con el fin de satisfacer los compromisos pactados dentro de cada uno de los Contratos Plan y facilitar la ejecución de la herramienta, con posterioridad a la adopción del CONPES 3822, se expidió la Ley 1753 de 2015, cuyos artículos 198 y 199, relativos a los Contratos Plan, precisan, de una parte, el alcance jurídico de la herramienta, y de otra, crean el Fondo Regional para los Contratos Plan y los Contratos Específicos como mecanismos para potenciar la gestión y la ejecución de la herramienta de Contratos Plan.

El artículo 198 de la Ley 1753 de 2015 modificó el artículo 8 de la Ley 1450 de 2011 y definió los Contratos Plan como

"(...) un acuerdo marco de voluntades de carácter estratégico entre la Nación y las entidades territoriales plasmado en un documento que contiene los arreglos programáticos y de desempeño definidos entre éstas para la ejecución asociada de proyectos de desarrollo territorial que contemplen la concurrencia de esfuerzos de inversión nacional y territorial".

De igual forma, este artículo señaló que:

"En desarrollo de este acuerdo marco se suscribirán contratos específicos en los cuales se señalará el objeto, las metas, los plazos, el responsable de la ejecución y se comprometerán los recursos de fuente nacional y territorial que se destinen para su ejecución, así como las vigencias futuras que se requieran. Adicionalmente, se acordarán los mecanismos de seguimiento y control de los recursos y todos los demás aspectos necesarios para garantizar la rápida y eficiente ejecución de los proyectos, atendiendo las prioridades y particularidades de cada sector y cada región".

Aunque los Contratos Plan permiten articular esfuerzos institucionales entre la Nación y el territorio, para impulsar determinados ejes de inversión, cada una de las partes que concurren en su suscripción y ejecución, conservan y ejercen sus competencias de acuerdo con el marco legal que les resulta aplicable. Es así como, tratándose de la ejecución de proyectos, la contratación, vigilancia, supervisión y control de los recursos asociados a los proyectos priorizados en los Contratos Plan, corresponde a las entidades ejecutoras, bien sean estas del orden nacional (Ministerios, entidades descentralizadas, entre otras) o del orden territorial (Departamentos, municipios y corporaciones autónomas, empresas

industriales y comerciales del Estado, sociedades de economía mixta, empresas prestadoras de servicios públicos, entre otras). Es claro que la Entidad Ejecutora conserva su competencia en la contratación, seguimiento, vigilancia y supervisión de los contratos celebrados, bien sea contratos de obra, consultoría y su interventoría, tal como lo establece el marco normativo.

Por su parte, el artículo 199 del PND 2014-2018 creó el Fondo Regional de los Contratos Plan, como una cuenta de naturaleza especial, sin personería jurídica, adscrita al Departamento Nacional de Planeación que podría ser administrada por una entidad financiera del orden nacional, con participación estatal, constituyéndose en un mecanismo de gestión que permite facilitar el cumplimiento de los acuerdos, metas y resultados acordados en los Contratos Plan / Pactos Territoriales, y de lograr la articulación y convergencia de recursos disponibles.

Con la creación del Fondo Regional para los Contratos Plan se estableció un mecanismo de gestión de esta herramienta para ser utilizado por los aportantes en estos contratos, bien se trate de las partes o de terceros para la administración y ejecución de los recursos priorizados en éstos, con el ánimo de velar por el cumplimiento de los compromisos adquiridos.

Aunado a lo anterior, fue expedido el Decreto 740 de 2016, *"Por el cual se adiciona el Título 13 a la Parte 2 del Libro 2 del Decreto 1082 de 2015, Decreto Único Reglamentario del Sector Administrativo de Planeación Nacional, con el fin de reglamentar parcialmente la Ley 1454 de 2011 y los artículos 198 y 199 de la Ley 1753 de 2015 sobre los Contratos Plan y el Fondo Regional para los Contratos Plan"*, el cual especifica las condiciones generales de operación y administración del Fondo, establece las funciones que deberá ejercer el administrador en virtud del mismo y estipula la forma en la cual deberán ser administrados los recursos que ingresen a este.

Así mismo y siguiendo las orientaciones establecidas en las bases del Plan Nacional de Desarrollo *"Pacto Por Colombia, Pacto por la Equidad"*, para el cuatrienio 2018-2022 se contempló un rediseño a la estrategia de la herramienta de los Contratos Plan proponiendo su migración hacia los Pactos Territoriales, de acuerdo con lo establecido en el artículo 250 de la Ley 1955 de 2019 por la cual se expidió el Plan Nacional de Desarrollo 2018-2022.

De acuerdo con lo anterior, cada Ley del Plan que se ha venido expidiendo ha hecho modificaciones a la figura original (por ejemplo, en cuanto a su enfoque, con la incorporación de los Contratos Plan para la Paz), de manera que hoy podría

hablarse de tres estadios o generaciones de esta figura, a saber: (i) los Contratos Plan (2011); (ii) los Contratos Plan para la Paz (2016); y, (iii) los Pactos Territoriales (2019).

El fondo vigente y en ejecución para los pactos territoriales es el Fondo Regional para los Pactos Territoriales, anteriormente denominado Fondo Regional para los Contratos Plan, teniendo en cuenta, en todo caso, que con lo establecido en el artículo 250² de la Ley 1955 de 2019 se pasa de los Contratos Plan al modelo de Pactos Territoriales. Ahora bien, dicho artículo fue modificado por el artículo 279 de la Ley 2294 de 2023 (Por el cual se expide el Plan Nacional de Desarrollo 2022- 2026 "*Colombia potencia mundial de la vida*"), actual Plan Nacional de Desarrollo.

Es importante precisar que en razón a la expedición del Decreto 1042 de 2022, de fecha 21 de junio de 2022, "*Por el cual se realiza la depuración del Decreto 1082 de 2015, Único Reglamentario del Sector Administrativo de Planeación Nacional*", el cual señala con relación a lo establecido en el artículo 250 de la Ley 1955 de 2019 que las referencias a los "Contratos Plan" y al "Fondo Regional para los Contratos Plan" se entenderán efectuadas a los "Pactos Territoriales" y al "Fondo Regional para los Pactos Territoriales", respectivamente.

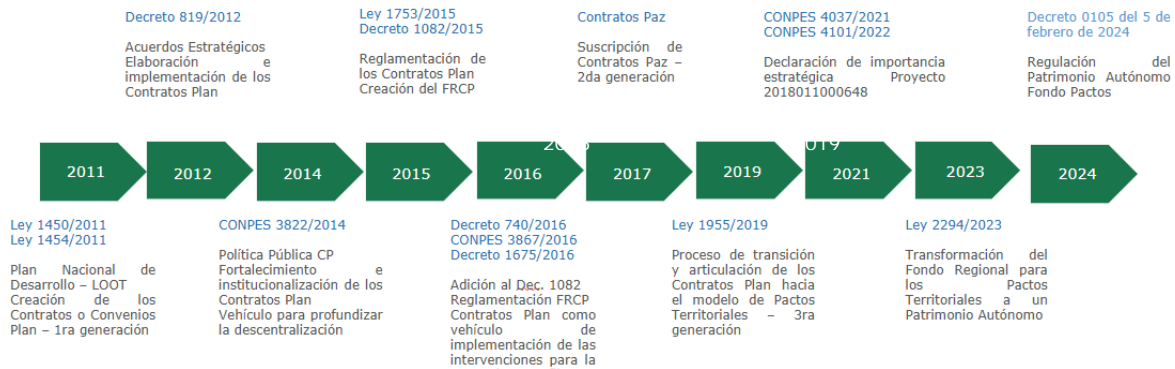
A su vez, el artículo 279 de la Ley 2294 de 2023 modifica el artículo 250 de la Ley 1955 de 2019, para señalar que los departamentos, los municipios, los Esquemas Asociativos Territoriales y la Nación podrán suscribir **Pactos Territoriales, definidos como un instrumento de articulación para la concertación de inversiones estratégicas de alto impacto que contribuyan a consolidar el desarrollo regional** definido en el Plan Nacional de Desarrollo y la construcción de la Paz Total. Se promueve para ello la adopción de metodologías con enfoque de género, a través del trabajo articulado con la Consejería Presidencial para la Equidad de la Mujer, y la concurrencia de recursos del orden nacional y territorial, público, privado y/o de cooperación internacional, bajo la coordinación del Departamento Nacional de Planeación.

² [\[2\]](#) Ley 1955 de 2019, artículo 250: "*El Departamento Nacional de Planeación coordinará el proceso de **transición y articulación de los Contratos Plan hacia el modelo de Pactos Territoriales** y definirá los aspectos operativos correspondientes. En adelante la Nación, las entidades territoriales y los esquemas asociativos de entidades territoriales previstos en la Ley 1454 de 2011, solo podrán suscribir pactos territoriales. Se mantendrán como mecanismos para la ejecución de esta nueva herramienta los Contratos Específicos y el Fondo Regional para los Contratos Plan, en adelante Fondo Regional para los Pactos Territoriales, cuya operación se orientará a facilitar la ejecución de los Pactos Territoriales y de los Contratos Plan vigentes. Los Contratos Plan suscritos en virtud de lo dispuesto en el artículo 18 de la Ley 1454 de 2011, se mantendrán vigentes por el término de duración pactado entre las partes, que en todo caso, no podrá superar el 31 de diciembre de 2023.*" (Negrilla fuera de texto).



Departamento
Nacional de Planeación

Ilustración 1 Evolución Normativa Pactos Territoriales



Fuente: Gerencia Nacional de Pactos Territoriales, DNP.

1.4 Pactos territoriales suscritos

La concertación y suscripción de Pactos territoriales para la ejecución de proyectos estratégicos ha sido una prioridad para el Gobierno nacional, a través del DNP, dando como resultado la suscripción de 11 Pactos Territoriales, que se describen a continuación:

Tabla 1. Pactos Territoriales suscritos

Nombre del pacto	Fecha suscripción y duración	Participantes	Objetivos y líneas temáticas
Bicentenario	26 de junio de 2019 Duración 10 años, hasta 26 de junio de 2029	<ul style="list-style-type: none"> Vicepresidencia de la República. DNP. Ministerio de Transporte. Ministerio de Comercio Industria y Turismo. Departamentos de Arauca, Boyacá, Casanare, Cundinamarca y Santander. 	Articular entre la Nación y los departamentos afines a la conmemoración del Bicentenario, las políticas, planes y programas orientados a la gestión técnica y financiera de los proyectos conforme a las necesidades de los territorios con el fin de promover la competitividad, el fortalecimiento institucional y desarrollo social y económico de la Región.

Nombre del pacto	Fecha suscripción y duración	Participantes	Objetivos y líneas temáticas
Golfo de Morrosquillo	7 de febrero de 2020, Duración 5 años, hasta 7 de febrero de 2025	<ul style="list-style-type: none"> • DNP. • Gobernaciones de Sucre y Córdoba. • Municipios de Coveñas, Tolú, Tolviejo, San Onofre, Palmito, Loricá, Moñitos, San Bernardo del Viento, San Antero y Tuchín. 	<p>Líneas temáticas:</p> <p>(i) Fortalecimiento de la conectividad vial entre los departamentos de la campaña libertadora.</p> <p>(ii) Fortalecimiento de la competitividad turística de la campaña libertadora.</p>
Santander	31 de octubre de 2020 Duración 5 años, hasta 31 de octubre de 2025	<ul style="list-style-type: none"> • DNP. • Gobernación de Santander. • Provincias de Guantán, Comunera, Vélez, Yariguíes, García Rovira, Soto Norte y Metropolitana. 	<p>Líneas temáticas:</p> <p>(i) Fortalecimiento y ordenamiento institucional.</p> <p>(ii) Infraestructura para la disminución de las necesidades básicas insatisfechas.</p> <p>(iii) Infraestructura para el desarrollo del turismo sostenible.</p> <p>Articular políticas, planes y programas orientados a la gestión técnica y financiera de proyectos, con el propósito de consolidar al departamento de Santander, a través de sus subregiones, como un eje de competitividad mediante la provisión eficiente de servicios de infraestructura para su desarrollo económico y social.</p>

Nombre del pacto	Fecha suscripción y duración	Participantes	Objetivos y líneas temáticas
Cesar – La Guajira	14 de enero de 2021 Duración 5 años, hasta 14 de enero de 2026	<ul style="list-style-type: none"> • DNP. • Gobernación de Cesar. • Gobernación de la Guajira. • Alcaldía de Valledupar. • Municipios delegados de las subregiones de Norte, Noroccidental, Centro y Sur del departamento del Cesar y los municipios delegados de las subregiones Alta, Media y Sur del departamento de La Guajira 	<p>Líneas temáticas:</p> <ul style="list-style-type: none"> (i) Conectividad subregional. (ii) Infraestructura para el desarrollo económico y social. <p>Articular entre la Nación y los departamentos de Cesar y La Guajira las políticas, planes y programas orientados a promover el potencial del territorio, que contribuyan a la superación de la pobreza, el fortalecimiento institucional de las autoridades territoriales y el desarrollo socioeconómico de las comunidades.</p> <p>Líneas temáticas:</p> <ul style="list-style-type: none"> (i) Fortalecimiento institucional. (ii) Infraestructura y progreso. (iii) Desarrollo económico, ambiental, social y cultural. (iv) Seguridad y convivencia.
Cundinamarca	19 de febrero de 2021 Duración 3 años, hasta 19 de febrero de 2024	<ul style="list-style-type: none"> • DNP. • Gobernación de Cundinamarca. • Municipios de Agua de Dios, Apulo, Bituima, Bojacá, Chipaque, El Colegio, El Rosal, Facatativá, Funza, Fúquene, Gachetá, Guayabal de Siquima, Guayabetal, Gutiérrez, La Mesa, Machetá, Madrid, Manta, Medina, Nilo, Pulí, Ricaurte, San Antonio del 	<p>Articular políticas, planes y programas orientados a la gestión técnica y financiera de proyectos que contribuyan a la generación de equipamientos para la integración social y acciones integrales para la protección ambiental del territorio.</p> <p>Líneas temáticas:</p> <ul style="list-style-type: none"> (i) Infraestructura para la integración social. (ii) Gestión ambiental y saneamiento básico.

Nombre del pacto	Fecha suscripción y duración	Participantes	Objetivos y líneas temáticas
		Tequendama, San Juan de Río seco, Sasaima, Tocancipá, Ubalá, Ubaté, Viotá y Zipaquirá.	
Casanare	27 de febrero de 2021 Duración 5 años, hasta 27 de febrero de 2026	<ul style="list-style-type: none"> • DNP. • Gobernación de Casanare. • Municipio de Yopal como capital del departamento, el municipio de Paz de Ariporo en representación de la zona Norte, el municipio de Orocué en representación de la zona Centro y el municipio de Tauramena en representación de la zona Sur. 	<p>Articular políticas, planes y programas orientados a la gestión técnica y financiera de proyectos, con el propósito de consolidar al departamento de Casanare como un eje dinamizador de crecimiento y productividad a través de la identificación y ejecución de inversiones estratégicas que contribuyan a la conectividad, la equidad y al desarrollo económico y social.</p> <p>Líneas temáticas:</p> <p>(i) Desarrollo económico y social.</p> <p>(ii) Vías para la equidad.</p> <p>(iii) Infraestructura social.</p>
Atlántico	17 de marzo de 2021 Duración 3 años, hasta 17 de marzo de 2024	<ul style="list-style-type: none"> • DNP. • Gobernación del Atlántico. • Distrito Especial, Industrial y Portuario de Barranquilla. • Municipios de Juan de Acosta, Luruaco, Puerto Colombia, Piojó, Tubará y Usiacurí. 	<p>Articular políticas, planes y programas orientados a la gestión técnica y financiera de proyectos que contribuyan a la generación de equipamientos para la integración social y acciones integrales para la protección ambiental del territorio.</p> <p>Líneas temáticas:</p> <p>(i) Desarrollo productivo y turístico sostenible.</p> <p>(ii) Conectividad e integración subregional.</p>
Bolívar	5 de abril de 2021	<ul style="list-style-type: none"> • DNP. • Gobernación de Bolívar. 	<p>Articular políticas, planes y programas orientados a la gestión técnica y financiera</p>

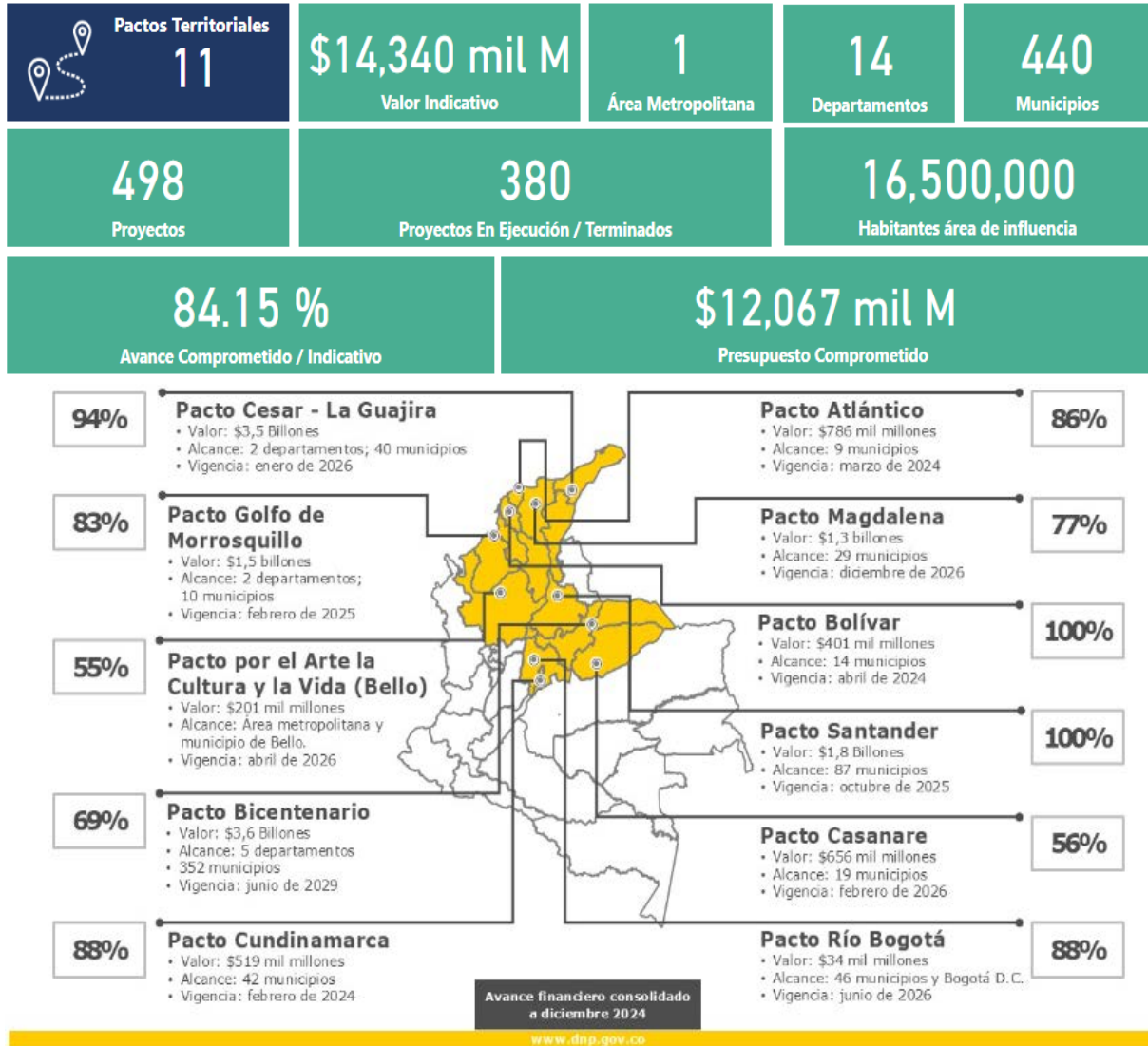
Nombre del pacto	Fecha suscripción y duración	Participantes	Objetivos y líneas temáticas
	Duración 3 años, hasta 5 de abril de 2024	<ul style="list-style-type: none"> • Distrito de Santa Cruz de Mompós. • Municipios de Arjona, Arenal del Sur, Córdoba, Magangué, María La Baja, Morales, San Estanislao de Kotska, Simití, San Juan de Nepomuceno, Turbana y Villanueva. 	<p>de proyectos que contribuyan a la generación de infraestructura que impulse el desarrollo y la integración social del departamento de Bolívar.</p> <p>Líneas temáticas:</p> <p>(i) Infraestructura para el desarrollo social.</p> <p>(ii) Infraestructura para la integración social.</p>
Arte, la cultura y la vida - Bello	26 de abril de 2021 Duración 5 años, hasta 26 de abril de 2026	<ul style="list-style-type: none"> • DNP. • Área metropolitana del Valle de Aburrá. • Municipio de Bello. 	<p>Articular políticas, planes y programas orientados a la gestión técnica y financiera de intervenciones urbano-integrales, que contribuyan a consolidar el arte, la cultura y la vida, como eje de desarrollo en el municipio de Bello y aporten al desarrollo urbano de la Centralidad Norte del Valle de Aburrá como nodo de integración regional en el departamento de Antioquia.</p> <p>Líneas temáticas:</p> <p>(i) Manejo y protección del patrimonio cultural.</p> <p>(ii) Revitalización urbana para el arte y la cultura.</p>
Río Bogotá	30 de junio de 2021 Duración 5 años, hasta 30 de junio de 2026	<ul style="list-style-type: none"> • DNP. • Ministerio de Ambiente y Desarrollo Sostenible. • Gobernación de Cundinamarca. • Municipios de Zipaquirá, Viotá y Chipaque. 	<p>Articular políticas, planes y programas orientados a la gestión técnica y financiera de proyectos priorizados del Plan de Ordenación y Manejo de la Cuenca Hidrográfica del Río Bogotá (POMCA) y del Plan Nacional de Desarrollo, que contribuyan al mejoramiento de la calidad de los servicios ecosistémicos</p>

Nombre del pacto	Fecha suscripción y duración	Participantes	Objetivos y líneas temáticas
Magdalena	22 de diciembre de 2021 Duración 5 años, hasta 22 de diciembre de 2026	<ul style="list-style-type: none"> • DNP. • Todos los municipios del departamento del Magdalena, con excepción del Distrito de Santa Marta. 	<p>de la cuenca hidrográfica del río Bogotá.</p> <p>Línea temática:</p> <p>(i) Ordenamiento y gobernanza ambiental.</p> <p>Articular políticas, planes y programas orientados a la gestión técnica y financiera de proyectos, con el propósito de impulsar el desarrollo económico y social del departamento del Magdalena, a partir del aprovechamiento de sus dinámicas económicas, sociales y ambientales.</p> <p>Líneas temáticas:</p> <p>(i) Productividad y desarrollo económico.</p> <p>(ii) Infraestructura para la integración y el desarrollo social.</p> <p>(iii) Saneamiento ambiental y adaptación al cambio climático.</p> <p>(iv) Fortalecimiento institucional.</p>

Fuente: Gerencia de Pactos Territoriales, DNP.

2. INFORMES POR PACTO TERRITORIAL

Los 11 pactos territoriales suscritos presentan el siguiente balance:



A continuación, se presentan los informes por cada Pacto Territorial suscrito.

Pacto Territorial Casanare

27/02/2021 Fecha suscripción	5 Plazo en años	27/02/2026 Fecha de Terminación	14 Meses para vencimiento	77% % Tiempo Transcurrido
19 Total Proyectos	3 Proyectos FRPT	16 Proyectos Otras Fuentes	\$577.324 Valor Indicativo (Millones)	
\$382.087 Aporte indicativo nación (Millones)		\$195.237 Aporte indicativo territorio (Millones)		\$0 Aporte indicativo otros (Millones)

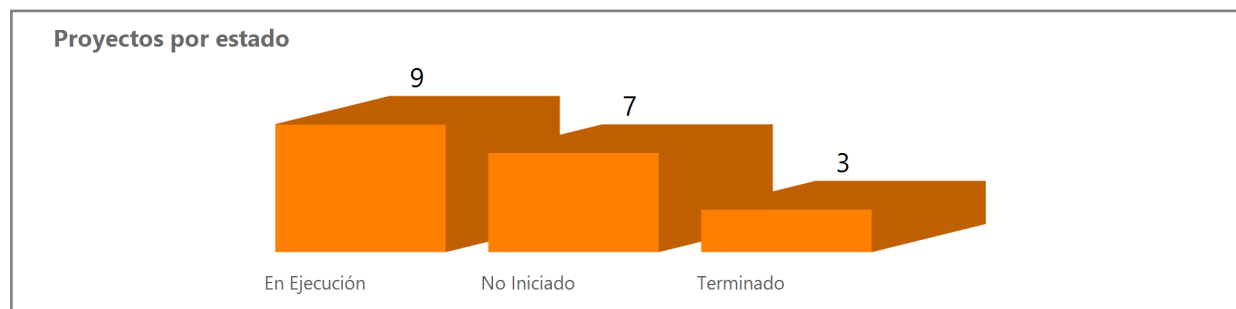
Presupuesto Indicativo por Sectores de Inversión (Millones)

Sector de inversión	Valor Indicativo	Aporte Indicativo Nación	Aporte indicativo Territorio	Aporte indicativo Otros
Ambiente y Desarrollo Sostenible	\$80.118	\$75.532	\$4.586	\$0
Comercio Industria y Turismo	\$65.755	\$0	\$65.755	\$0
Deporte y Recreacion	\$24.569	\$19.069	\$5.500	\$0
Transporte	\$404.046	\$285.804	\$118.242	\$0
Vivienda Ciudad y Territorio - Agua	\$2.837	\$1.683	\$1.155	\$0
Total	\$577.324	\$382.087	\$195.237	\$0

Presupuesto Comprometido por Sectores de Inversión (Millones)

Sector de inversión	Comprometido Total	Consolidado Nación	Comprometido Territorio	Comp. Aporte Otros
Ambiente y Desarrollo Sostenible	\$79.124	\$74.381	\$4.742	\$0
Comercio Industria y Turismo	\$11.355	\$0	\$11.355	\$0
Deporte y Recreacion	\$0	\$0	\$0	\$0
Transporte	\$232.345	\$178.046	\$54.299	\$0
Vivienda Ciudad y Territorio - Agua	\$2.837	\$1.683	\$1.155	\$0
Total	\$325.661	\$254.110	\$71.551	\$0

Número de Proyectos por Estado



Iniciativas del Plan Estratégico de Inversiones (PEI) (Millones)

Estado Proyecto	Nombre Proyecto	Inversión Total	Aporte Indicativo Nación	Aportes indicativo Territorio	Aporte indicativo Otros
En Ejecución	Mejoramiento a nivel de pavimento en mezcla asfáltica de la vía secundaria Marginal (La Nevera) - Orocué (sector San Rafael de Guanapalo - Orocué) municipio de Orocué departamento de Casanare.	\$149.068	\$100.653	\$48.415	\$0
En Ejecución	Mejoramiento y adecuación de la vía que comunica el casco urbano del municipio de Trinidad con el corregimiento de Bocas del Pauto a orillas del Río Meta - fase I	\$47.240	\$0	\$47.240	\$0
En Ejecución	Mejoramiento a nivel de pavimento de un tramo de vía y construcción de obras de drenaje del corredor vial entre el casco urbano del municipio de Paz de Ariporo y el corregimiento de Montañas del Totumo, - departamento de Casanare	\$45.078	\$45.078	\$0	\$0
En Ejecución	Construcción de obras de control estructural para la estabilización y protección del Rio Cravo sur margen derecha sector parque La Iguana y sector calle octava hasta la urbanización El Paraiso del municipio de Yopal - departamento de Casanare	\$41.518	\$36.933	\$4.586	\$0
En Ejecución	Revestimiento canal de aguas lluvias de los caños Aguazulero y Cimarrón, para los sectores: Marginal de La Selva - Parque del Arroz, Granja del adulto mayor - Intersección caño Cimarrón, urbanización El Remanso, para la mitigación del riesgo por inundación en el área urbana del municipio de Aguazul, departamento de Casanare.	\$18.511	\$18.511	\$0	\$0
En Ejecución	Mejoramiento a nivel de pavimento de la vía El Milagro - Yopitos en el municipio de Yopal Departamento de Casanare.	\$14.992	\$14.992	\$0	\$0

En Ejecución	Construcción parador y obras de urbanismo en El Parque del Arroz del municipio de Aguazul departamento de Casanare	\$11.355	\$0	\$11.355	\$0
En Ejecución	Construcción de obras de protección sobre el Rio Cravo Sur en el centro poblado del Algarrobo, municipio de Orocué, Casanare.	\$9.448	\$9.448	\$0	\$0
En Ejecución	Construcción de la planta de tratamiento de agua residual y optimización de alcantarillado sanitario centro poblado de Villa Carola municipio de Monterrey departamento de Casanare	\$2.837	\$1.683	\$1.155	\$0
No Iniciado	Mejoramiento de vías terciarias a nivel de capa de rodadura, placas huellas y obras de arte en diferentes vías de los municipios del departamento de Casanare	\$59.671	\$50.914	\$8.756	\$0
No Iniciado	Mejoramiento de la vía entre los municipios de Aguazul - Maní y la vereda La Poyata en el municipio de Maní, departamento de Casanare	\$55.670	\$55.670	\$0	\$0
No Iniciado	Construcción parque lineal ecoturístico y malecón del municipio de Yopal en el departamento de Casanare	\$42.000	\$0	\$42.000	\$0
No Iniciado	Construcción del coliseo departamental en el Polideportivo Pier Lora Muñoz del municipio de Yopal	\$24.569	\$19.069	\$5.500	\$0
No Iniciado	Construcción parque lineal y mirador 360° en la vereda Cuarto Unete del municipio de Aguazul en el departamento de Casanare	\$12.400	\$0	\$12.400	\$0
No Iniciado	Mejoramiento a nivel de capa de rodadura de la vía que conduce de Monterralo - Los Lirios en el municipio de Aguazul - a Visinaca municipio de Tauramena , departamento de Casanare	\$9.728	\$0	\$9.728	\$0

No Iniciado	Mejoramiento a nivel de pavimento del tramo vial que conduce desde el casco urbano de municipio de Nunchía al sector la Y vereda Buenos Aires del municipio de Nunchía, departamento de Casanare	\$4.103	\$0	\$4.103	\$0
Terminado	Mejoramiento a nivel de afirmado y mejoramiento de la capa de rodadura de la Vía Central de Llano que conecta al municipio de Maní, departamento de Casanare	\$18.497	\$18.497	\$0	\$0
Terminado	Construcción de obras de protección sobre la rivera del rio meta o el casco urbano del municipio de Orocue del departamento del Casanare.	\$9.500	\$9.500	\$0	\$0
Terminado	Construcción de obras de mitigación y protección para control de fenómeno de remoción en masa en el sector de la planta de tratamiento de agua potable del municipio de Sabanalarga Casanare.	\$1.140	\$1.140	\$0	\$0
Total		\$577.324	\$382.087	\$195.237	\$0

Avance Consolidado (Comprometido + En Ejecución + Ejecutado) (Millones)

56,41%

\$325.661

Valor Comprometido + En Ejecución + Ejecutado

Estado de proyectos	Número de proyectos	Valor Indicativo
En Ejecución	9	\$296.524
Terminado	3	\$29.136
Total		\$325.661

Estado de proyectos	Número de proyectos	Valor Indicativo
No Iniciado	7	\$208.140
Total		\$208.140

Proyectos Fondo Regional para los Pactos Territoriales (Millones)

3

Total Proyectos

\$42.951

Valor Indicativo (Millones)

\$42.951

Aporte indicativo DNP FRPT

\$0

Aporte indicativo territorio

\$0

Aporte indicativo Sector

\$0

Aporte indicativo Otros

3

Proyectos En Ejecución /Ejecutados

\$42.077

Presupuesto Comprometido (Millones)

Nombre proyecto	Estado proyecto	Valor Indicativo	Aporte indicativo DNP FRPT	Aportes indicativo Territorio	Aportes indicativo Sector	Aporte Indicativo Otros
Construcción de obras de protección sobre el Río Cravo Sur en el centro poblado del Algarrobo, municipio de Orocué, Casanare.	En Ejecución	\$9.448	\$9.448	\$0	\$0	\$0
Revestimiento canal de aguas lluvias de los caños Aguazulero y Cimarrón, para los sectores: Marginal de La Selva - Parque del Arroz, Granja del adulto mayor - Intersección caño Cimarrón, urbanización El Remanso, para la mitigación del riesgo por inundación en el área urbana del municipio de Aguazul, departamento de Casanare.	En Ejecución	\$18.511	\$18.511	\$0	\$0	\$0
Mejoramiento a nivel de pavimento de la vía El Milagro - Yopitos en el municipio de Yopal Departamento de Casanare.	En Ejecución	\$14.992	\$14.992	\$0	\$0	\$0
Total		\$42.951	\$42.951	\$0	\$0	\$0

Si desea conocer mayor información de los pactos territoriales lo invitamos a seguir este enlace

<https://pactosterritoriales.dnp.gov.co/Pactos-Territoriales-suscritos/Paginas/Pacto-Territorial-Casanare.aspx>

ANEXO

Fondo Regional para los Pactos Territoriales
Proyectos en ejecución y ejecutados

Pacto Territorial Casanare

Fecha de Corte

26/12/2024

Construcción de obras de protección sobre el Rio Cravo Sur en el centro poblado del Algarrobo, municipio de Orocué, Casanare.

Estado Proyecto

En Ejecución

Información general del contrato específico

\$9.448

Valor Indicativo del Proyecto (millones)

Suspendido

Estado Detallado

\$9.448

Aporte DNP FRPT (millones)

\$0

Aporte Nación - Sector (millones)

\$0

Aporte Territorio (millones)

\$0

Otros Aporte (millones)

Sector de Inversión	Ambiente y Desarrollo Sostenible	Municipio Intervención	Orocué
BPIN	2021852300012	Área de influencia	Rural
No. Contrato Específico	124-2220768	Es Inversión climática?	Si
No. CONPES Anexo B	38	Tiene viabilidad?	Si
Sesión CD inclusión PEI	1	Fecha viabilidad	18/08/2021

Alcance	Producto Principal	Meta del Producto
Construcción de una obra de infraestructura en geotubos, adecuación de cauce con dragados y conformación de banca, como obra principal para el desarrollo del proyecto, para la mitigación y la atención de desastres en el centro poblado El Algarrobo del municipio de Orocué.	Obras de infraestructura para mitigación y atención a desastres	1
		Numero de obras de infraestructura

Información específica de ejecución contrato específico

2/08/2022

Fecha de Suscripción

30/08/2022

Fecha de Inicio

31

Plazo en Meses

10/03/2025

Fecha Terminación

600

Número de Beneficiarios

\$9.448

Pto Comprometido DNP FRPT

\$0

Pto Comprometido Sector

\$299

Pto Comprometido Territorio

\$0

Pto Comprometido Otros

\$9.747

Presupuesto Comprometido Total (millones)

Avance físico del proyecto

30/06/2024

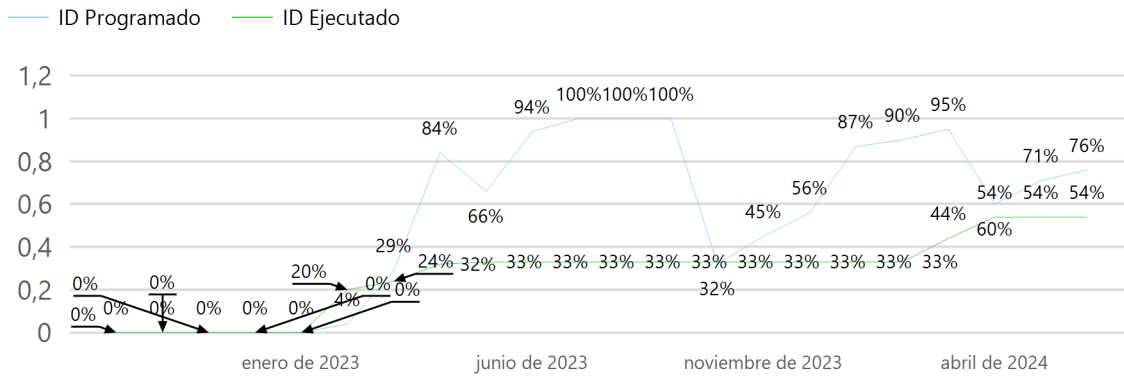
Fecha de Corte Avance

100%

% Programado

54%

% Ejecutado

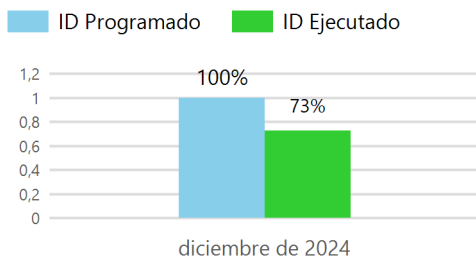


Avance Financiero del proyecto

26/12/2024
Fecha de Corte Avance

\$9.448
Valor Programado (mill)

100%
% Programado



\$6.887
Valor Ejecutado (mill)

73%
% Ejecutado

* Los proyectos que se encuentran en estado Comprometidos, no presentan datos en el avance de la ejecución física y/o ejecución financiera, dado que están en proceso de legalización de contratos específicos o de contratación de obra e interventoría.

Pacto Territorial Casanare

Fecha de Corte

26/12/2024

Revestimiento canal de aguas lluvias de los caños Aguazulero y Cimarrón, para los sectores: Marginal de La Selva - Parque del Arroz, Granja del adulto mayor - Intersección caño Cimarrón, urbanización El Remanso, para la mitigación del riesgo por inundación en el área urbana del municipio de Aguazul, departamento de Casanare.

Estado Proyecto

En Ejecución

Información general del contrato específico

\$18.511

Valor Indicativo del Proyecto (millones)

En ejecución de obra

Estado Detallado

\$18.511

Aporte DNP FRPT (millones)

\$0

Aporte Nación - Sector (millones)

\$0

Aporte Territorio (millones)

\$0

Otros Aporte (millones)

Sector de Inversión	Ambiente y Desarrollo Sostenible	Municipio Intervención	Aguazul
BPIN	2022850100003	Área de influencia	Urbano - Rural
No. Contrato Específico	129-2220844	Es Inversión climática?	Si
No. CONPES Anexo B	37	Tiene viabilidad?	Si
Sesión CD inclusión PEI	1	Fecha viabilidad	03/08/2021

Alcance	Producto Principal	Meta del Producto
Canalización de 1800 mts de los caños Aguazulero y Cimarrón mediante revestimiento en concreto reforzado al talud, con zona de transitabilidad.	Obras de infraestructura para mitigación y atención a desastres	1
		Numero de obras de infraestructura

Información específica de ejecución contrato específico

12/08/2022

Fecha de Suscripción

21/11/2022

Fecha de Inicio

26

Plazo en Meses

21/01/2025

Fecha Terminación

5.637

Número de Beneficiarios

\$18.511

Pto Comprometido DNP FRPT

\$0

Pto Comprometido Sector

\$0

Pto Comprometido Territorio

\$0

Pto Comprometido Otros

\$18.511

Presupuesto Comprometido Total (millones)

Avance físico del proyecto

21/06/2024

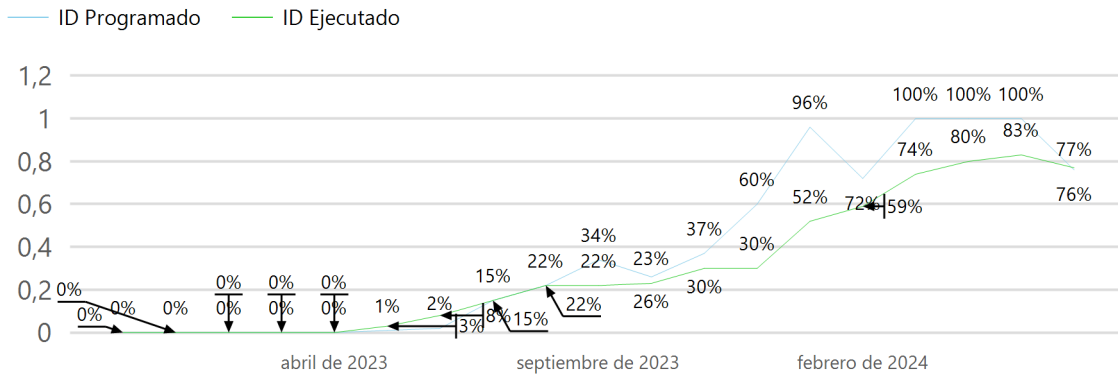
Fecha de Corte Avance

100%

% Programado

83%

% Ejecutado

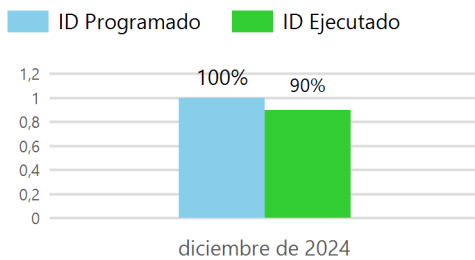


Avance Financiero del proyecto

26/12/2024
Fecha de Corte Avance

\$18.511
Valor Programado (mill)

100%
% Programado



\$16.660
Valor Ejecutado (mill)

90%
% Ejecutado

* Los proyectos que se encuentran en estado Comprometidos, no presentan datos en el avance de la ejecución física y/o ejecución financiera, dado que están en proceso de legalización de contratos específicos o de contratación de obra e interventoría.

Pacto Territorial Casanare

Fecha de Corte

26/12/2024

Mejoramiento a nivel de pavimento de la vía El Milagro - Yopitos en el municipio de Yopal Departamento de Casanare.

Estado Proyecto

En Ejecución

Información general del contrato específico

\$14.992

Valor Indicativo del Proyecto (millones)

En contratación derivada

Estado Detallado

\$14.992

Aporte DNP FRPT (millones)

\$0

Aporte Nación - Sector (millones)

\$0

Aporte Territorio (millones)

\$0

Otros Aporte (millones)

Sector de Inversión	Transporte	Municipio Intervención	Yopal
BPIN	2021000070026	Área de influencia	Rural
No. Contrato Específico	179-2230153	Es Inversión climática?	No
No. CONPES Anexo B	101	Tiene viabilidad?	Si
Sesión CD inclusión PEI	4	Fecha viabilidad	27/03/2023

Alcance	Producto Principal	Meta del Producto
Se intervendrán 6 km de vías en pavimento flexible. Adicionalmente se construirán 14 alcantarillas de 36".	Vía terciaria mejorada	6 Kilómetros de vías terciaria

Información específica de ejecución contrato específico

16/06/2023

Fecha de Suscripción

11/09/2023

Fecha de Inicio

17

Plazo en Meses

11/02/2025

Fecha Terminación

12.393

Número de Beneficiarios

\$13.818

Pto Comprometido DNP FRPT

\$0

Pto Comprometido Sector

\$0

Pto Comprometido Territorio

\$0

Pto Comprometido Otros

\$13.818

Presupuesto Comprometido Total (millones)

Avance físico del proyecto

11/10/2024

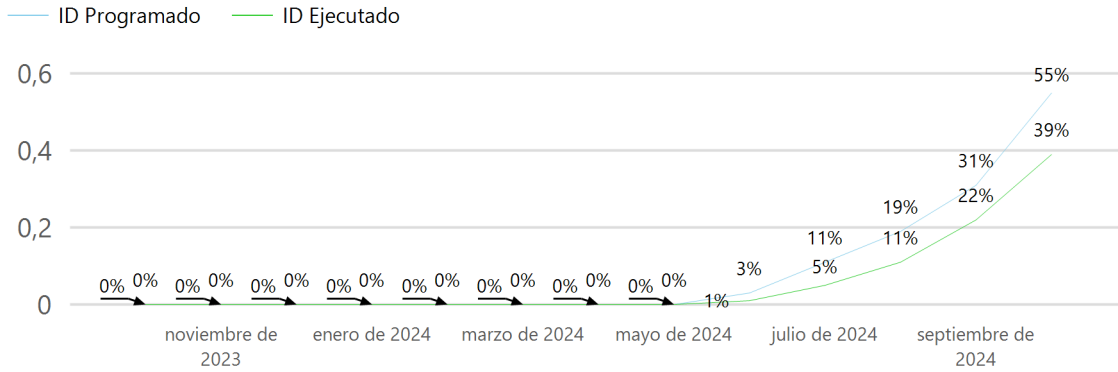
Fecha de Corte Avance

55%

% Programado

39%

% Ejecutado



Avance Financiero del proyecto



* Los proyectos que se encuentran en estado Comprometidos, no presentan datos en el avance de la ejecución física y/o ejecución financiera, dado que están en proceso de legalización de contratos específicos o de contratación de obra e interventoría.

Pacto Territorial Cesar - La Guajira

14/01/2021 Fecha suscripción	5 Plazo en años	14/01/2026 Fecha de Terminación	13 Meses para vencimiento	79% % Tiempo Transcurrido
104 Total Proyectos	23 Proyectos FRPT	81 Proyectos Otras Fuentes	\$3.515.203 Valor Indicativo (Millones)	
\$2.365.998 Aporte indicativo nación (Millones)		\$1.124.872 Aporte indicativo territorio (Millones)		\$24.333 Aporte indicativo otros (Millones)

Presupuesto Indicativo por Sectores de Inversión (Millones)

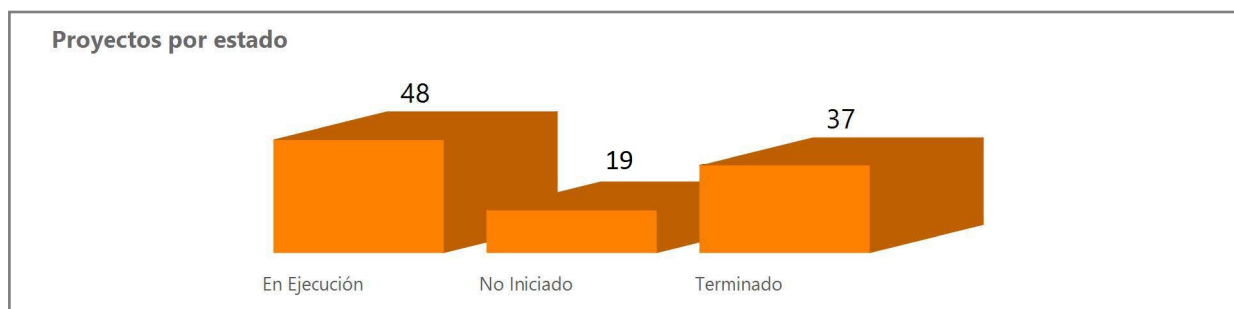
Sector de inversión	Valor Indicativo	Aporte Indicativo Nación	Aporte indicativo Territorio	Aporte indicativo Otros
Agricultura y Desarrollo Rural	\$138.191	\$128.651	\$9.540	\$0
Ambiente y Desarrollo Sostenible	\$114.686	\$60.056	\$54.630	\$0
Comercio Industria y Turismo	\$163.000	\$126.500	\$36.500	\$0
Cultura	\$160.458	\$0	\$160.458	\$0
Defensa y Policia	\$74.560	\$74.560	\$0	\$0
Deporte y Recreacion	\$100.405	\$99.604	\$801	\$0
Educacion	\$230.339	\$56.000	\$150.005	\$24.333
Inclusion Social y Reconciliacion	\$66.049	\$66.049	\$0	\$0
Justicia y Del_Derecho	\$222.786	\$222.786	\$0	\$0
Minas y Energia	\$229.890	\$139.076	\$90.814	\$0
Salud y Proteccion Social	\$32.834	\$0	\$32.834	\$0
Tecnologías de la Información y las Comunicaciones	\$132.696	\$132.696	\$0	\$0
Transporte	\$1.516.011	\$1.007.496	\$508.515	\$0
Vivienda Ciudad y Territorio - Agua	\$308.914	\$252.524	\$56.390	\$0
Vivienda Ciudad y Territorio - Vivienda	\$24.385	\$0	\$24.385	\$0
Total	\$3.515.203	\$2.365.998	\$1.124.872	\$24.333

Presupuesto Comprometido por Sectores de Inversión (Millones)

Sector de inversión	Comprometido Total	Consolidado Nación	Comprometido Territorio	Comp. Aporte Otros
Agricultura y Desarrollo Rural	\$31.191	\$21.651	\$9.540	\$0
Ambiente y Desarrollo Sostenible	\$71.922	\$48.932	\$22.990	\$0
Comercio Industria y Turismo	\$101.764	\$101.764	\$0	\$0

Cultura	\$190.194	\$0	\$190.194	\$0
Defensa y Policia	\$74.560	\$74.560	\$0	\$0
Deporte y Recreacion	\$106.632	\$81.273	\$25.359	\$0
Educacion	\$213.742	\$56.000	\$133.408	\$24.333
Inclusion Social y Reconciliacion	\$66.082	\$66.049	\$33	\$0
Justicia y Del_Derecho	\$208.456	\$208.456	\$0	\$0
Minas y Energia	\$147.075	\$86.017	\$48.328	\$12.730
Salud y Proteccion Social	\$32.834	\$0	\$32.834	\$0
Tecnologías de la Información y las Comunicaciones	\$143.540	\$143.540	\$0	\$0
Transporte	\$1.728.508	\$1.129.338	\$599.170	\$0
Vivienda Ciudad y Territorio - Agua	\$154.635	\$72.272	\$82.363	\$0
Vivienda Ciudad y Territorio - Vivienda	\$24.385	\$0	\$24.385	\$0
Total	\$3.295.518	\$2.089.851	\$1.168.604	\$37.063

Número de Proyectos por Estado



Iniciativas del Plan Estratégico de Inversiones (PEI) (Millones)

Estado Proyecto	Nombre Proyecto	Inversión Total	Aporte Indicativo Nación	Aportes indicativo Territorio	Aporte indicativo Otros
En Ejecución	Mejoramiento de vías secundarias y terciarias, zona sur, en el marco del Pacto Funcional Cesar - La Guajira, en el Departamento de Cesar (Grupo II)	\$302.328	\$189.804	\$112.524	\$0
En Ejecución	Conexión Alta Guajira (Uribia- Puerto Bolívar- Estrella; vías wayuu)	\$284.974	\$284.974	\$0	\$0
En Ejecución	Mejoramiento de vías secundarias y terciarias en el Departamento de Cesar (Grupo I)	\$195.642	\$144.867	\$50.775	\$0
En Ejecución	Cárcel de Riohacha	\$184.786	\$184.786	\$0	\$0
En Ejecución	Infraestructura educativa	\$150.005	\$0	\$150.005	\$0

En Ejecución	Construcción Centro de eventos históricos y cultural de la Música Vallenata, en el municipio de Valledupar, Departamento del Cesar	\$146.458	\$0	\$146.458	\$0
En Ejecución	Mejoramiento de vías secundarias y terciarias, Grupo 3, en el marco del Pacto Funcional Cesar - La Guajira, en el Departamento de Cesar (Grupo III)	\$94.684	\$87.847	\$6.837	\$0
En Ejecución	Construcción de la etapa I del edificio de aulas laboratorios y zona de bienestar fase II - Universidad Nacional de Colombia sede de La Paz - Cesar	\$80.333	\$56.000		\$24.333
En Ejecución	Tramo Florida - Cuestecitas	\$75.000	\$0	\$75.000	\$0
En Ejecución	Policía Metropolitana de Valledupar	\$74.560	\$74.560	\$0	\$0
En Ejecución	Proyecto solar Uribia	\$72.121	\$72.121	\$0	\$0
En Ejecución	Construcción Adecuación y Mejoramiento del urbanismo sobre el malecón, Distrito de Riohacha, departamento de La Guajira	\$70.000	\$70.000	\$0	\$0
En Ejecución	Conectividad y transformación digital Departamento de Cesar	\$69.487	\$69.487	\$0	\$0
En Ejecución	Conectividad y transformación digital departamento de La Guajira	\$63.209	\$63.209	\$0	\$0
En Ejecución	Construcción Plaza de Ventas - Galería de vendedores ambulantes Valledupar	\$50.000	\$50.000	\$0	\$0
En Ejecución	Construcción del alcantarillado pluvial de la calle 7a, entre la carrera 19 (Avenida Simón Bolívar) y la carrera 4 y entre la carrera 4 y el Río Guatapurí; correspondiente a la primera fase del colector pluvial no 2, en el municipio de Valledupar, departamento del Cesar	\$45.720	\$45.720	\$0	\$0

En Ejecución	Mejoramiento de la vía que conduce desde el casco urbano del municipio de Pueblo Bello hasta los corregimientos de Costa Rica y Colon, Del Municipio de Pueblo Bello	\$43.212	\$0	\$43.212	\$0
En Ejecución	Instalación de sistemas de autogeneración eléctrica con tecnología solar fotovoltaica en viviendas rurales no interconectadas del municipio de Dibulla, La Guajira	\$32.928	\$0	\$32.928	\$0
En Ejecución	Atención extramural	\$32.834	\$0	\$32.834	\$0
En Ejecución	Construcción de una Marina Multipropósito en Riohacha, Distrito Especial Turístico y Cultural, La Guajira	\$32.000	\$32.000	\$0	\$0
En Ejecución	Construcción de obras como estrategia de mitigación y control de inundaciones en la cabecera municipal de La Gloria, departamento del Cesar	\$30.407	\$30.407	\$0	\$0
En Ejecución	Mejoramiento vial de la ruta folclórica mediante la construcción de pavimento en asfalto entre el Municipio de Villanueva y la zona agrícola de Veracruz, Municipio de San Juan del Cesar - Departamento de La Guajira	\$28.885	\$28.885	\$0	\$0
En Ejecución	Mejoramiento De La Red Vial Terciaria G3, En Los Municipios De Maicao, Riohacha, Dibulla Y Uribia en el Departamento de La Guajira.	\$28.562	\$28.562	\$0	\$0
En Ejecución	Mejoramiento Aeropuerto Hacaritama	\$28.000	\$21.000	\$7.000	\$0
En Ejecución	Construcción de villa deportiva en el municipio de Urumita, departamento de La Guajira	\$24.859	\$24.859	\$0	\$0
En Ejecución	Mejoramiento urbanístico y obras complementarias en los municipios de hatonuevo y el molino departamento de La Guajira	\$24.385	\$0	\$24.385	\$0

En Ejecución	Mejoramiento de la vía que comunica las veredas San Antonio la Y sector el Venao, Manaure BC	\$19.846	\$0	\$19.846	\$0
En Ejecución	Estudios y Diseños Embalse Multipropósito los Besotes	\$19.036	\$19.036	\$0	\$0
En Ejecución	Mejoramiento de la vía terciaria la Y de casa blanca en el corregimiento de Llerasca - Iroka, en el núcleo llerasca del municipio de Agustín Codazzi	\$18.298	\$0	\$18.298	\$0
En Ejecución	Ejecución de estudios, diseños construcción y apuesta en funcionamiento del proyecto de abastecimiento de agua mediante el esquema de pilas publicas, en el sector de La Guajira zona industrial-municipio de Uribia	\$16.339	\$11.283	\$5.057	\$0
En Ejecución	Mejoramiento de la vía que comunica las veredas nuevas flores y arroyo de agua, San Diego	\$15.541	\$0	\$15.541	\$0
En Ejecución	Etapas II De La Construcción de pavimento en asfalto de la ruta folclórica entre el municipio de Villanueva – La Guajira y la zona agrícola del corregimiento de Badillo - municipio de Valledupar.	\$15.225	\$15.225	\$0	\$0
En Ejecución	Energía convencional Cabo	\$14.000	\$7.000	\$7.000	\$0
En Ejecución	Mejoramiento de vías terciarias mediante el uso de placa huella, de la vía que conduce desde el Corregimiento de Conejo hasta la Ye de las Colonias, en el Municipio de Fonseca, La Guajira	\$12.797	\$0	\$12.797	\$0
En Ejecución	Desarrollo de acciones de emprendimiento y fortalecimiento microempresarial como estrategia de reactivación económica para la población en situación de pobreza y vulnerabilidad en los municipios de La Paz, Pueblo Bello, San Diego, Manaure, Cesar	\$12.012	\$12.012	\$0	\$0

En Ejecución	Optimización del sistema de acueducto del Corregimiento de Patillal, Municipio de Valledupar	\$10.496	\$0	\$10.496	\$0
En Ejecución	Mejoramiento De La Red Vial Terciaria G1, en Los Municipios De Urumita, La Jagua Del Pilar, El Molino, Villanueva y San Juan Del Cesar, en el Departamento de La Guajira	\$10.210	\$10.210	\$0	\$0
En Ejecución	Fortalecimiento de la productividad y competitividad del sector cacaotero del Municipio de San Diego	\$9.540	\$0	\$9.540	\$0
En Ejecución	Construcción de obras en el punto de producción, sistema de ósmosis inversa, construcción pilas aferentes, suministro de dotación para pilas, componente social y aseguramiento en la comunidad de sichichon, municipio de Manaure, La Guajira	\$5.543	\$3.827	\$1.715	\$0
En Ejecución	Construcción de obras en el punto de producción, sistema de ósmosis inversa, construcción pilas aferentes, suministro de dotación para pilas, componente social y aseguramiento en la comunidad de puerto estrella municipio de Uribia	\$5.336	\$3.499	\$1.837	\$0
En Ejecución	Construcción de obras en el punto de producción, sistema de ósmosis inversa, construcción pilas aferentes, suministro de dotación para pilas, componente social y aseguramiento en la comunidad de punta espada municipio de Uribia	\$5.227	\$5.227	\$0	\$0
En Ejecución	Construcción de obras en el punto de producción, sistema de ósmosis inversa, construcción pilas aferentes, suministro de dotación para pilas, componente social y aseguramiento en la comunidad de flor de La Guajira, municipio de Uribia, La Guajira	\$5.105	\$5.105	\$0	\$0

En Ejecución	Construcción de obras en el punto de producción, sistema de tratamiento osmosis inversa, construcción pilas aferentes, suministro de dotación para pilas, componente social y aseguramiento en la comunidad de riritana, municipio de Maicao, La Guajira	\$4.669	\$4.669	\$0	\$0
En Ejecución	Construcción de obras en el punto de producción, sistema de ósmosis inversa, construcción pilas aferentes, suministro de dotación para pilas, componente social y aseguramiento en la comunidad de la gloria, municipio de Manaure, La Guajira	\$4.552	\$3.143	\$1.409	\$0
En Ejecución	Construcción del Centro de Desarrollo Infantil CDI en el barrio Villa Taxi en el municipio de Valledupar	\$4.036	\$4.036	\$0	\$0
En Ejecución	Optimización hidráulica del sistema de tratamiento de agua potable, y micromedición del casco urbano del municipio de La Gloria en el Departamento del del Cesar.	\$3.764	\$2.232	\$1.532	\$0
En Ejecución	Construcción del sistema alcantarillado sanitario de los barrios Villa Azul y Villa del Cesar en el municipio de El Copey	\$3.498	\$2.116	\$1.383	\$0
En Ejecución	Construcción de puente vehicular sobre el paso crítico k9+294 vía Villanueva – Veracruz Municipio de Villanueva, Departamento de La Guajira	\$2.000	\$2.000	\$0	\$0
No Iniciado	Distrito de Riego San Juan	\$107.000	\$107.000	\$0	\$0
No Iniciado	Ampliación PTAR sobre río Cesar. Valledupar	\$100.000	\$100.000	\$0	\$0
No Iniciado	Erosión Costera Dibulla	\$41.729	\$0	\$41.729	\$0
No Iniciado	Energía Solar del Sur	\$40.000	\$40.000	\$0	\$0
No Iniciado	Segunda Torre del Palacio de Justicia de Valledupar	\$38.000	\$38.000	\$0	\$0
No Iniciado	Centro de Energía Renovables	\$30.000	\$0	\$30.000	\$0
No iniciado	Construcción y optimización del sistema de acueducto del corregimiento de San Sebastian, municipio de Curumani, Departamento del Cesar.	\$2.559	\$1.517	\$1.041	\$0

No Iniciado	Construcción de alcantarillado y canal para el drenaje pluvial en diferentes sectores del distrito de Riohacha	\$28.251	\$18.363	\$9.888	\$0
No Iniciado	Pavimentación del tramo la y Mayusa - duda alta, en zona rural del municipio de Agustín Codazzi	\$23.027	\$0	\$23.027	\$0
No Iniciado	Amoblamiento de Espolones	\$18.000	\$18.000	\$0	\$0
No Iniciado	Construcción del sistema de alcantarillado sanitario del corregimiento de la junta, la peña y curazao, en el municipio de san juan (departamento de La Guajira)	\$15.152	\$10.152	\$5.000	\$0
No Iniciado	Mercados de Maicao	\$15.000	\$0	\$15.000	\$0
No Iniciado	Mercados de Riohacha	\$15.000	\$0	\$15.000	\$0
No Iniciado	Archivo departamental	\$14.000	\$0	\$14.000	\$0
No Iniciado	Muelles de Cabotaje (4 municipios sin Riohacha, Dibulla, Manaure y dos en Uribia)	\$13.000	\$6.500	\$6.500	\$0
No Iniciado	Construcción de la planta de tratamiento de aguas residuales del municipio de El Molino-departamento de La Guajira	\$6.260	\$6.260	\$0	\$0
No Iniciado	Optimización hidráulica acueducto Hatonuevo	\$4.822	\$2.893	\$1.929	\$0
No Iniciado	Mejoramiento de la vía terciaria el corregimiento de Media Luna a Tocaimo en el municipio de San Diego	\$2.664	\$2.664	\$0	\$0
No Iniciado	Construcción De Pavimento En Concreto Rígido De Las Calles Y Carreras Del Municipio De Pueblo Bello - Cesar	\$2.030	\$2.030	\$0	\$0
Terminado	Mejoramiento a través de la construcción, gestión predial, social y ambiental sostenible de la segunda calzada Valledupar-Puente Rafael Escalona-La Paz y el mantenimiento y rehabilitación de la carretera La Paz-Cuestecitas, en los departamentos del Cesar y La Guajira	\$108.013	\$108.013	\$0	\$0

Terminado	Mejoramiento, Gestión Predial, Social y Ambiental Sostenible de la Carretera Cuatro vientos Codazzi en el Departamento de Cesar, en marco del Programa de Obras Publica "Concluir y Concluir para la Reactivación de las Regiones. Modulo 2.	\$53.185	\$53.185	\$0	\$0
Terminado	Mejoramiento de la vía que comunica el corregimiento de Sitio Nuevo con el Municipio de Fonseca, en el departamento de La Guajira	\$33.353	\$0	\$33.353	\$0
Terminado	Mejoramiento de la vía San Jacinto - siete de agosto en el municipio de Agustín Codazzi	\$33.241	\$0	\$33.241	\$0
Terminado	Mejoramiento tramo vía la ye de Canadá - manantial sector rural del municipio de Becerril	\$24.501	\$0	\$24.501	\$0
Terminado	Construcción y estructuración integral de soluciones individuales fotovoltaicas en vivienda rural dispersa de municipios ubicados sobre la línea colectora de energía, departamento de La Guajira	\$19.955	\$19.955	\$0	\$0
Terminado	Juegos Bolivarianos - Coliseo Multifuncional Oscar Muñoz Oviedo.	\$18.331	\$18.331	\$0	\$0
Terminado	Construcción De Patinódromo En El Municipio De La Jagua De Ibirico, Departamento Del Cesar	\$18.219	\$18.219	\$0	\$0
Terminado	Construcción, Mejoramiento y Mantenimiento de la Carretera El Carmen - Valledupar - Maicao. Transversal Carmen - Bosconia - Valledupar - Maicao. Bolívar, Magdalena, Cesar, La Guajira	\$13.885	\$13.885	\$0	\$0
Terminado	Construcción y optimización sistema de conducción y redes de distribución del sistema de acueducto de la cabecera urbana de Agustín Codazzi etapa 1 - Departamento del del Cesar	\$13.707	\$8.129	\$5.578	\$0

Terminado	Implementación de sistemas autónomos de generación de energía solar fotovoltaica para la energización de la segunda etapa de viviendas en las zonas rurales no interconectadas del municipio de Agustín Codazzi	\$13.079	\$0	\$13.079	\$0
Terminado	Implementación de estrategias para la gestión del riesgo y adaptación al cambio climático en la zona rural de diferentes municipios del Departamento de Cesar	\$12.900	\$0	\$12.900	
Terminado	Construcción De Estadio Municipal Edison Mejia En El Municipio De La Paz, Departamento Del Cesar	\$12.694	\$12.000	\$694	\$0
Terminado	Mejoramiento de la red vial terciaria G2, en los municipios de Barrancas - Fonseca, Distracción, Hatonuevo y Albania, en el departamento de La Guajira.	\$11.226	\$11.226	\$0	\$0
Terminado	Construcción de las redes de alcantarillado sanitario, estaciones de bombeo y sistema de tratamiento de aguas residuales en el corregimiento de Saloa, municipio de Chimichagua, Cesar	\$11.211	\$7.738	\$3.473	\$0
Terminado	Construcción de Escenarios Deportivos en la Unidad Recreacional del Municipio de Chimichagua, Departamento del Cesar	\$10.995	\$10.995	\$0	\$0
Terminado	Optimización del sistema de acueducto y alcantarillado (Fase 2) de la cabecera municipal de Astrea, Departamento del del Cesar	\$10.211	\$6.055	\$4.155	\$0
Terminado	Mejoramiento de la vía que comunica Azufral con la vereda Remolinos en el municipio de Becerril	\$9.848	\$0	\$9.848	\$0
Terminado	Construcción de escenarios deportivos en el municipio de El Paso, departamento del Cesar	\$9.600	\$9.600	\$0	\$0

Terminado	Mejoramiento vial en concreto rígido de la vía principal de Almapoque a la vereda Mamonal del municipio de Fonseca - La Guajira	\$9.570	\$0	\$9.570	\$0
Terminado	Construcción de las obras para mitigar el riesgo de inundación en el sector de la vía de acceso a la cabecera municipal de La Gloria – Cesar	\$9.365	\$9.365	\$0	\$0
Terminado	Implementación de sistemas de generación de energía solar fotovoltaica autónomos, para la energización de viviendas rurales en zonas no interconectadas del municipio de Valledupar	\$7.807	\$0	\$7.807	\$0
Terminado	Mejoramiento de la vía con la construcción de placa huella en tramos críticos de la vereda de san salvador, corregimiento de Palomino, municipio de Dibulla, La Guajira	\$6.855	\$0	\$6.855	\$0
Terminado	Mejoramiento de la interconexión vial de las veredas Hondo del Rio - El Venao - San Antonio con el municipio de Manaure	\$6.290	\$0	\$6.290	\$0
Terminado	Construcción del parque recreacional- cancha de futbol - Obra de urbanismo y biosaludables del Barrio Yovanny Soto ubicado en el Municipio de Pueblo Bello, Departamento del Cesar.	\$5.707	\$5.600	\$107	\$0
Terminado	Construcción y optimización del sistema de acueducto del corregimiento de San Bernardo en el municipio de Pelaya, Departamento del del Cesar	\$4.659	\$2.763	\$1.896	\$0
Terminado	Construcción de obras para el control de inundación y erosión en los arroyos Kutanamana y Chemerrain en el municipio de Uribia departamento de La Guajira	\$4.397	\$4.397	\$0	\$0

Terminado	Desarrollo de acciones para la protección y recuperación de la biodiversidad del ecosistema de la Serranía del Perijá en el municipio de Codazzi, Cesar	\$3.846	\$3.846	\$0	\$0
Terminado	Construcción de canal abierto en concreto rígido para evitar las inundaciones en el sector nororiental del casco urbano de San Juan del Cesar - La Guajira	\$3.323	\$3.323	\$0	\$0
Terminado	Recuperación hidrodinámica y ambiental del caño Paraluz como estrategia de recuperación de la ciénaga mata de palma, en el municipio de El Paso y Chiriguaná, Cesar	\$3.310	\$3.310	\$0	\$0
Terminado	Actualización Estudios y Diseños Distrito de Riego San Juan y Ranchería	\$2.615	\$2.615	\$0	\$0
Terminado	Formulación del plan de ordenación y manejo de la cuenca 2802-03 del río Chiriaimo y Manaure en el Departamento de Cesar	\$2.165	\$2.165	\$0	\$0
Terminado	Estudios y diseños mejoramiento pavimentación carretera Cuatro Vientos Codazzi Dto. Cesar	\$2.035	\$2.035	\$0	\$0
Terminado	Restauración de áreas degradadas en las microcuencas del río Magiriaimo, jurisdicción de CorpoCesar	\$1.862	\$1.862	\$0	\$0
Terminado	Construcción de 121 unidades sanitarias con saneamiento básico para vivienda rural dispersa del municipio de Gamarra	\$1.834	\$1.834	\$0	\$0
Terminado	Implementación de acciones de adaptación al cambio climático en el edificio bioclimático y el CAVFFS, sedes de CorpoCesar en el marco del PIGCCT del Departamento de Cesar	\$1.381	\$1.381	\$0	\$0
Terminado	Estudios y diseños fase 3 para la construcción de terminales, torre de control, base SEI y obras complementarias del aeropuerto Hacaritama de Aguachica, Cesar	\$1.086	\$1.086	\$0	\$0

Total
\$3.515.203
\$2.365.998
\$1.124.872
\$24.333
Avance Consolidado (Comprometido + En Ejecución + Ejecutado) (Millones)
93,82%
\$3.295.518

Valor Comprometido + En Ejecución + Ejecutado

Estado de proyectos	Número de proyectos	Valor Indicativo
En Ejecución	48	\$2.691.200
Terminado	37	\$604.318
Total		\$3.295.518

Estado de proyectos	Número de proyectos	Valor Indicativo
No Iniciado	19	\$516.492
Total		\$516.492

Proyectos Fondo Regional para los Pactos Territoriales (Millones)
23

Total Proyectos

\$1.050.059

Valor Indicativo (Millones)

\$854.789

Aporte indicativo DNP FRPT

\$170.937

Aporte indicativo territorio

\$0

Aporte indicativo Sector

\$24.333

Aporte indicativo Otros

15

Proyectos En Ejecución /Ejecutados

\$1.162.523

Presupuesto Comprometido (Millones)

Nombre proyecto	Estado proyecto	Valor Indicativo	Aporte indicativo DNP FRPT	Aportes indicativo Territorio	Aportes indicativo Sector	Aporte Indicativo Otros
Construcción de la etapa I del edificio de aulas laboratorios y zona de bienestar fase II - Universidad Nacional de Colombia sede de La Paz – Cesar	En Ejecución	\$80.333	\$56.000		\$0	\$24.333
Construcción Plaza de Ventas - Galería de vendedores ambulantes Valledupar	En Ejecución	\$50.000	\$50.000	\$0	\$0	\$0
Construcción de una Marina Multipropósito en Riohacha, Distrito Especial Turístico y Cultural, La Guajira	En Ejecución	\$32.000	\$32.000	\$0	\$0	\$0

Construcción de escenarios deportivos en el municipio de El Paso, departamento del Cesar	Terminado	\$9.600	\$9.600	\$0	\$0	\$0
Construcción de Escenarios Deportivos en la Unidad Recreacional del Municipio de Chimichagua, Departamento del Cesar	Terminado	\$10.995	\$10.995	\$0	\$0	\$0
Construcción Adecuación y Mejoramiento del urbanismo sobre el malecón, Distrito de Riohacha, departamento de La Guajira	En Ejecución	\$70.000	\$70.000	\$0	\$0	\$0
Construcción de villa deportiva en el municipio de Urumita, departamento de La Guajira	En Ejecución	\$24.859	\$24.859	\$0	\$0	\$0
Construcción del Centro de Desarrollo Infantil CDI en el barrio Villa Taxi en el municipio de Valledupar	En Ejecución	\$4.036	\$4.036	\$0	\$0	\$0
Construcción De Estadio Municipal Edison Mejia En El Municipio De La Paz, Departamento Del Cesar	Terminado	\$12.694	\$12.000	\$694	\$0	\$0
Construcción del parque recreacional-cancha de futbol - Obra de urbanismo y biosaludables del Barrio Yovanny Soto ubicado en el Municipio de Pueblo Bello, Departamento del Cesar.	Terminado	\$5.707	\$5.600	\$107	\$0	\$0

Construcción y estructuración integral de soluciones individuales fotovoltaicas en vivienda rural dispersa de municipios ubicados sobre la línea colectora de energía, departamento de La Guajira	Terminado	\$19.955	\$19.955	\$0	\$0	\$0
Desarrollo de acciones de emprendimiento y fortalecimiento microempresarial como estrategia de reactivación económica para la población en situación de pobreza y vulnerabilidad en los municipios de La Paz, Pueblo Bello, San Diego, Manaure, Cesar	En Ejecución	\$12.012	\$12.012	\$0	\$0	\$0
Construcción De Patinódromo En El Municipio De La Jagua De Ibirico, Departamento Del Cesar	Terminado	\$18.219	\$18.219	\$0	\$0	\$0
Construcción de obras como estrategia de mitigación y control de inundaciones en la cabecera municipal de La Gloria, departamento del Cesar	En Ejecución	\$30.407	\$30.407	\$0	\$0	\$0
Construcción de las obras para mitigar el riesgo de inundación en el sector de la vía de acceso a la cabecera municipal de La Gloria – Cesar	Terminado	\$9.365	\$9.365	\$0	\$0	\$0
Mejoramiento de vías secundarias y terciarias en el Departamento de Cesar (Grupo I)	En Ejecución	\$195.642	\$144.867	\$50.775	\$0	\$0

Mejoramiento de vías secundarias y terciarias, Grupo 3, en el marco del Pacto Funcional Cesar - La Guajira, en el Departamento de Cesar (Grupo III)	En Ejecución	\$94.684	\$87.847	\$6.837	\$0	\$0
Mejoramiento de vías secundarias y terciarias, zona sur, en el marco del Pacto Funcional Cesar - La Guajira, en el Departamento de Cesar (Grupo II)	En Ejecución	\$302.328	\$189.804	\$112.524	\$0	\$0
Mejoramiento De La Red Vial Terciaria G1, en Los Municipios De Urumita, La Jagua Del Pilar, El Molino, Villanueva y San Juan Del Cesar, en el Departamento de La Guajira	En Ejecución	\$10.210	\$10.210	\$0	\$0	\$0
Mejoramiento de la red vial terciaria G2, en los municipios de Barrancas - Fonseca, Distracción, Hatonuevo y Albania, en el departamento de La Guajira.	Terminado	\$11.226	\$11.226	\$0	\$0	\$0
Mejoramiento De La Red Vial Terciaria G3, En Los Municipios De Maicao, Riohacha, Dibulla Y Uribia en el Departamento de La Guajira.	En Ejecución	\$28.562	\$28.562	\$0	\$0	\$0
Construcción de puente vehicular sobre el paso crítico k9+294 vía Villanueva – Veracruz Municipio de Villanueva, Departamento de La Guajira	En Ejecución	\$2.000	\$2.000	\$0	\$0	\$0
Etapla II De La Construcción de pavimento en asfalto de la ruta folclórica entre el municipio de Villanueva – La Guajira y la zona agrícola del corregimiento de Badillo - municipio de Valledupar.	En Ejecución	\$15.225	\$15.225	\$0	\$0	\$0

Total		\$1.050.059	\$854.789	\$170.937	\$0	\$24.333
--------------	--	--------------------	------------------	------------------	------------	-----------------

Si desea conocer mayor información de los pactos territoriales lo invitamos a seguir este enlace

<https://pactosterritoriales.dnp.gov.co/Pactos-Territoriales-suscritos/Paginas/Pacto-Territorial-Cesar-La-Guajira.aspx>

ANEXO

Fondo Regional para los Pactos Territoriales
Proyectos en ejecución y ejecutados

Pacto Territorial Cesar - La Guajira

Fecha de Corte

26/12/2024

Construcción del parque recreacional- cancha de futbol - Obra de urbanismo y biosaludables del Barrio Yovanny Soto ubicado en el Municipio de Pueblo Bello, Departamento del Cesar.

Estado Proyecto

Terminado

Información general del contrato específico

\$5.707

Valor Indicativo del Proyecto (millones)

En Liquidación

Estado Detallado

\$5.600

Aporte DNP FRPT (millones)

\$0

Aporte Nación - Sector (millones)

\$107

Aporte Territorio (millones)

\$0

Otros Aporte (millones)

Sector de Inversión	Deporte y Recreacion	Municipio Intervención	Pueblo Bello
BPIN	2021205700033	Área de influencia	Urbano
No. Contrato Específico	069-2210652	Es Inversión climática?	No
No. CONPES Anexo B	59	Tiene viabilidad?	Si
Sesión CD inclusión PEI	1	Fecha viabilidad	27/05/2021

Alcance	Producto Principal	Meta del Producto
Construcción parque recreacional con área a intervenir de 12.857m2 que consta de una cancha de futbol de 6.174 m2, con grama natural y graderías con capacidad para 363 personas aproximadamente, gimnasio biosaludable, juegos de niños, andenes de circulaciones peatonal, zonas verdes, parqueaderos, infraestructura para servicios complementarios como: Baterías sanitarias, oficina administrativa, camerinos, cuarto técnico o de bombas, cuarto eléctrico y deposito.	Servicio de promoción de la actividad física, la recreación y el deporte	1
		Número de personas

Información específica de ejecución contrato específico

13/10/2021

Fecha de Suscripción

5/01/2022

Fecha de Inicio

19

Plazo en Meses

5/08/2023

Fecha Terminación

1.459

Número de Beneficiarios

\$5.600

Pto Comprometido DNP FRPT

\$0

Pto Comprometido Sector

\$107

Pto Comprometido Territorio

\$0

Pto Comprometido Otros

\$5.707

Presupuesto Comprometido Total (millones)

Avance físico del proyecto

5/08/2023

Fecha de Corte Avance

100%

% Programado

100%

% Ejecutado

Pacto Territorial Cesar - La Guajira

Fecha de Corte

26/12/2024

Mejoramiento de vías secundarias y terciarias en el Departamento de Cesar
(Grupo I)

Estado Proyecto

En Ejecución

Información general del contrato específico

\$195.642

Valor Indicativo del Proyecto (millones)

En ejecución de obra

Estado Detallado

\$144.867

Aporte DNP FRPT (millones)

\$0

Aporte Nación - Sector (millones)

\$50.775

Aporte Territorio (millones)

\$0

Otros Aporte (millones)

Sector de Inversión	Transporte	Municipio Intervención	Departamento de Cesar
BPIN	2021002200118	Área de influencia	Rural
No. Contrato Específico	070-2210657	Es Inversión climática?	No
No. CONPES Anexo B	98	Tiene viabilidad?	Si
Sesión CD inclusión PEI	6	Fecha viabilidad	11/05/2021

Alcance	Producto Principal	Meta del Producto
Mejorar las condiciones de rodadura en ocho (8) vías terciarias de siete (7) municipios de la zona norte y centro del departamento, equivalentes a 88.49 km intervenidos	Vía terciaria mejorada	88,49 Kilometros de vías terciaria

Información específica de ejecución contrato específico

13/10/2021

Fecha de Suscripción

1/04/2022

Fecha de Inicio

38

Plazo en Meses

1/06/2025

Fecha Terminación

329.245

Número de Beneficiarios

\$144.867

Pto Comprometido DNP FRPT

\$0

Pto Comprometido Sector

\$63.422

Pto Comprometido Territorio

\$0

Pto Comprometido Otros

\$208.289

Presupuesto Comprometido Total (millones)

Avance físico del proyecto

1/10/2024

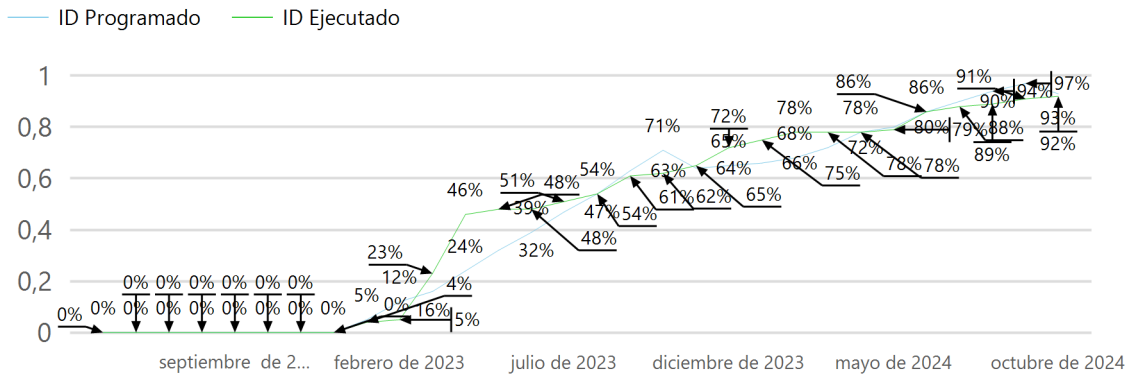
Fecha de Corte Avance

97%

% Programado

92%

% Ejecutado



Avance Financiero del proyecto



* Los proyectos que se encuentran en estado Comprometidos, no presentan datos en el avance de la ejecución física y/o ejecución financiera, dado que están en proceso de legalización de contratos específicos o de contratación de obra e interventoría.

Pacto Territorial Cesar - La Guajira

Fecha de Corte

26/12/2024

**Construcción De Estadio Municipal Edison Mejia En El Municipio De La Paz,
Departamento Del Cesar**

Estado Proyecto

Terminado

Información general del contrato específico

\$12.694

Valor Indicativo del Proyecto (millones)

En ejecución de obra

Estado Detallado

\$12.000

Aporte DNP FRPT (millones)

\$0

Aporte Nación - Sector (millones)

\$694

Aporte Territorio (millones)

\$0

Otros Aporte (millones)

Sector de Inversión	Deporte y Recreacion	Municipio Intervención	La Paz
BPIN	2021206210028	Área de influencia	Urbano - Rural
No. Contrato Específico	075-2210678	Es Inversión climática?	No
No. CONPES Anexo B	61	Tiene viabilidad?	Si
Sesión CD inclusión PEI	3	Fecha viabilidad	16/07/2021

Alcance	Producto Principal	Meta del Producto
Construcción de un estadio de futbol con la intervención de áreas libres 26.580,52 metros cuadrados, áreas cubiertas 889.97 metros cuadrados y tribunas con un aforo para 1.170 personas aproximadamente, para beneficiar a 21.391 personas.	Cancha construida	1
		Número de canchas

Información específica de ejecución contrato específico

21/10/2021

Fecha de Suscripción

6/05/2022

Fecha de Inicio

29

Plazo en Meses

6/10/2024

Fecha Terminación

29.603

Número de Beneficiarios

\$12.000

Pto Comprometido DNP FRPT

\$0

Pto Comprometido Sector

\$4.358

Pto Comprometido Territorio

\$0

Pto Comprometido Otros

\$16.358

Presupuesto Comprometido Total (millones)

Avance físico del proyecto

6/10/2024

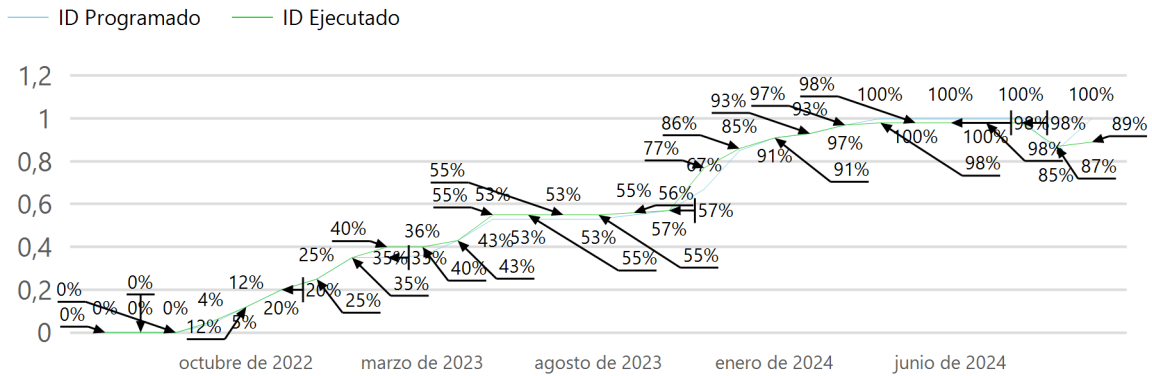
Fecha de Corte Avance

100%

% Programado

98%

% Ejecutado



Avance Financiero del proyecto



* Los proyectos que se encuentran en estado Comprometidos, no presentan datos en el avance de la ejecución física y/o ejecución financiera, dado que están en proceso de legalización de contratos específicos o de contratación de obra e interventoría.

Pacto Territorial Cesar - La Guajira

Fecha de Corte

26/12/2024

Construcción de Escenarios Deportivos en la Unidad Recreacional del Municipio de Chimichagua, Departamento del Cesar

Estado Proyecto

Terminado

Información general del contrato específico

\$10.995

Valor Indicativo del Proyecto (millones)

Ejecutado

Estado Detallado

\$10.995

Aporte DNP FRPT (millones)

\$0

Aporte Nación - Sector (millones)

\$0

Aporte Territorio (millones)

\$0

Otros Aporte (millones)

Sector de Inversión	Deporte y Recreacion	Municipio Intervención	Chimichagua
BPIN	2021201750026	Área de influencia	Urbano
No. Contrato Específico	078-2210702	Es Inversión climática?	No
No. CONPES Anexo B	60	Tiene viabilidad?	Si
Sesión CD inclusión PEI	1	Fecha viabilidad	20/10/2021

Alcance	Producto Principal	Meta del Producto
Construcción de escenarios deportivos en 25.797,68 m2 que consta de cancha de futbol en grama sintética, pista de patinaje de velocidad ruta con sus respectivas graderías, áreas de integración de los escenarios deportivos, juegos infantiles y gimnasio biosaludable al aire libre, parqueadero	Parque recreo-deportivo construido y dotado	1
		Número de parques recreo-deportivos

Información específica de ejecución contrato específico

2/11/2021

Fecha de Suscripción

26/11/2021

Fecha de Inicio

33

Plazo en Meses

31/08/2024

Fecha Terminación

14.530

Número de Beneficiarios

\$10.995

Pto Comprometido DNP FRPT

\$0

Pto Comprometido Sector

\$0

Pto Comprometido Territorio

\$0

Pto Comprometido Otros

\$10.995

Presupuesto Comprometido Total (millones)

Avance físico del proyecto

26/07/2024

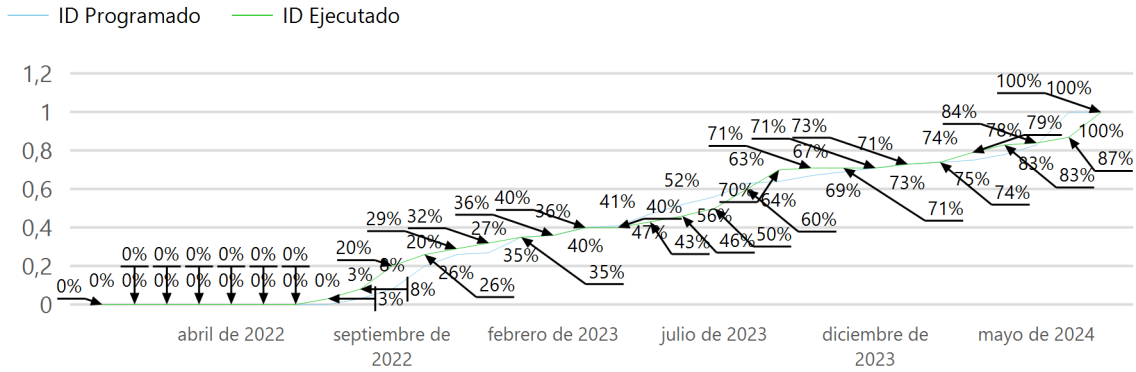
Fecha de Corte Avance

100%

% Programado

100%

% Ejecutado



Avance Financiero del proyecto



* Los proyectos que se encuentran en estado Comprometidos, no presentan datos en el avance de la ejecución física y/o ejecución financiera, dado que están en proceso de legalización de contratos específicos o de contratación de obra e interventoría.

Pacto Territorial Cesar - La Guajira

Fecha de Corte

26/12/2024

Construcción de escenarios deportivos en el municipio de El Paso,
departamento del Cesar

Estado Proyecto

Terminado

Información general del contrato específico

\$9.600

Valor Indicativo del Proyecto (millones)

Ejecutado

Estado Detallado

\$9.600

Aporte DNP FRPT (millones)

\$0

Aporte Nación - Sector (millones)

\$0

Aporte Territorio (millones)

\$0

Otros Aporte (millones)

Sector de Inversión	Deporte y Recreacion	Municipio Intervención	El Paso
BPIN	2021202500031	Área de influencia	Urbano - Rural
No. Contrato Específico	082-2210723	Es Inversión climática?	No
No. CONPES Anexo B	62	Tiene viabilidad?	Si
Sesión CD inclusión PEI	1	Fecha viabilidad	27/09/2021

Alcance	Producto Principal	Meta del Producto
Construcción de un escenario deportivo el cual consta de un (1) patinódromo y gradería, una (1) cancha de fútbol y gradería, instalaciones eléctricas e iluminación zonas exteriores – andenes, juego de niños, gimnasio bio-saludable, zonas verdes, cerramiento exterior, para beneficiar a 5.379 habitantes.	Parque recreo-deportivos construidos	1
		Número de parques recreo-deportivos

Información específica de ejecución contrato específico

9/11/2021

Fecha de Suscripción

29/12/2021

Fecha de Inicio

34

Plazo en Meses

15/10/2024

Fecha Terminación

7.422

Número de Beneficiarios

\$9.600

Pto Comprometido DNP FRPT

\$0

Pto Comprometido Sector

\$32

Pto Comprometido Territorio

\$0

Pto Comprometido Otros

\$9.632

Presupuesto Comprometido Total (millones)

Avance físico del proyecto

29/09/2024

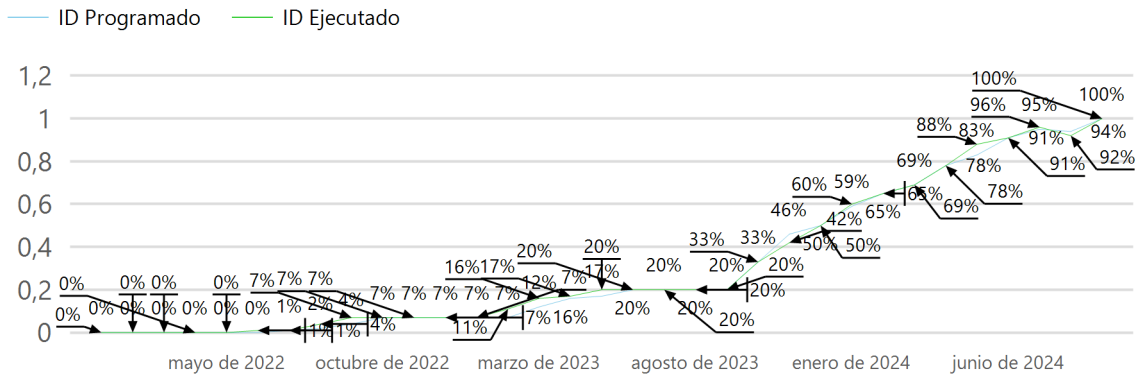
Fecha de Corte Avance

100%

% Programado

100%

% Ejecutado



Avance Financiero del proyecto



* Los proyectos que se encuentran en estado Comprometidos, no presentan datos en el avance de la ejecución física y/o ejecución financiera, dado que están en proceso de legalización de contratos específicos o de contratación de obra e interventoría.

Pacto Territorial Cesar - La Guajira

Fecha de Corte

26/12/2024

Construcción y estructuración integral de soluciones individuales fotovoltaicas en vivienda rural dispersa de municipios ubicados sobre la línea colectora de energía, departamento de La Guajira

Estado Proyecto

Terminado

Información general del contrato específico

\$19.955

Valor Indicativo del Proyecto (millones)

En Liquidación

Estado Detallado

\$19.955

Aporte DNP FRPT (millones)

\$0

Aporte Nación - Sector (millones)

\$0

Aporte Territorio (millones)

\$0

Otros Aporte (millones)

Sector de Inversión	Minas y Energia	Municipio Intervención	Uribia(La Guajira), Riohacha(La Guajira), Maicao(La Guajira), Manaure (La Guajira)
BPIN	2020002440062	Área de influencia	Urbano - Rural
No. Contrato Específico	093-2210739	Es Inversión climática?	Si
No. CONPES Anexo B	87	Tiene viabilidad?	Si
Sesión CD inclusión PEI	2	Fecha viabilidad	06/08/2021
Alcance	Suministro instalación y puesta en funcionamiento de 1.122 soluciones de energía solar fotovoltaica en los municipios de Manaure, Maicao, Riohacha y Uribia, para beneficiar a 4.488 habitantes.	Producto Principal	Unidades de generación fotovoltaica de energía eléctrica instaladas
		Meta del Producto	1122 unidades

Información específica de ejecución contrato específico

11/11/2021

Fecha de Suscripción

3/01/2022

Fecha de Inicio

19

Plazo en Meses

3/08/2023

Fecha Terminación

4.488

Número de Beneficiarios

\$19.955

Pto Comprometido DNP FRPT

\$0

Pto Comprometido Sector

\$0

Pto Comprometido Territorio

\$0

Pto Comprometido Otros

\$19.955

Presupuesto Comprometido Total (millones)

Avance físico del proyecto

3/08/2023

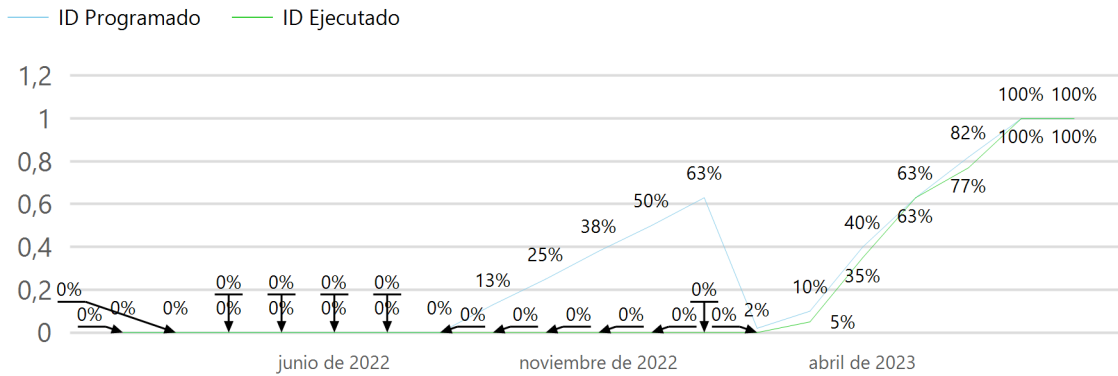
Fecha de Corte Avance

100%

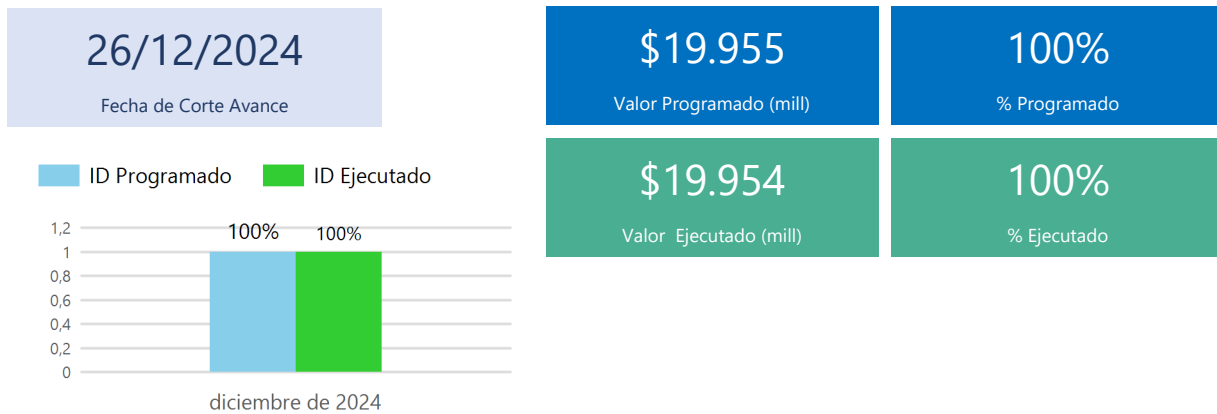
% Programado

100%

% Ejecutado



Avance Financiero del proyecto



* Los proyectos que se encuentran en estado Comprometidos, no presentan datos en el avance de la ejecución física y/o ejecución financiera, dado que están en proceso de legalización de contratos específicos o de contratación de obra e interventoría.

Pacto Territorial Cesar - La Guajira

Fecha de Corte

26/12/2024

Mejoramiento de vías secundarias y terciarias, zona sur, en el marco del Pacto Funcional Cesar - La Guajira, en el Departamento de Cesar (Grupo II)

Estado Proyecto

En Ejecución

Información general del contrato específico

\$302.328

Valor Indicativo del Proyecto (millones)

En ejecución de obra

Estado Detallado

\$189.804

Aporte DNP FRPT (millones)

\$0

Aporte Nación - Sector (millones)

\$112.524

Aporte Territorio (millones)

\$0

Otros Aporte (millones)

Sector de Inversión	Transporte	Municipio Intervención	Departamento de Cesar
BPIN	2021002200129	Área de influencia	Rural
No. Contrato Específico	094-2210740	Es Inversión climática?	No
No. CONPES Anexo B	99	Tiene viabilidad?	Si
Sesión CD inclusión PEI	6	Fecha viabilidad	11/05/2021

Alcance	Producto Principal	Meta del Producto
Mejorar seis corredores viales con una longitud total de 127.74	Vía terciaria mejorada	127,74 Kilometros de vías terciaria

Información específica de ejecución contrato específico

11/11/2021

Fecha de Suscripción

1/04/2022

Fecha de Inicio

38

Plazo en Meses

1/06/2025

Fecha Terminación

329.245

Número de Beneficiarios

\$189.804

Pto Comprometido DNP FRPT

\$0

Pto Comprometido Sector

\$208.936

Pto Comprometido Territorio

\$0

Pto Comprometido Otros

\$398.740

Presupuesto Comprometido Total (millones)

Avance físico del proyecto

1/10/2024

Fecha de Corte Avance

95%

% Programado

75%

% Ejecutado

Pacto Territorial Cesar - La Guajira

Fecha de Corte

26/12/2024

Construcción de la etapa I del edificio de aulas laboratorios y zona de bienestar fase II - Universidad Nacional de Colombia sede de La Paz – Cesar

Estado Proyecto

En Ejecución

Información general del contrato específico

\$80.333

Valor Indicativo del Proyecto (millones)

En ejecución de obra

Estado Detallado

\$56.000

Aporte DNP FRPT (millones)

\$0

Aporte Nación - Sector (millones)

Aporte Territorio (millones)

\$24.333

Otros Aporte (millones)

Sector de Inversión	Educacion	Municipio Intervención	La Paz
BPIN	2021206210067	Área de influencia	Urbano - Rural
No. Contrato Específico	105-2210716	Es Inversión climática?	No
No. CONPES Anexo B	75	Tiene viabilidad?	Si
Sesión CD inclusión PEI	1	Fecha viabilidad	12/10/2021

Alcance	Producto Principal	Meta del Producto
Construcción de la etapa I del edificio de aulas laboratorios y zona de bienestar fase II - Universidad Nacional de Colombia sede de La Paz", se ejecutará un (1) bloque de aulas laboratorio para imagen y sonido, un (1) bloque de aulas laboratorio para visualización, análisis de datos y GIScience, un (1) bloque de aulas laboratorio para inteligencia artificial y percepción remota; la construcción de estos bloques incluye la generación de los siguientes espacios: 30 salas de estudio, 1 restaurante con capacidad para 240 personas, 1 cocina, 6 puntos fijos con cuartos técnicos y zonas de servicio y Áreas comunes y zonas de circulación, para beneficiar a 1.112 habitantes.	Sedes de instituciones de educación superior o terciariamejoradas (Producto principal del proyecto)	1 unidades

Información específica de ejecución contrato específico

2/12/2021

Fecha de Suscripción

4/02/2022

Fecha de Inicio

36

Plazo en Meses

19/02/2025

Fecha Terminación

1.053.000

Número de Beneficiarios

\$56.000

Pto Comprometido DNP FRPT

\$0

Pto Comprometido Sector

\$0

Pto Comprometido Territorio

\$24.333

Pto Comprometido Otros

\$80.333

Presupuesto Comprometido Total (millones)

Avance físico del proyecto

4/10/2024

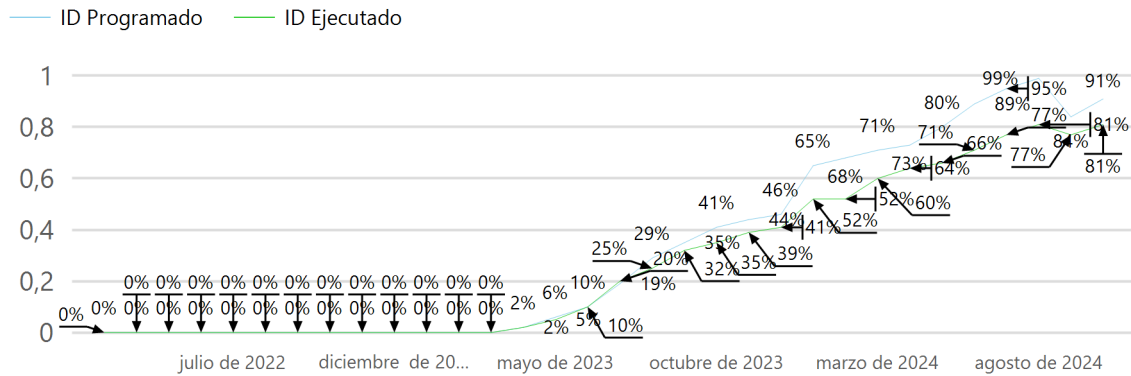
Fecha de Corte Avance

99%

% Programado

81%

% Ejecutado



Avance Financiero del proyecto



* Los proyectos que se encuentran en estado Comprometidos, no presentan datos en el avance de la ejecución física y/o ejecución financiera, dado que están en proceso de legalización de contratos específicos o de contratación de obra e interventoría.

Pacto Territorial Cesar - La Guajira

Fecha de Corte

26/12/2024

Construcción de villa deportiva en el municipio de Urumita, departamento de La Guajira

Estado Proyecto

En Ejecución

Información general del contrato específico

\$24.859

Valor Indicativo del Proyecto (millones)

En ejecución de obra

Estado Detallado

\$24.859

Aporte DNP FRPT (millones)

\$0

Aporte Nación - Sector (millones)

\$0

Aporte Territorio (millones)

\$0

Otros Aporte (millones)

Sector de Inversión	Deporte y Recreacion	Municipio Intervención	Urumita
BPIN	2021448550077	Área de influencia	Urbano
No. Contrato Específico	119-2220696	Es Inversión climática?	No
No. CONPES Anexo B	72	Tiene viabilidad?	Si
Sesión CD inclusión PEI	3	Fecha viabilidad	11/11/2021

Alcance	Producto Principal	Meta del Producto
Construir los espacios deportivos que constan de: Construcción de 1 pista del patinaje, 1 cancha de futbol, 1 pista de atletismo, 1 cancha multifuncional para básquet, voleibol, cancha futbol sala y 1 cancha futbol cinco; senderos de caminata, plazas de reunión, jardines arborizados y áreas comerciales para la autosostenibilidad. Área a intervenir aproximada de 52.483,26 m2	Parques recreativos construidos y dotados	1
		Número de parques

Información específica de ejecución contrato específico

18/07/2022

Fecha de Suscripción

12/08/2022

Fecha de Inicio

29

Plazo en Meses

12/01/2025

Fecha Terminación

6.887

Número de Beneficiarios

\$24.859

Pto Comprometido DNP FRPT

\$0

Pto Comprometido Sector

\$0

Pto Comprometido Territorio

\$0

Pto Comprometido Otros

\$24.859

Presupuesto Comprometido Total (millones)

Avance físico del proyecto

12/11/2024

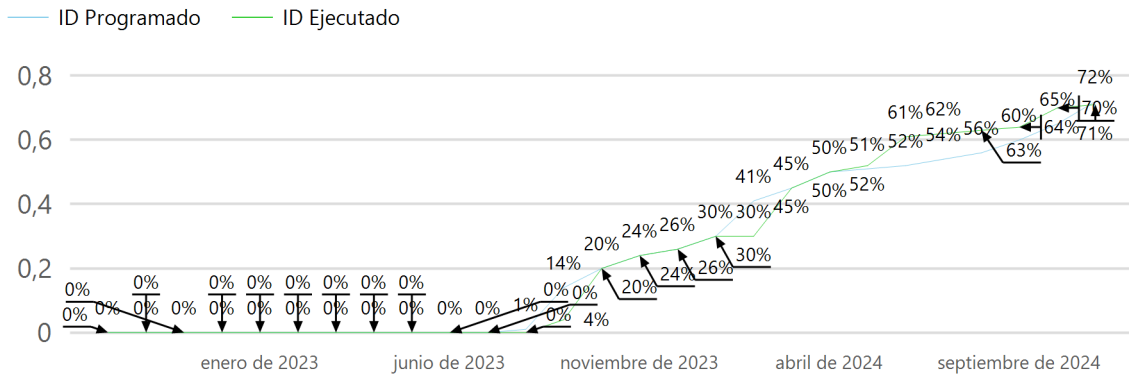
Fecha de Corte Avance

72%

% Programado

71%

% Ejecutado



Avance Financiero del proyecto



* Los proyectos que se encuentran en estado Comprometidos, no presentan datos en el avance de la ejecución física y/o ejecución financiera, dado que están en proceso de legalización de contratos específicos o de contratación de obra e interventoría.

Pacto Territorial Cesar - La Guajira

Fecha de Corte

26/12/2024

Construcción De Patinódromo En El Municipio De La Jagua De Ibirico,
Departamento Del Cesar

Estado Proyecto

Terminado

Información general del contrato específico

\$18.219

Valor Indicativo del Proyecto (millones)

Ejecutado

Estado Detallado

\$18.219

Aporte DNP FRPT (millones)

\$0

Aporte Nación - Sector (millones)

\$0

Aporte Territorio (millones)

\$0

Otros Aporte (millones)

Sector de Inversión	Deporte y Recreacion	Municipio Intervención	La Jagua de Ibirico
BPIN	2022204000035	Área de influencia	Urbano - Rural
No. Contrato Específico	131-2220889	Es Inversión climática?	No
No. CONPES Anexo B	63	Tiene viabilidad?	Si
Sesión CD inclusión PEI	1	Fecha viabilidad	29/06/2022

Alcance	Producto Principal	Meta del Producto
Construcción de un Patinódromo Profesional y cancha de futbol 5 con área deportiva, área de servicios y área recreativa, para beneficiar a 329.245 habitantes	Pistas construidas (Producto principal del proyecto)	1
		unidades

Información específica de ejecución contrato específico

17/08/2022

Fecha de Suscripción

2/12/2022

Fecha de Inicio

22

Plazo en Meses

2/10/2024

Fecha Terminación

50.946

Número de Beneficiarios

\$18.219

Pto Comprometido DNP FRPT

\$0

Pto Comprometido Sector

\$0

Pto Comprometido Territorio

\$0

Pto Comprometido Otros

\$18.219

Presupuesto Comprometido Total (millones)

Avance físico del proyecto

2/09/2024

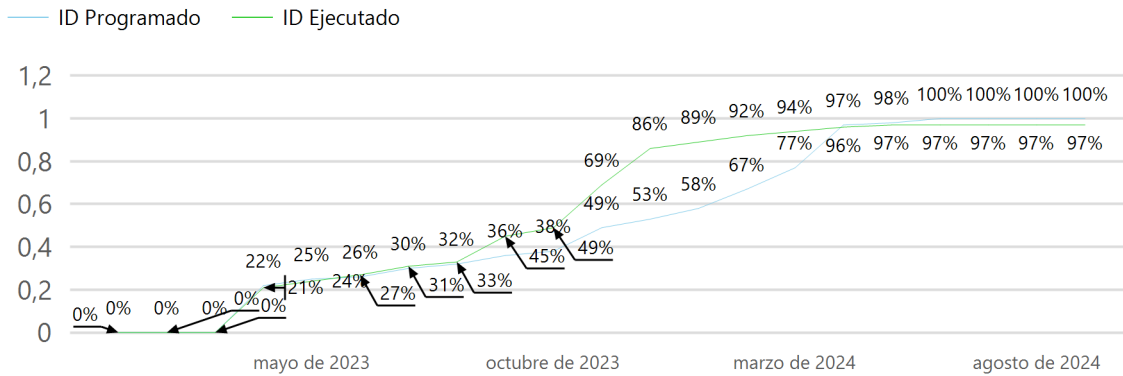
Fecha de Corte Avance

100%

% Programado

97%

% Ejecutado

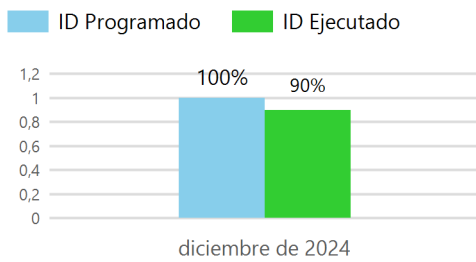


Avance Financiero del proyecto

26/12/2024
Fecha de Corte Avance

\$18.219
Valor Programado (mill)

100%
% Programado



\$16.400
Valor Ejecutado (mill)

90%
% Ejecutado

* Los proyectos que se encuentran en estado Comprometidos, no presentan datos en el avance de la ejecución física y/o ejecución financiera, dado que están en proceso de legalización de contratos específicos o de contratación de obra e interventoría.

Pacto Territorial Cesar - La Guajira

Fecha de Corte

26/12/2024

Mejoramiento De La Red Vial Terciaria G1, en Los Municipios De Urumita, La Jagua Del Pilar, El Molino, Villanueva y San Juan Del Cesar, en el Departamento de La Guajira

Estado Proyecto

En Ejecución

Información general del contrato específico

\$10.210

Valor Indicativo del Proyecto (millones)

Suspendido

Estado Detallado

\$10.210

Aporte DNP FRPT (millones)

\$0

Aporte Nación - Sector (millones)

\$0

Aporte Territorio (millones)

\$0

Otros Aporte (millones)

Sector de Inversión	Transporte	Municipio Intervención	Departamento de La Guajira
BPIN	2022448550050	Área de influencia	Urbano - Rural
No. Contrato Específico	132-2220890	Es Inversión climática?	No
No. CONPES Anexo B	94	Tiene viabilidad?	Si
Sesión CD inclusión PEI	6	Fecha viabilidad	10/03/2022

Alcance	Producto Principal	Meta del Producto
<p>El proyecto consiste en la construcción de 6.67 km de tramos viales en los municipios de Urumita, La Jagua Del Pilar, El Molino, Villanueva Y San Juan Del Cesar, en el departamento de La Guajira específicamente en:</p> <p>URUMITA: 1 K6+254.12 K6+383.39 129.270 2 K6+603.79 K6+863.34 259.550 3 K7+655.92 K8+832.91 1176.990 TOTAL 1565.810</p> <p>LA JAGUA DEL PILAR: 1 K0+000.00 K1+236.28 1236.280 TOTAL 1236.280</p> <p>EL MOLINO: 1 K0+000.00 K1+284.39 1284.390 TOTAL 1284.390</p> <p>VILLANUEVA: 1 K0+000.00 K1+560.09 1560.090 TOTAL 1560.090</p> <p>SAN JUAN DEL CESAR: 1 K0+000.00 K1+025.30 1025.300 TOTAL 1025.300</p> <p>El proyecto en cuestión incluye las siguientes actividades: *CONTROL Y MEDICIÓN PERMANENTE (COMISIÓN DE TOPOGRÁFICA). *ESTRUCTURAS DE DRENAJE. *PAVIMENTO EN CONCRETO RÍGIDO. *PLACA HUELLA</p>	Vía terciaria mejorada	6,67 Kilómetros de vías terciaria

Información específica de ejecución contrato específico

17/08/2022

Fecha de Suscripción

10/10/2022

Fecha de Inicio

28

Plazo en Meses

24/02/2025

Fecha Terminación

101.180

Número de Beneficiarios

\$10.210

Pto Comprometido DNP FRPT

\$0

\$0

Pto Comprometido Territorio

\$0

Pto Comprometido Otros

Pto Comprometido Sector

\$10.210

Presupuesto Comprometido Total (millones)

Avance físico del proyecto

10/12/2024

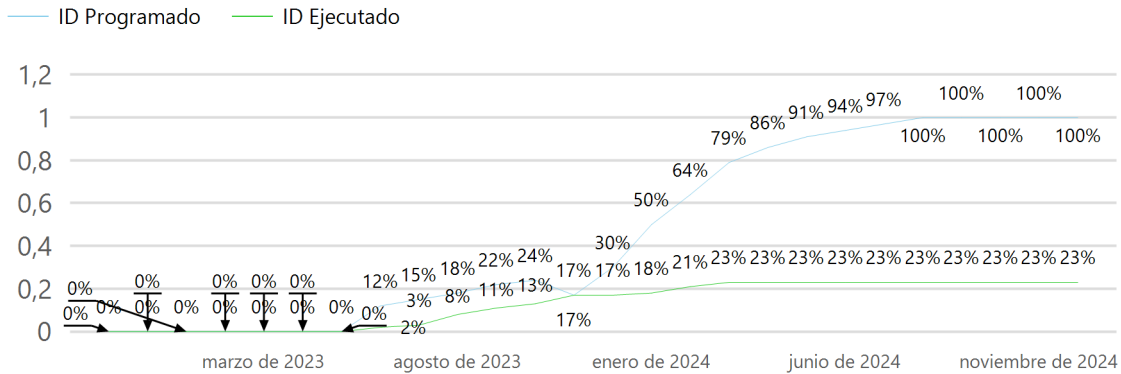
Fecha de Corte Avance

100%

% Programado

23%

% Ejecutado



Avance Financiero del proyecto

26/12/2024

Fecha de Corte Avance

\$10.210

Valor Programado (mill)

100%

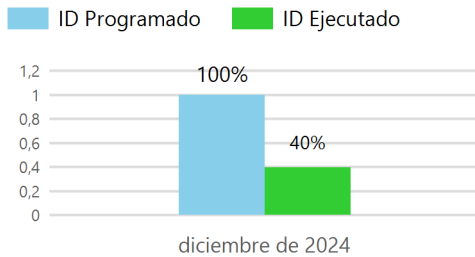
% Programado

\$4.063

Valor Ejecutado (mill)

40%

% Ejecutado



* Los proyectos que se encuentran en estado Comprometidos, no presentan datos en el avance de la ejecución física y/o ejecución financiera, dado que están en proceso de legalización de contratos específicos o de contratación de obra e interventoría.

Pacto Territorial Cesar - La Guajira

Fecha de Corte

26/12/2024

Etapa II De La Construcción de pavimento en asfalto de la ruta folclórica entre el municipio de Villanueva – La Guajira y la zona agrícola del corregimiento de Badillo - municipio de Valledupar.

Estado Proyecto

En Ejecución

Información general del contrato específico

\$15.225

Valor Indicativo del Proyecto (millones)

Suspendido

Estado Detallado

\$15.225

Aporte DNP FRPT (millones)

\$0

Aporte Nación - Sector (millones)

\$0

Aporte Territorio (millones)

\$0

Otros Aporte (millones)

Sector de Inversión	Transporte	Municipio Intervención	Villanueva
BPIN	2022448740020	Área de influencia	Urbano - Rural
No. Contrato Específico	134-2220940	Es Inversión climática?	No
No. CONPES Anexo B	147	Tiene viabilidad?	Si
Sesión CD inclusión PEI	6	Fecha viabilidad	28/07/2022

Alcance	Producto Principal	Meta del Producto
Construcción de 5,730 kilómetros de pavimento en Asfalto en el tramo Veracruz - corregimiento de San Juan del Cesar y Badillo - corregimiento de Valledupar. Para ello se ejecutaran las siguientes actividades: 1- EXPLANACIONES Y PRELIMINARES. 2- ESTRUCTURA DE BOX CUOVERT 1,5X1,5 3- ESTRUCTURA DE BOX CUOVERT 1X1 4- CANAL SEMICIRCULAR 5- ESTRUCTURA DE BOX CUOVERT DOBLE DE 2X3 6- PAVIMENTO EN CONCRETO ASFALTICO 7- OBRAS DE PROTECCIÓN 8- SEÑALIZACIÓN	Vía terciaria mejorada	5,73 Kilómetros de vías terciaria

Información específica de ejecución contrato específico

19/08/2022

Fecha de Suscripción

31/10/2022

Fecha de Inicio

27

Plazo en Meses

1/01/2025

Fecha Terminación

29.704

Número de Beneficiarios

\$15.221

Pto Comprometido DNP FRPT

\$0

Pto Comprometido Sector

\$0

Pto Comprometido Territorio

\$0

Pto Comprometido Otros

\$15.221

Presupuesto Comprometido Total (millones)

Avance físico del proyecto

1/10/2024

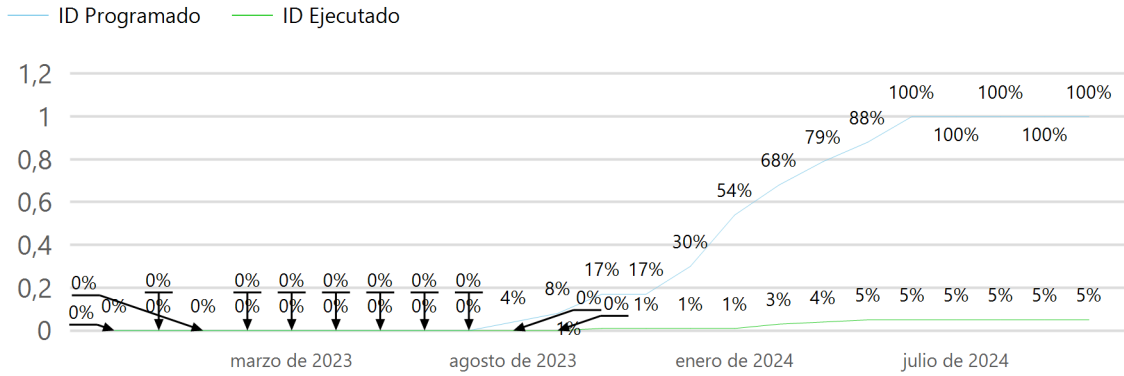
Fecha de Corte Avance

100%

% Programado

5%

% Ejecutado



Avance Financiero del proyecto



* Los proyectos que se encuentran en estado Comprometidos, no presentan datos en el avance de la ejecución física y/o ejecución financiera, dado que están en proceso de legalización de contratos específicos o de contratación de obra e interventoría.

Pacto Territorial Cesar - La Guajira

Fecha de Corte

26/12/2024

Construcción del Centro de Desarrollo Infantil CDI en el barrio Villa Taxi en el municipio de Valledupar

Estado Proyecto

En Ejecución

Información general del contrato específico

\$4.036

Valor Indicativo del Proyecto (millones)

En ejecución de obra

Estado Detallado

\$4.036

Aporte DNP FRPT (millones)

\$0

Aporte Nación - Sector (millones)

\$0

Aporte Territorio (millones)

\$0

Otros Aporte (millones)

Sector de Inversión	Inclusion Social y Reconciliacion	Municipio Intervención	Valledupar
BPIN	2021200010085	Área de influencia	Urbano - Rural
No. Contrato Específico	135-2220939	Es Inversión climática?	No
No. CONPES Anexo B	82	Tiene viabilidad?	Si
Sesión CD inclusión PEI	1	Fecha viabilidad	27/09/2021

Alcance	Producto Principal	Meta del Producto
Construcción de un centro de desarrollo infantil CDI en el barrio Villa Taxi en el municipio de Valledupar, que albergará 250 niños entre 0 y 5 años en los estratos 0, 1 y 2 de la comuna 4 y que beneficiará a 3.000 habitantes.	Centros regionales de atención a víctimas restaurados (Producto principal del proyecto)	1
		Número de centros

Información específica de ejecución contrato específico

22/08/2022

Fecha de Suscripción

4/11/2022

Fecha de Inicio

27

Plazo en Meses

4/02/2025

Fecha Terminación

3.000

Número de Beneficiarios

\$4.036

Pto Comprometido DNP FRPT

\$0

Pto Comprometido Sector

\$0

Pto Comprometido Territorio

\$0

Pto Comprometido Otros

\$4.036

Presupuesto Comprometido Total (millones)

Avance físico del proyecto

4/10/2024

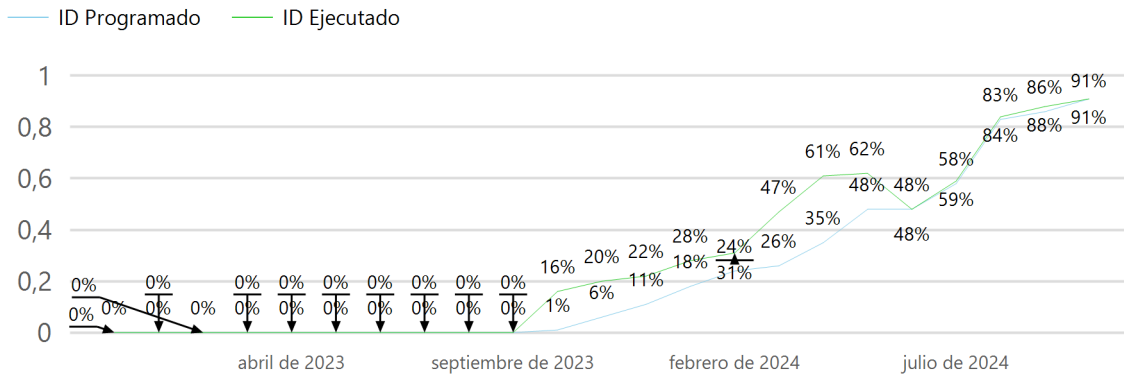
Fecha de Corte Avance

91%

% Programado

91%

% Ejecutado



Avance Financiero del proyecto



* Los proyectos que se encuentran en estado Comprometidos, no presentan datos en el avance de la ejecución física y/o ejecución financiera, dado que están en proceso de legalización de contratos específicos o de contratación de obra e interventoría.

Pacto Territorial Cesar - La Guajira

Fecha de Corte

26/12/2024

Construcción de las obras para mitigar el riesgo de inundación en el sector de la vía de acceso a la cabecera municipal de La Gloria – Cesar

Estado Proyecto

Terminado

Información general del contrato específico

\$9.365

Valor Indicativo del Proyecto (millones)

Ejecutado

Estado Detallado

\$9.365

Aporte DNP FRPT (millones)

\$0

Aporte Nación - Sector (millones)

\$0

Aporte Territorio (millones)

\$0

Otros Aporte (millones)

Sector de Inversión	Ambiente y Desarrollo Sostenible	Municipio Intervención	La Gloria
BPIN	2021203830069	Área de influencia	Urbano - Rural
No. Contrato Específico	139-2221129	Es Inversión climática?	Si
No. CONPES Anexo B	39	Tiene viabilidad?	Si
Sesión CD inclusión PEI	1	Fecha viabilidad	18/02/2021

Alcance	Producto Principal	Meta del Producto
Fortalecer el talud y proteger contra el riesgo de inundación, contemplando la construcción de 430 metros lineales de estructura en concreto de 4000 PSI para proteger contra inundación.	Obras para la prevención y control de inundaciones	430
		Metros lineales de estructura

Información específica de ejecución contrato específico

24/10/2022

Fecha de Suscripción

9/12/2022

Fecha de Inicio

17

Plazo en Meses

30/05/2024

Fecha Terminación

15.543

Número de Beneficiarios

\$9.365

Pto Comprometido DNP FRPT

\$0

Pto Comprometido Sector

\$0

Pto Comprometido Territorio

\$0

Pto Comprometido Otros

\$9.365

Presupuesto Comprometido Total (millones)

Avance físico del proyecto

9/05/2024

Fecha de Corte Avance

100%

% Programado

100%

% Ejecutado

Pacto Territorial Cesar - La Guajira

Fecha de Corte

26/12/2024

Construcción de obras como estrategia de mitigación y control de inundaciones en la cabecera municipal de La Gloria, departamento del Cesar

Estado Proyecto

En Ejecución

Información general del contrato específico

\$30.407

Valor Indicativo del Proyecto (millones)

En ejecución de obra

Estado Detallado

\$30.407

Aporte DNP FRPT (millones)

\$0

Aporte Nación - Sector (millones)

\$0

Aporte Territorio (millones)

\$0

Otros Aporte (millones)

Sector de Inversión	Ambiente y Desarrollo Sostenible	Municipio Intervención	La Gloria
BPIN	2021203830068	Área de influencia	Urbano - Rural
No. Contrato Específico	140-2221130	Es Inversión climática?	Si
No. CONPES Anexo B	40	Tiene viabilidad?	Si
Sesión CD inclusión PEI	1	Fecha viabilidad	19/05/2021

Alcance	Producto Principal	Meta del Producto
Construcción de 6.180,00 ml de dique como estructura de protección del casco urbano del municipio de la Gloria y de 200,00 m de muro en geocontenedor como protección de la orilla derecha del cauce del río Simaña. Obras de dragado a lo largo de los 6.180,00 m objeto de intervención.	Obras para la prevención y control de inundaciones	6180
		Longitud de sección hidráulica

Información específica de ejecución contrato específico

24/10/2022

Fecha de Suscripción

6/12/2022

Fecha de Inicio

28

Plazo en Meses

6/04/2025

Fecha Terminación

6.596

Número de Beneficiarios

\$30.407

Pto Comprometido DNP FRPT

\$0

Pto Comprometido Sector

\$0

Pto Comprometido Territorio

\$0

Pto Comprometido Otros

\$30.407

Presupuesto Comprometido Total (millones)

Avance físico del proyecto

6/12/2024

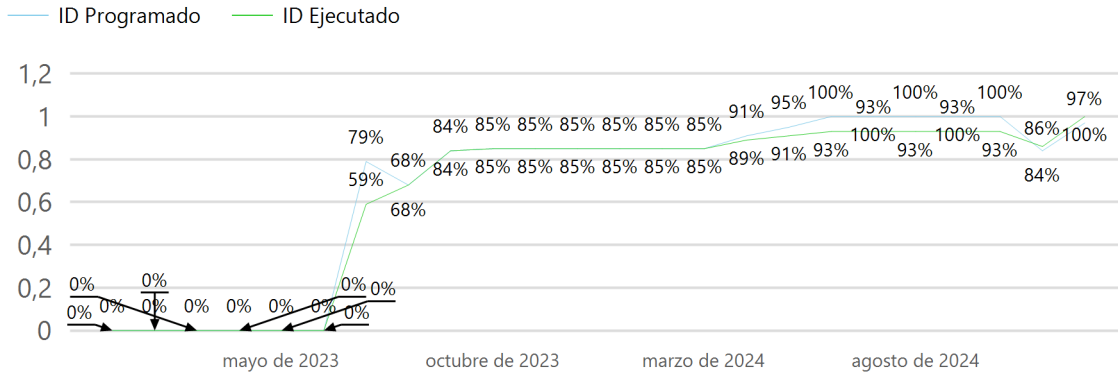
Fecha de Corte Avance

100%

% Programado

100%

% Ejecutado

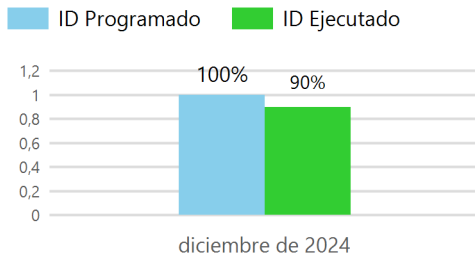


Avance Financiero del proyecto

26/12/2024
Fecha de Corte Avance

\$30.407
Valor Programado (mill)

100%
% Programado



\$27.367
Valor Ejecutado (mill)

90%
% Ejecutado

* Los proyectos que se encuentran en estado Comprometidos, no presentan datos en el avance de la ejecución física y/o ejecución financiera, dado que están en proceso de legalización de contratos específicos o de contratación de obra e interventoría.

Pacto Territorial Cesar - La Guajira

Fecha de Corte

26/12/2024

Mejoramiento de vías secundarias y terciarias, Grupo 3, en el marco del Pacto Funcional Cesar - La Guajira, en el Departamento de Cesar (Grupo III)

Estado Proyecto

En Ejecución

Información general del contrato específico

\$94.684

Valor Indicativo del Proyecto (millones)

En ejecución de obra

Estado Detallado

\$87.847

Aporte DNP FRPT (millones)

\$0

Aporte Nación - Sector (millones)

\$6.837

Aporte Territorio (millones)

\$0

Otros Aporte (millones)

Sector de Inversión	Transporte	Municipio Intervención	Departamento de Cesar
BPIN	2021002200141	Área de influencia	Rural
No. Contrato Específico	144-2221131	Es Inversión climática?	No
No. CONPES Anexo B	100	Tiene viabilidad?	Si
Sesión CD inclusión PEI	6	Fecha viabilidad	04/06/2021

Alcance	Producto Principal	Meta del Producto
Mejorar la condiciones de rodadura de sietes vías terciarias en seis municipios con un total de longitud de 64.84 km	Vía terciaria mejorada	64,84 Kilometros de vías terciaria

Información específica de ejecución contrato específico

24/10/2022

Fecha de Suscripción

6/02/2023

Fecha de Inicio

23

Plazo en Meses

6/01/2025

Fecha Terminación

329.245

Número de Beneficiarios

\$87.847

Pto Comprometido DNP FRPT

\$0

Pto Comprometido Sector

\$6.837

Pto Comprometido Territorio

\$0

Pto Comprometido Otros

\$94.684

Presupuesto Comprometido Total (millones)

Avance físico del proyecto

6/12/2024

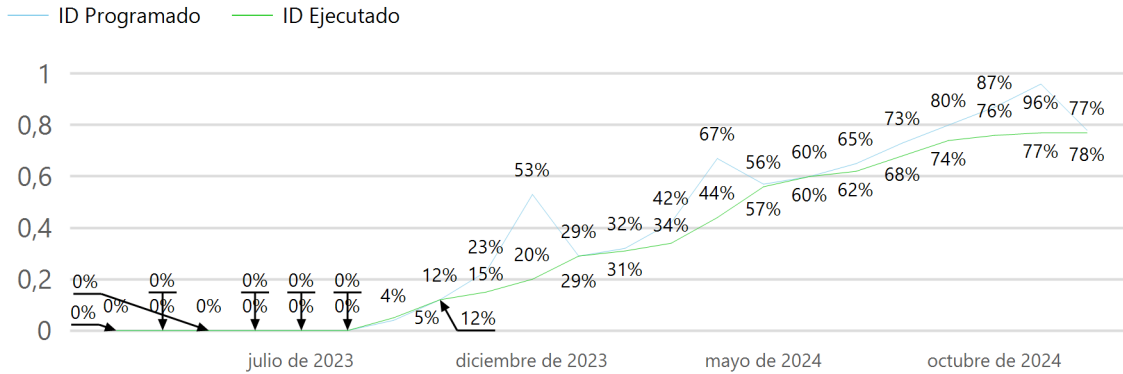
Fecha de Corte Avance

96%

% Programado

77%

% Ejecutado



Avance Financiero del proyecto



* Los proyectos que se encuentran en estado Comprometidos, no presentan datos en el avance de la ejecución física y/o ejecución financiera, dado que están en proceso de legalización de contratos específicos o de contratación de obra e interventoría.

Pacto Territorial Cesar - La Guajira

Fecha de Corte

26/12/2024

Mejoramiento de la red vial terciaria G2, en los municipios de Barrancas - Fonseca, Distracción, Hatonuevo y Albania, en el departamento de La Guajira.

Estado Proyecto

Terminado

Información general del contrato específico

\$11.226

Valor Indicativo del Proyecto (millones)

Ejecutado

Estado Detallado

\$11.226

Aporte DNP FRPT (millones)

\$0

Aporte Nación - Sector (millones)

\$0

Aporte Territorio (millones)

\$0

Otros Aporte (millones)

Sector de Inversión	Transporte	Municipio Intervención	Departamento de La Guajira
BPIN	2022442790035	Área de influencia	Urbano - Rural
No. Contrato Específico	146-2221136	Es Inversión climática?	No
No. CONPES Anexo B	95	Tiene viabilidad?	Si
Sesión CD inclusión PEI	6	Fecha viabilidad	10/03/2022

Alcance	Producto Principal	Meta del Producto
<p>El proyecto consiste en la construcción de 6,36 km de tramos viales en los municipios de Barrancas - Fonseca, Distracción, Hatonuevo Y Albania, en el departamento de La Guajira específicamente en:</p> <p>Barrancas- Fonseca: K0+000.00 - K2+590 Distracción: K0+0.00 - K1+020.00 Hatonuevo: K0+000.00 - K1+391 Albania: K0+000.00 - K1+353</p> <p>El proyecto en cuestión incluye las siguientes actividades: CONTROL Y MEDICIÓN PERMANENTE (COMISIÓN DE TOPOGRÁFICA). ESTRUCTURAS DE DRENAJE. PAVIMENTO EN CONCRETO RÍGIDO. PLACA HUELLA</p>	Vía terciaria mejorada	6,37 Kilómetros de vías terciaria

Información específica de ejecución contrato específico

27/10/2022

Fecha de Suscripción

11/01/2023

Fecha de Inicio

24

Plazo en Meses

11/01/2025

Fecha Terminación

157.188

Número de Beneficiarios

\$11.226

Pto Comprometido DNP FRPT

\$0

Pto Comprometido Sector

\$0

Pto Comprometido Territorio

\$0

Pto Comprometido Otros

\$11.226

Presupuesto Comprometido Total (millones)

Avance físico del proyecto

11/08/2024

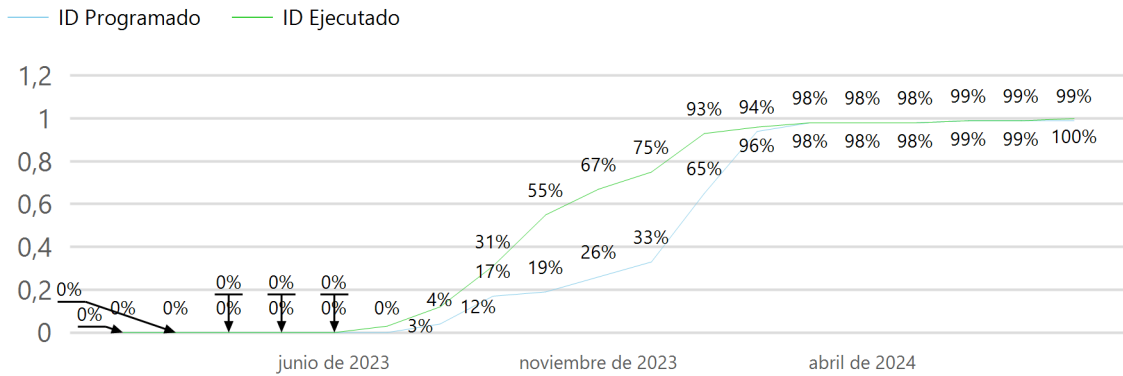
Fecha de Corte Avance

99%

% Programado

100%

% Ejecutado



Avance Financiero del proyecto



* Los proyectos que se encuentran en estado Comprometidos, no presentan datos en el avance de la ejecución física y/o ejecución financiera, dado que están en proceso de legalización de contratos específicos o de contratación de obra e interventoría.

Pacto Territorial Cesar - La Guajira

Fecha de Corte

26/12/2024

**Construcción Plaza de Ventas - Galería de vendedores ambulantes
Valledupar**

Estado Proyecto

En Ejecución

Información general del contrato específico

\$50.000

Valor Indicativo del Proyecto (millones)

En ejecución de obra

Estado Detallado

\$50.000

Aporte DNP FRPT (millones)

\$0

Aporte Nación - Sector (millones)

\$0

Aporte Territorio (millones)

\$0

Otros Aporte (millones)

Sector de Inversión	Inclusion Social y Reconciliacion	Municipio Intervención	Valledupar
BPIN	2022200010097	Área de influencia	Urbano - Rural
No. Contrato Específico	147-2221139	Es Inversión climática?	No
No. CONPES Anexo B	83	Tiene viabilidad?	Si
Sesión CD inclusión PEI	1	Fecha viabilidad	01/07/2022

Alcance	Producto Principal	Meta del Producto
Construcción de una galería de vendedores con 354 locales , zona de parqueaderos, bloque administrativo y plazoleta para beneficiar a 484.453 habitantes	Plaza de mercado construida. 354 LOCLAES, con más de 9200 m2 construidos	1 unidades

Información específica de ejecución contrato específico

27/10/2022

Fecha de Suscripción

30/12/2022

Fecha de Inicio

31

Plazo en Meses

30/07/2025

Fecha Terminación

484.453

Número de Beneficiarios

\$50.000

Pto Comprometido DNP FRPT

\$0

Pto Comprometido Sector

\$0

Pto Comprometido Territorio

\$0

Pto Comprometido Otros

\$50.000

Presupuesto Comprometido Total (millones)

Avance físico del proyecto

30/10/2024

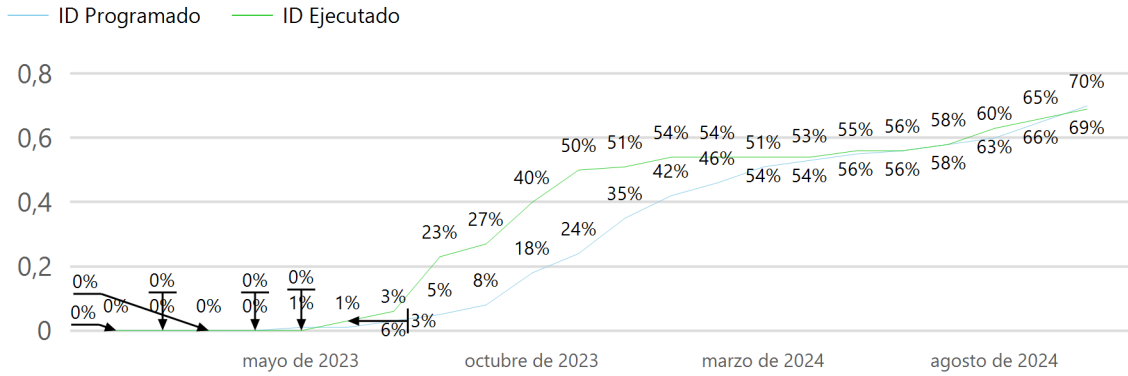
Fecha de Corte Avance

70%

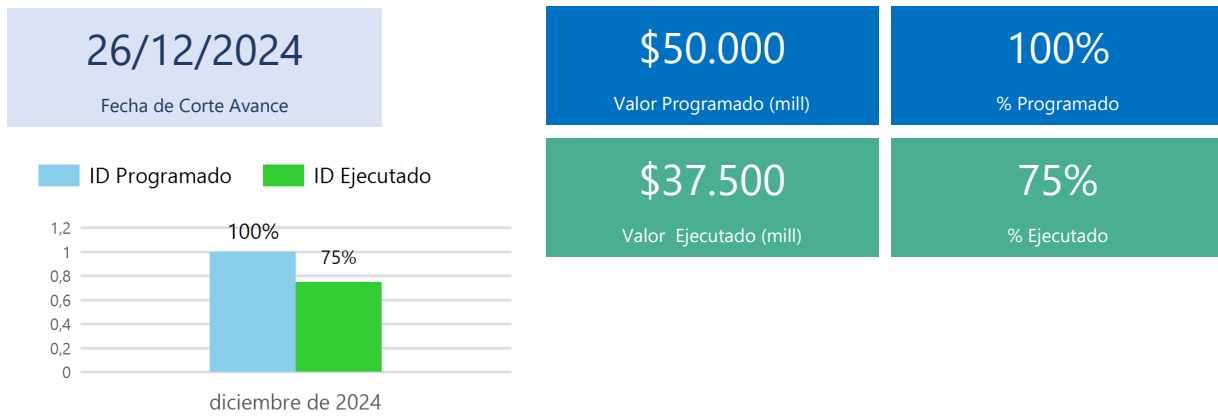
% Programado

69%

% Ejecutado



Avance Financiero del proyecto



* Los proyectos que se encuentran en estado Comprometidos, no presentan datos en el avance de la ejecución física y/o ejecución financiera, dado que están en proceso de legalización de contratos específicos o de contratación de obra e interventoría.

Pacto Territorial Cesar - La Guajira

Fecha de Corte

26/12/2024

Mejoramiento De La Red Vial Terciaria G3, En Los Municipios De Maicao, Riohacha, Dibulla Y Uribia en el Departamento de La Guajira.

Estado Proyecto

En Ejecución

Información general del contrato específico

\$28.562

Valor Indicativo del Proyecto (millones)

En ejecución de obra

Estado Detallado

\$28.562

Aporte DNP FRPT (millones)

\$0

Aporte Nación - Sector (millones)

\$0

Aporte Territorio (millones)

\$0

Otros Aporte (millones)

Sector de Inversión	Transporte	Municipio Intervención	Departamento de La Guajira
BPIN	2021002200141	Área de influencia	Urbano - Rural
No. Contrato Específico	153-2221173	Es Inversión climática?	No
No. CONPES Anexo B	96	Tiene viabilidad?	Si
Sesión CD inclusión PEI	6	Fecha viabilidad	24/10/2022

Alcance	Producto Principal	Meta del Producto
<p>El proyecto consiste en la construcción de 13,74 km de tramos viales en los Municipios de Maicao, Riohacha, Dibulla y Uribia, en el departamento de La Guajira, específicamente en:</p> <p>Maicao: alcance de 4.72 K.M Riohacha: - Las Palmas: alcance de 0.942 K.M. - La Gloria: alcance de 0.706 K.M. - Mongui: alcance de 2.991 K.M. Dibulla: alcance de 0.983 K.M. Uribia: Poportin: alcance de 3.4 K.M.</p> <p>El proyecto en cuestión incluye las siguientes actividades: *CONTROL Y MEDICIÓN PERMANENTE (COMISION DE TOPOGRAFIA). *ESTRUCTURAS DE DRENAJE. *PAVIMENTO EN CONCRETO RIGIDO. *PLACA HUELLA.</p>	Vía terciaria mejorada	13,74 Kilómetros de vías terciaria

Información específica de ejecución contrato específico

6/12/2022

Fecha de Suscripción

4/05/2023

Fecha de Inicio

28

Plazo en Meses

4/09/2025

Fecha Terminación

445.236

Número de Beneficiarios

\$28.562

Pto Comprometido DNP FRPT

\$0

Pto Comprometido Sector

\$0

Pto Comprometido Territorio

\$0

Pto Comprometido Otros

\$28.562

Presupuesto Comprometido Total (millones)

Avance físico del proyecto

4/11/2024

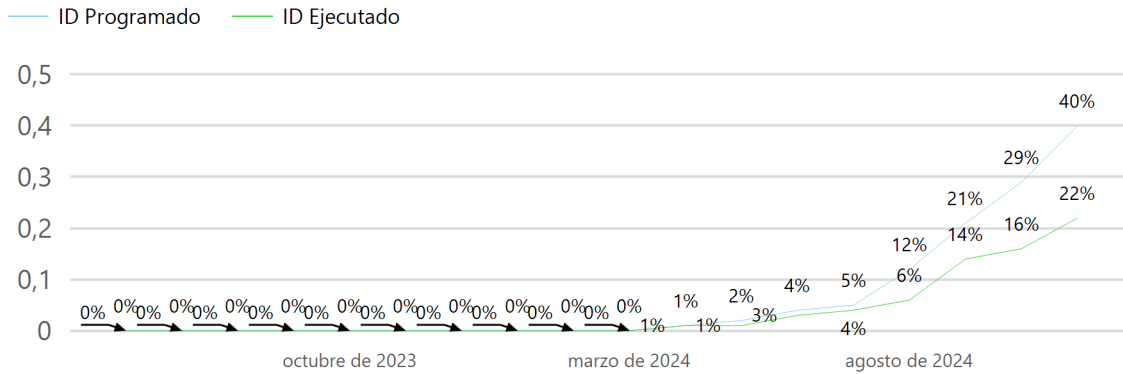
40%

22%

Fecha de Corte Avance

% Programado

% Ejecutado



Avance Financiero del proyecto

26/12/2024

Fecha de Corte Avance

\$28.562

Valor Programado (mill)

100%

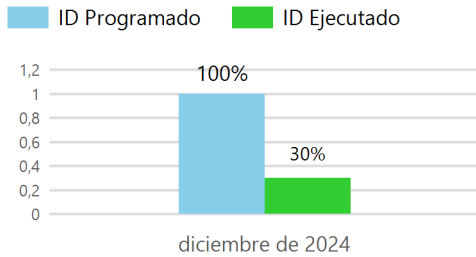
% Programado

\$8.568

Valor Ejecutado (mill)

30%

% Ejecutado



* Los proyectos que se encuentran en estado Comprometidos, no presentan datos en el avance de la ejecución física y/o ejecución financiera, dado que están en proceso de legalización de contratos específicos o de contratación de obra e interventoría.

Pacto Territorial Cesar - La Guajira

Fecha de Corte

26/12/2024

Desarrollo de acciones de emprendimiento y fortalecimiento microempresarial como estrategia de reactivación económica para la población en situación de pobreza y vulnerabilidad en los municipios de La Paz, Pueblo Bello, San Diego, Manaure, Cesar

Estado Proyecto

En Ejecución

Información general del contrato específico

\$12.012

Valor Indicativo del Proyecto (millones)

En ejecución de obra

Estado Detallado

\$12.012

Aporte DNP FRPT (millones)

\$0

Aporte Nación - Sector (millones)

\$0

Aporte Territorio (millones)

\$0

Otros Aporte (millones)

Sector de Inversión	Inclusion Social y Reconciliacion	Municipio Intervención	Pueblo Bello(Cesar), La Paz(Cesar), Manaure(Cesar), San Diego(Cesar)
BPIN	202000020045	Área de influencia	Urbano - Rural
No. Contrato Específico	161-2221182	Es Inversión climática?	No
No. CONPES Anexo B	54	Tiene viabilidad?	Si
Sesión CD inclusión PEI	2	Fecha viabilidad	17/12/2020

Alcance	Producto Principal	Meta del Producto
Fortalecer la oferta institucional de estrategias de innovación empresarial en los municipios de Manaure, Pueblo Bello, Sandiego y La Paz en el Departamento de Cesar mediante resultados como: a) 2.000 personas sensibilizadas y capacitadas en talleres de competencia emprendedora, competencia empresarial y educación financiera; b) inyección de capital semilla que arrojará como resultado 120 empresas creadas, 600 empresas fortalecidas, 40 empresas asociativas creadas; c) 760 planes comerciales formulados; d) participación en 5 ferias y 1 rueda de negocio; y e) seguimiento y monitoreo a las 760 empresas apoyadas.	Servicio de apoyo a unidades productivas individuales para la generación de ingresos	760 unidades

Información específica de ejecución contrato específico

21/12/2022

Fecha de Suscripción

13/03/2023

Fecha de Inicio

24

Plazo en Meses

13/03/2025

Fecha Terminación

2.000

Número de Beneficiarios

\$12.012

Pto Comprometido DNP FRPT

\$0

Pto Comprometido Sector

\$33

Pto Comprometido Territorio

\$0

Pto Comprometido Otros

\$12.046

Presupuesto Comprometido Total (millones)

Avance físico del proyecto

13/09/2024

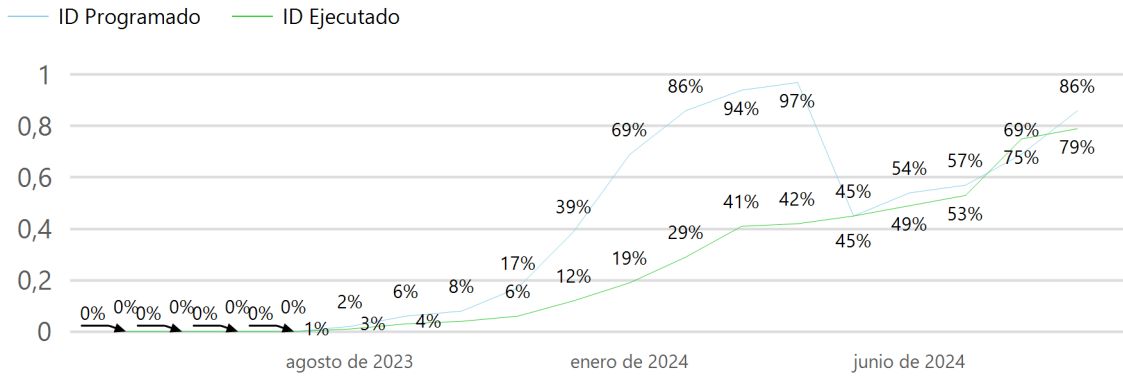
Fecha de Corte Avance

97%

% Programado

79%

% Ejecutado

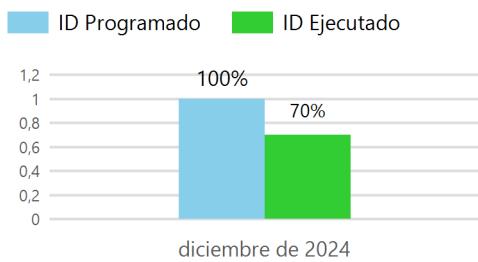


Avance Financiero del proyecto

26/12/2024
Fecha de Corte Avance

\$12.012
Valor Programado (mill)

100%
% Programado



\$8.409
Valor Ejecutado (mill)

70%
% Ejecutado

* Los proyectos que se encuentran en estado Comprometidos, no presentan datos en el avance de la ejecución física y/o ejecución financiera, dado que están en proceso de legalización de contratos específicos o de contratación de obra e interventoría.

Pacto Territorial Cesar - La Guajira

Fecha de Corte

26/12/2024

Construcción de puente vehicular sobre el paso crítico k9+294 vía Villanueva – Veracruz Municipio de Villanueva, Departamento de La Guajira

Estado Proyecto

En Ejecución

Información general del contrato específico

\$2.000

Valor Indicativo del Proyecto (millones)

En legalización de permisos,

Estado Detallado

obra

\$2.000

Aporte DNP FRPT (millones)

\$0

Aporte Nación - Sector (millones)

\$0

Aporte Territorio (millones)

\$0

Otros Aporte (millones)

Sector de Inversión	Transporte	Municipio Intervención	Villanueva
BPIN	2022448740016	Área de influencia	Urbano - Rural
No. Contrato Específico	182-2230150	Es Inversión climática?	No
No. CONPES Anexo B	146	Tiene viabilidad?	Si
Sesión CD inclusión PEI	6	Fecha viabilidad	22/06/2022

Alcance

Producto Principal

Meta del Producto

Puente construido en vía terciaria

1

Número de puentes

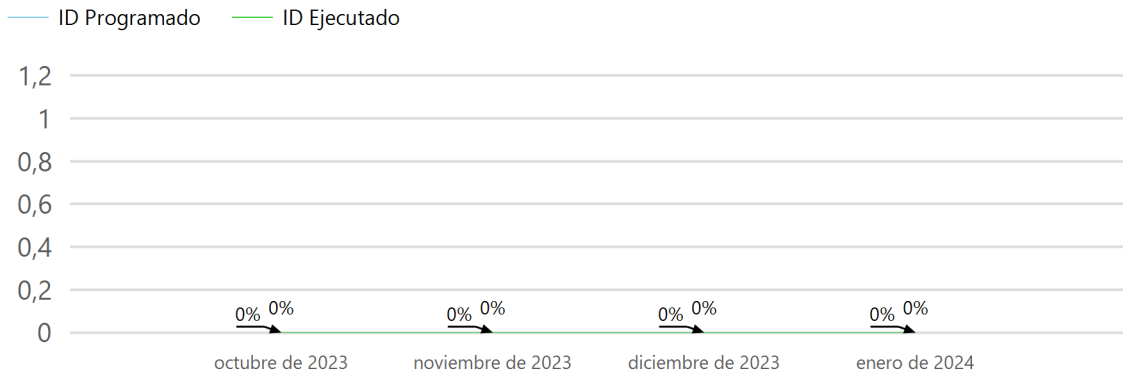
Construcción de un (1) puente vehicular L=25M sobre el paso crítico k9+294 vía Villanueva-Veracruz.
 La alternativa propuesta contempla la realización de las siguientes actividades: -EXCAVACIONES VARIAS EN MATERIAL COMÚN BAJO AGUA
 -RELLENO PARA ESTRUCTURA CON MATERIAL GRANULAR TIPO SBG-50 (Incluye suministro y transporte)
 -DEMOLICION DE ESTRUCTURAS
 -PILOTE DE CONCRETO VACIADO IN SITU, DE DIÁMETRO 1.2 m, INCLUYE EXCAVACIÓN EN ROCA, BAJO AGUA
 -CONCRETO RESISTENCIA 21MPa (D) - MEZCLA IN SITU, PARA ZAPATAS
 -CONCRETO RESISTENCIA 28MPa (C) - MEZCLA IN SITU, PARA TABLERO, VIGAS Y RIOSTRAS.
 -CONCRETO RESISTENCIA 21MPa (D) - MEZCLA IN SITU, PARA ESTRIBOS, BORDILLO, ALETAS Y LOSA DE APROXIMACION.
 -CONCRETO RESISTENCIA 14MPa (F) PARA SOLADO
 -ACERO DE REFUERZO Fy 420 MPa, PARA ZAPATAS, ESTRIBOS, BORDILLO, LOSA DE APROXIMACION, TABLEROS Y VIGAS Y RIOSTRAS.
 -APOYO ELASTOMÉRICO REFORZADO
 -RELLENO CON MATERIAL FILTRANTE
 -GEOTEXTIL TIPO TEJIDO CON RESISTENCIA A LA TENSIÓN GRAB MÍNIMA DE 1400 N
 -BARANDA DE CONCRETO DE 28 MPA
 -PRUEBA DE CARGA
 -GAVIONES DE MALLA DE ALAMBRE DE ACERO ENTRELAZADO CLASE 3; RECUBRIMIENTO DE ZINC (GALVANIZADO) Y PVC
 -LÍNEA DE DEMARCACIÓN CON RESINA TERMOPLÁSTICA CARRILES: 2 ANCHO DE CARRILES 3 M
 NO TIENE BERNA. NO TIENE ANDENES. NO TIENE BARRERA VEHICULAR

Información específica de ejecución contrato específico

23/06/2023 Fecha de Suscripción	4/09/2023 Fecha de Inicio	22 Plazo en Meses	5/07/2025 Fecha Terminación	28.346 Número de Beneficiarios
\$1.914 Pto Comprometido DNP FRPT	\$0 Pto Comprometido Sector	\$0 Pto Comprometido Territorio	\$0 Pto Comprometido Otros	
\$1.914 Presupuesto Comprometido Total (millones)				

Avance físico del proyecto

4/01/2024 Fecha de Corte Avance	0% % Programado	0% % Ejecutado
------------------------------------	--------------------	-------------------



Avance Financiero del proyecto



* Los proyectos que se encuentran en estado Comprometidos, no presentan datos en el avance de la ejecución física y/o ejecución financiera, dado que están en proceso de legalización de contratos específicos o de contratación de obra e interventoría.

Pacto Territorial Cesar - La Guajira

Fecha de Corte

26/12/2024

**Construcción Adecuación y Mejoramiento del urbanismo sobre el malecón,
Distrito de Riohacha, departamento de La Guajira**

Estado Proyecto

En Ejecución

Información general del contrato específico

\$70.000

Valor Indicativo del Proyecto (millones)

En contratación derivada

Estado Detallado

\$70.000

Aporte DNP FRPT (millones)

\$0

Aporte Nación - Sector (millones)

\$0

Aporte Territorio (millones)

\$0

Otros Aporte (millones)

Sector de Inversión	Comercio Industria y Turismo	Municipio Intervención	Riohacha
BPIN	2022002440012	Área de influencia	Urbano - Rural
No. Contrato Específico	191-2230172	Es Inversión climática?	No
No. CONPES Anexo B	57	Tiene viabilidad?	Si
Sesión CD inclusión PEI	5	Fecha viabilidad	16/06/2023

Alcance	Producto Principal	Meta del Producto
La propuesta urbana de la se diseñó bajo los criterios de desarrollo sostenible (social, económico, cultural y ambiental), enfocados en la recuperación y complementación de la infraestructura existente. Se planteó una propuesta general del proyecto en diferentes zonas, delimitadas específicamente por una red articuladora que integre escenarios múltiples preservando el entorno natural y resaltando el carácter histórico y cultural en su misma forma. la construcción adecuación y mejoramiento del urbanismo en un área de 79500 m2 y una longitud de 2.5 kilómetros en una sola planta, que incluirá zonas de deportes, restaurantes, tarima, ciclo ruta, kioscos y parques infantiles, entre otros, ideal para disfrutar de los mágicos atardeceres que ofrece Riohacha.	Espacio publico construido	79500 Metros Cuadrados

Información específica de ejecución contrato específico

28/06/2023

Fecha de Suscripción

11/03/2024

Fecha de Inicio

31

Plazo en Meses

11/10/2026

Fecha Terminación

212.314

Número de Beneficiarios

\$69.970

Pto Comprometido DNP FRPT

\$0

Pto Comprometido Sector

\$0

Pto Comprometido Territorio

\$0

Pto Comprometido Otros

\$69.970

Presupuesto Comprometido Total (millones)

Avance físico del proyecto

Fecha de Corte Avance

% Programado

% Ejecutado

Sin datos disponibles

Avance Financiero del proyecto



* Los proyectos que se encuentran en estado Comprometidos, no presentan datos en el avance de la ejecución física y/o ejecución financiera, dado que están en proceso de legalización de contratos específicos o de contratación de obra e interventoría.

Pacto Territorial Cesar - La Guajira

Fecha de Corte

26/12/2024

**Construcción de una Marina Multipropósito en Riohacha, Distrito Especial
Turístico y Cultural, La Guajira**

Estado Proyecto

En Ejecución

Información general del contrato específico

\$32.000

Valor Indicativo del Proyecto (millones)

En contratación derivada

Estado Detallado

\$32.000

Aporte DNP FRPT (millones)

\$0

Aporte Nación - Sector (millones)

\$0

Aporte Territorio (millones)

\$0

Otros Aporte (millones)

Sector de Inversión	Comercio Industria y Turismo	Municipio Intervención	Riohacha
BPIN	2022002440009	Área de influencia	Urbano - Rural
No. Contrato Específico	193-2230174	Es Inversión climática?	Si
No. CONPES Anexo B	56	Tiene viabilidad?	Si
Sesión CD inclusión PEI	5	Fecha viabilidad	16/06/2023

Alcance	Producto Principal	Meta del Producto
<p>Realizar los estudios requeridos y la preparación del terreno en la playa para desarrollar el proyecto de construcción de La Marina(Prospección arqueológica y ensayos) Realizar el dragado y construcción de 3 espolones de contención en piedra que garantice el funcionamiento de La Marina en esa zona.(Excavaciones y Dragado, espolón de contención, luminaria solar para espolones)Construcción de un muelle fijo de 714 M2 compuesto por rampas de acceso, plataformas y espacios de prestación de servicios y baños que sirvan a los turistas que accedan a la marina ya sea por tierra o por mar.</p> <p>(Cimentación por medio de pilotes, Fabricación de plataforma,acabado, edificación en estructura metálica, fabricación e instalación de rampas de acceso a muelle fijo y barandas en plataforma). Construir muelle flotante que sirva de atracadero a las embarcaciones que arriben a La Marina multipropósito, con un área total de 8.630 m2 con 3 líneas de atraque de embarcaciones o fingers y torretas de servicios para las embarcaciones, cornamusas de amarre e iluminación. Realizar el montaje de las instalaciones eléctricas e hidrosanitarias que permitan garantizar la electricidad, iluminación, baños y agua potable para brindar servicios óptimos a turistas y personal de funcionamiento de La Marina multipropósito. Propender por el buen desarrollo, seguimiento, control y vigilancia de las obras de construcción de la Marina multipropósito garantizando los recursos para realizar la interventoría y cubrir gastos administrativos y otros componentes necesarios para su ejecución (PMA, Bioseguridad Covid, licencia ambiental, Interventoría del proyecto y gastos administrativos y demás tramites técnicos y legales.</p>	Marina construida	1
		UND

Información específica de ejecución contrato específico

28/06/2023

Fecha de Suscripción

11/03/2024

Fecha de Inicio

21

Plazo en Meses

11/12/2025

Fecha Terminación

212.314

Número de Beneficiarios

\$31.794

Pto Comprometido DNP FRPT

\$0

Pto Comprometido Sector

\$0

Pto Comprometido Territorio

\$0

Pto Comprometido Otros

\$31.794

Presupuesto Comprometido Total (millones)

Avance físico del proyecto

Fecha de Corte Avance

% Programado

% Ejecutado

Sin datos disponibles

Avance Financiero del proyecto

26/12/2024

Fecha de Corte Avance

\$31.794

Valor Programado (mill)

100%

% Programado

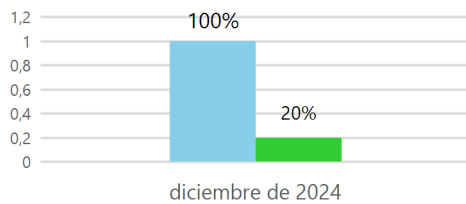
\$6.400

Valor Ejecutado (mill)

20%

% Ejecutado

ID Programado ID Ejecutado



* Los proyectos que se encuentran en estado Comprometidos, no presentan datos en el avance de la ejecución física y/o ejecución financiera, dado que están en proceso de legalización de contratos específicos o de contratación de obra e interventoría.

Pacto Territorial Golfo de Morrosquillo

7/02/2020 Fecha suscripción	5 Plazo en años	7/02/2025 Fecha de Terminación	1 Meses para vencimiento	98% % Tiempo Transcurrido
75 Total Proyectos	18 Proyectos FRPT	57 Proyectos Otras Fuentes	\$1.394.155 Valor Indicativo (Millones)	
\$1.169.248 Aporte indicativo nación (Millones)		\$224.906 Aporte indicativo territorio (Millones)		\$0 Aporte indicativo otros (Millones)

Presupuesto Indicativo por Sectores de Inversión (Millones)

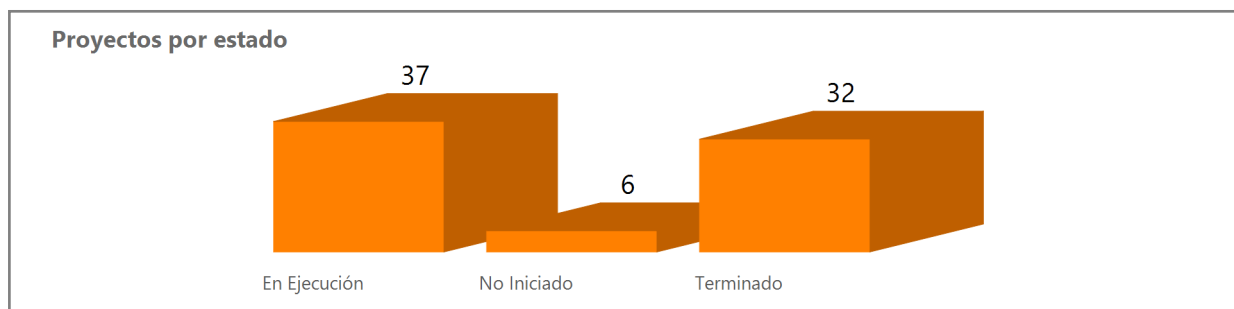
Sector de inversión	Valor Indicativo	Aporte Indicativo Nación	Aporte indicativo Territorio	Aporte indicativo Otros
Ambiente y Desarrollo Sostenible	\$121.933	\$120.933	\$1.000	\$0
Comercio Industria y Turismo	\$182.781	\$91.872	\$90.909	\$0
Deporte y Recreacion	\$38.550	\$13.200	\$25.350	\$0
Educacion	\$29.230	\$21.000	\$8.230	\$0
Interior	\$22.509	\$20.928	\$1.581	\$0
Salud y Proteccion Social	\$50.628	\$45.555	\$5.072	\$0
Tecnologías de la Información y las Comunicaciones	\$5.361	\$5.361	\$0	\$0
Trabajo	\$34.437	\$22.221	\$12.217	\$0
Transporte	\$789.323	\$732.681	\$56.642	\$0
Vivienda Ciudad y Territorio - Agua	\$115.861	\$95.498	\$20.363	\$0
Vivienda Ciudad y Territorio - Vivienda	\$3.542	\$0	\$3.542	\$0
Total	\$1.394.155	\$1.169.248	\$224.906	\$0

Presupuesto Comprometido por Sectores de Inversión (Millones)

Sector de inversión	Comprometido Total	Consolidado Nación	Comprometido Territorio	Comp. Aporte Otros
Ambiente y Desarrollo Sostenible	\$110.882	\$109.882	\$1.000	\$0
Comercio Industria y Turismo	\$122.628	\$72.900	\$49.728	\$0
Deporte y Recreacion	\$40.189	\$8.000	\$32.189	\$0
Educacion	\$28.411	\$21.745	\$6.667	\$0
Interior	\$19.633	\$18.552	\$1.082	\$0
Salud y Proteccion Social	\$46.106	\$41.097	\$5.009	\$0
Tecnologías de la Información y las Comunicaciones	\$5.361	\$5.361	\$0	\$0

Trabajo	\$1.583	\$1.583	\$0	\$0
Transporte	\$670.286	\$594.852	\$58.994	\$16.440
Vivienda Ciudad y Territorio - Agua	\$109.962	\$79.984	\$26.497	\$3.481
Vivienda Ciudad y Territorio - Vivienda	\$3.538	\$0	\$3.538	\$0
Total	\$1.158.580	\$953.956	\$184.703	\$19.921

Número de Proyectos por Estado



Iniciativas del Plan Estratégico de Inversiones (PEI) (Millones)

Estado Proyecto	Nombre Proyecto	Inversión Total	Aporte Indicativo Nación	Aportes indicativo Territorio	Aporte indicativo Otros
En Ejecución	Construcción para el mejoramiento y ampliación de del aeropuerto Golfo de Morrosquillo de Tolú, Sucre.	\$273.745	\$273.745	\$0	\$0
En Ejecución	Corredor Santa Lucía - Moñitos	\$190.000	\$190.000	\$0	\$0
En Ejecución	Construcción, equipamiento fijo y dotación del Hospital del Golfo de Morrosquillo en el municipio de Coveñas, Sucre	\$43.000	\$43.000	\$0	\$0
En Ejecución	Rehabilitación hidráulica del canal el edén y canalización en concreto rígido desde el k0+00 hasta el k1+540, municipio de Santiago de Tolú - Sucre	\$41.494	\$41.494	\$0	\$0
En Ejecución	Mejoramiento en pavimento flexible de la vía Tolviejo - San Antonio de Palmito, departamento de Sucre. OCAD PAZ	\$37.431	\$0	\$37.431	\$0
En Ejecución	Construcción de Malecón Turístico de la Segunda Ensenada Fase I en el Municipio de Coveñas	\$31.946	\$29.998	\$1.948	\$0

En Ejecución	Construcción de malecón ecoturístico en la Bahía de Cispatá, municipio de San Antero, departamento de Córdoba	\$26.000	\$26.000	\$0	\$0
En Ejecución	Construcción de las Obras de Mitigación para la estabilización por amenaza de inundación y/o erosión del río Sinú en los municipios de Lorica y San Bernardo del Viento, departamento de Córdoba	\$24.298	\$24.298	\$0	\$0
En Ejecución	Recuperación ambiental y paisajística de la cuenca del río Sinú y obras para la mitigación de inundaciones y control de procesos erosivos en el municipio de San Bernardo del Viento	\$23.823	\$0	\$23.823	\$0
En Ejecución	Mejoramiento y mantenimiento de la vía que conduce del municipio de Tuchín hasta el límite del municipio de Palmito (Sucre) en el municipio de Tuchín, departamento de Córdoba.	\$22.224	\$22.224	\$0	\$0
En Ejecución	Construcción del complejo deportivo en el municipio de Santa Cruz de Lorica, Departamento de Córdoba	\$21.000	\$0	\$21.000	\$0
En Ejecución	Construcción de obras de recolección y manejo de aguas residuales y optimización del sistema de abastecimiento de agua, construcción de obras para las conexiones hidrosanitarias intradomiciliarias, en las localidades de la Libertad y Sabanetica del municipio de San Onofre, Sucre	\$20.830	\$20.830	\$0	\$0
En Ejecución	Proyecto de optimización del acueducto urbano y rural hasta el corregimiento del Porvenir, San Antero, Córdoba	\$18.002	\$8.000	\$10.002	\$0

En Ejecución	Aunar esfuerzos para el mejoramiento y mantenimiento de vías rurales en el municipio de San Antonio de palmito Departamento de Sucre del programa Colombia rural – nacional. Vía que conduce del municipio de San Antonio de Palmito al corregimiento Algodoncillo ruta del sombrero vueltaio	\$18.000	\$18.000	\$0	\$0
En Ejecución	Optimización hidráulica y operativa del sistema de acueducto del casco urbano del municipio de San Bernardo del Viento	\$14.592	\$14.592	\$0	\$0
En Ejecución	Mejoramiento y construcción de la vía coliseo el cangrejo – Playa Blanca, en la zona turística de Playa Blanca, municipio de San Antero – Departamento de Córdoba	\$14.549	\$14.549	\$0	\$0
En Ejecución	Mejoramiento corredor departamental Aguas Negras – Berlín (90CS01)	\$13.000	\$13.000	\$0	\$0
En Ejecución	Mejoramiento corredor terciario Tolú - El francés - Guacamayas	\$10.000	\$10.000	\$0	\$0
En Ejecución	Construcción de parador turístico, en el municipio de San Antero, Departamento de Córdoba	\$9.771	\$7.817	\$1.954	\$0
En Ejecución	Construcción de Unidad Recreo-deportiva en la Cabecera Municipal de Moñitos, Departamento de Córdoba	\$9.585	\$8.000	\$1.585	\$0
En Ejecución	Estructuración y Compra de Lote Centro Multipropósito en Sucre	\$9.424	\$0	\$9.424	\$0
En Ejecución	Mejoramiento y construcción de la vía paralela al mar, desde el sector Bucaneros hasta el sector La Viuda, en la zona turística de Playa Blanca, municipio de San Antero – Departamento de Córdoba	\$8.792	\$8.792	\$0	\$0
En Ejecución	Mejoramiento corredor terciario Corregimiento los Gomez	\$8.657	\$8.657	\$0	\$0
En Ejecución	Construcción Sistema de acueducto en el corregimiento de Rincón del Mar, Municipio de San Onofre	\$7.818	\$0	\$7.818	\$0

En Ejecución	Construcción y Dotación de una Estación de Bomberos en el Municipio de Tolú	\$7.524	\$7.524	\$0	\$0
En Ejecución	Culminación del mercado público del municipio de San Antero, departamento de Córdoba	\$7.000	\$0	\$7.000	\$0
En Ejecución	Construcción de 261 Unidades Sanitarias dispersas en zona rural del municipio de Tuchín, Departamento de Córdoba	\$6.666	\$6.666	\$0	\$0
En Ejecución	CAM Santiago de Tolú	\$6.105	\$5.605	\$500	\$0
En Ejecución	Construcción de pavimento rígido en la vía Vereda Nuevo Mundo y Corregimiento Caño Grande en el municipio de San Bernardo del Viento, Córdoba	\$6.000	\$0	\$6.000	\$0
En Ejecución	Mejoramiento corredor departamental Guayabal - Parcelas de Algarrobo y desvío hacia el sector represa de Villeros	\$4.392	\$4.392	\$0	\$0
En Ejecución	Mejoramiento corredor terciario Porvenir - Peñón-Cerro- Petrona- Aserradero	\$3.024	\$3.024	\$0	\$0
En Ejecución	Construcción del centro de comercio rural zenú, en el municipio de Tuchín córdoba	\$3.000	\$0	\$3.000	\$0
En Ejecución	Mejoramiento corredor terciario Aserradero - Coveñas	\$2.693	\$2.693	\$0	\$0
En Ejecución	Mejoramiento corredor terciario Villa Fátima - Perpetuo Socorro	\$2.469	\$2.469	\$0	\$0
En Ejecución	Mejoramiento corredor terciario Palmira - Gualon	\$1.267	\$1.267	\$0	\$0
En Ejecución	Centro Sacúdete (1) en San Antero.	\$1.250	\$1.250	\$0	\$0
En Ejecución	Centro Sacúdete (1) en Tolúviejo.	\$1.250	\$1.250	\$0	\$0
No Iniciado	Marina del Golfo de Morrosquillo	\$40.000	\$0	\$40.000	\$0
No Iniciado	Ampliación de la sede del SENA en Tolú, Sucre	\$32.637	\$20.637	\$12.000	\$0
No Iniciado	Proyectos de acueducto y alcantarillado para el municipio de Coveñas	\$20.000	\$20.000	\$0	\$0
No Iniciado	Proyectos de prevención y mitigación de erosión costera para el Golfo de Morrosquillo	\$18.520	\$18.520	\$0	\$0

No Iniciado	Construcción del Centro Multipropósito en Sucre.	\$18.000	\$18.000	\$0	\$0
No Iniciado	Construcción de Parque Recreo deportivo en el municipio San Bernardo del Viento Departamento de Córdoba	\$7.965	\$5.200	\$2.765	\$0
Terminado	Mejoramiento, rehabilitación y mantenimiento del puente la Doctrina, departamento de Córdoba.	\$45.072	\$45.072	\$0	\$0
Terminado	Vía Moñitos - San Bernardo del viento y Lorica – Chinú	\$43.198	\$43.198	\$0	\$0
Terminado	Mejoramiento en pavimento asfáltico de la vía El Delirio - Puerto Viejo en los municipios de San Antonio de Palmito y tolú en el departamento de Sucre.	\$41.972	\$41.972	\$0	\$0
Terminado	Megacolegio Heriberto García Garrido en Tolviejo, Sucre	\$29.230	\$21.000	\$8.230	\$0
Terminado	Construcción de obras de protección y reducción del riesgo e inundación en la rivera del Caño Chimalito municipio de Lorica, Córdoba.	\$20.482	\$19.482	\$1.000	\$0
Terminado	Estructuración Acueducto Regional del Golfo de Morrosquillo	\$14.173	\$14.173	\$0	\$0
Terminado	Estructuración proyectos de prevención y mitigación de erosión costera	\$10.123	\$10.123	\$0	\$0
Terminado	Mejoramiento y mantenimiento de la carretera Sabaneta – Coveñas	\$10.000	\$10.000	\$0	\$0
Terminado	Segunda etapa de alcantarillado sanitario en el casco urbano del municipio de Moñitos departamento de Córdoba.	\$8.476	\$5.933	\$2.543	\$0
Terminado	Vía Santiago de Tolú – Coveñas	\$8.000	\$8.000	\$0	\$0
Terminado	Construcción de mirador turístico en el sector de playa blanca municipio de San Antero	\$7.909	\$6.319	\$1.590	\$0
Terminado	Construcción en pavimento rígido en la vía de acceso entre zona urbana y sector Boca Negra, en el municipio de San Bernardo del viento	\$7.524	\$7.524	\$0	\$0

Terminado	Intervención ambiental para mitigación del riesgo. Recuperación cuenca hidrográfica Tuchín	\$7.015	\$7.015	\$0	\$0
Terminado	Proyecto Min Tic - Conectividad - Zona digital	\$5.361	\$5.361	\$0	\$0
Terminado	Estructuración de soluciones de acueducto y saneamiento básico en el Municipio de Coveñas	\$5.303	\$5.303	\$0	\$0
Terminado	Mejoramiento vías Tolú - El Frances – OCAD PAZ	\$4.911	\$0	\$4.911	\$0
Terminado	Estructuración y compra de lote Hospital Coveñas	\$4.440	\$2.555	\$1.884	\$0
Terminado	Construcción de pavimento rígido en los barrios: Getsemaní, San Pedro, Barrio Nuevo, Las Palmeras y los olivos de la zona urbana del municipio de Tuchin	\$4.300	\$0	\$4.300	\$0
Terminado	Mejoramiento de la vía que comunica la transversal del caribe sector Moñitos San Bernardo del Viento en el sector La Rada municipio de Moñitos Departamento de Córdoba	\$4.000	\$0	\$4.000	\$0
Terminado	Construcción de sistemas de autogeneración eléctrica con tecnología solar fotovoltaica en Sucre	\$3.542	\$0	\$3.542	\$0
Terminado	Centro Sacúdete (1) en Tuchín.	\$3.322	\$2.862	\$460	\$0
Terminado	Cofinanciación de Auditorias de cuenta de salud de punto final	\$3.188	\$0	\$3.188	\$0
Terminado	Construcción bulevar Jesús María Lugo, en el municipio de Santa Cruz de Lorica - Córdoba	\$2.778	\$2.222	\$556	\$0
Terminado	Remodelación plaza monumento - Santa Cruz de Lorica	\$1.896	\$1.516	\$381	\$0
Terminado	Estructuración y compra de lote Estación de Bomberos	\$1.808	\$1.187	\$621	\$0
Terminado	Estructuración y compra de lote Ampliación de la sede del SENA en Tolú, Sucre	\$1.800	\$1.583	\$217	\$0
Terminado	Mejoramiento corredor terciario Murcielagal - El Tigre- San Patricio- Mangle**	\$1.603	\$1.603	\$0	\$0

Terminado	Estudios y Diseños para el mejoramiento y ampliación de del aeropuerto Golfo de Morrosquillo de Tolú, Sucre.	\$1.430	\$1.430	\$0	\$0
Terminado	Centro Sacúdete No 1 Barrio Los Andes en Loricá.	\$1.250	\$1.250	\$0	\$0
Terminado	Estudios y diseños Puente la Doctrina	\$1.069	\$1.069	\$0	\$0
Terminado	Estructuración Malecón de Coveñas (Segunda Ensenada)	\$915	\$0	\$915	\$0
Terminado	Estructuración Marina del Golfo de Morrosquillo	\$318	\$0	\$318	\$0
Total		\$1.394.155	\$1.169.248	\$224.906	\$0

Avance Consolidado (Comprometido + En Ejecución + Ejecutado) (Millones)

83,10%

\$1.158.580

Valor Comprometido + En Ejecución + Ejecutado

Estado de proyectos	Número de proyectos	Valor Indicativo
En Ejecución	37	\$832.786
Terminado	32	\$325.794
Total		\$1.158.580

Estado de proyectos	Número de proyectos	Valor Indicativo
No Iniciado	6	\$137.123
Total		\$137.123

Proyectos Fondo Regional para los Pactos Territoriales (Millones)

18

Total Proyectos

\$311.747

Valor Indicativo (Millones)

\$285.315

Aporte indicativo DNP FRPT

\$11.432

Aporte indicativo territorio

\$15.000

Aporte indicativo Sector

\$0

Aporte indicativo Otros

10

Proyectos En Ejecución /Ejecutados

\$259.920

Presupuesto Comprometido (Millones)

Nombre proyecto	Estado proyecto	Valor Indicativo	Aporte indicativo DNP FRPT	Aportes indicativo Territorio	Aportes indicativo Sector	Aporte Indicativo Otros
Construcción de Malecón Turístico de la Segunda Ensenada Fase I en el Municipio de Coveñas	En Ejecución	\$31.946	\$29.998	\$1.948	\$0	\$0

Construcción, equipamiento fijo y dotación del Hospital del Golfo de Morrosquillo en el municipio de Coveñas, Sucre	En Ejecución	\$43.000	\$28.000	\$0	\$15.000	\$0
Construcción y Dotación de una Estación de Bomberos en el Municipio de Tolú	En Ejecución	\$7.524	\$7.524	\$0	\$0	\$0
Construcción de mirador turístico en el sector de playa blanca municipio de San Antero	Terminado	\$7.909	\$6.319	\$1.590	\$0	\$0
Construcción de Unidad Recreo-deportiva en la Cabecera Municipal de Moñitos, Departamento de Córdoba	En Ejecución	\$9.585	\$8.000	\$1.585	\$0	\$0
Construcción de Parque Recreo deportivo en el municipio San Bernardo del Viento Departamento de Córdoba	No Iniciado	\$7.965	\$5.200	\$2.765	\$0	\$0
Mejoramiento y construcción de la vía paralela al mar, desde el sector Bucaneros hasta el sector La Viuda, en la zona turística de Playa Blanca, municipio de San Antero – Departamento de Córdoba	En Ejecución	\$8.792	\$8.792	\$0	\$0	\$0
Mejoramiento y construcción de la vía coliseo el cangrejo – Playa Blanca, en la zona turística de Playa Blanca, municipio de San Antero – Departamento de Córdoba	En Ejecución	\$14.549	\$14.549	\$0	\$0	\$0
Proyectos de acueducto y alcantarillado para el municipio de Coveñas	No Iniciado	\$20.000	\$20.000	\$0	\$0	\$0

Construcción de las Obras de Mitigación para la estabilización por amenaza de inundación y/o erosión del río Sinú en los municipios de Lorica y San Bernardo del Viento, departamento de Córdoba	En Ejecución	\$24.298	\$24.298	\$0	\$0	\$0
Intervención ambiental para mitigación del riesgo. Recuperación cuenca hidrográfica Tuchín	Terminado	\$7.015	\$7.015	\$0	\$0	\$0
Construcción en pavimento rígido en la vía de acceso entre zona urbana y sector Boca Negra, en el municipio de San Bernardo del viento	Terminado	\$7.524	\$7.524	\$0	\$0	\$0
Construcción de obras de protección y reducción del riesgo e inundación en la rivera del Caño Chimalito municipio de Lorica, Córdoba.	Terminado	\$20.482	\$19.482	\$1.000	\$0	\$0
Rehabilitación hidráulica del canal el edén y canalización en concreto rígido desde el k0+00 hasta el k1+540, municipio de Santiago de Tolú - Sucre	En Ejecución	\$41.494	\$41.494	\$0	\$0	\$0
Segunda etapa de alcantarillado sanitario en el casco urbano del municipio de Moñitos departamento de Córdoba.	Terminado	\$8.476	\$5.933	\$2.543	\$0	\$0
Construcción de malecón ecoturístico en la Bahía de Cispatá, municipio de San Antero, departamento de Córdoba	En Ejecución	\$26.000	\$26.000	\$0	\$0	\$0
Construcción de 261 Unidades Sanitarias dispersas en zona rural del municipio de Tuchín, Departamento de Córdoba	En Ejecución	\$6.666	\$6.666	\$0	\$0	\$0

Proyectos de prevención y mitigación de erosión costera para el Golfo de Morrosquillo	No Iniciado	\$18.520	\$18.520	\$0	\$0	\$0
Total		\$311.747	\$285.315	\$11.432	\$15.000	\$0

Si desea conocer mayor información de los pactos territoriales lo invitamos a seguir este enlace

<https://pactosterritoriales.dnp.gov.co/Pactos-Territoriales-suscritos/Paginas/Pacto-Territorial-Golfo-de-Morrosquillo.aspx>

ANEXO

Fondo Regional para los Pactos Territoriales

Proyectos en ejecución y ejecutados

Pacto Territorial Golfo de Morrosquillo

Fecha de Corte

26/12/2024

Construcción de Unidad Recreo-deportiva en la Cabecera Municipal de Moñitos, Departamento de Córdoba

Estado Proyecto

En Ejecución

Información general del contrato específico

\$9.585

Valor Indicativo del Proyecto (millones)

En ejecución de obra

Estado Detallado

\$8.000

Aporte DNP FRPT (millones)

\$0

Aporte Nación - Sector (millones)

\$1.585

Aporte Territorio (millones)

\$0

Otros Aporte (millones)

Sector de Inversión	Deporte y Recreacion	Municipio Intervención	Moñitos
BPIN	2021235000018	Área de influencia	Urbano - Rural
No. Contrato Específico	079-2210703	Es Inversión climática?	No
No. CONPES Anexo B	65	Tiene viabilidad?	Si
Sesión CD inclusión PEI	3	Fecha viabilidad	27/05/2021

Alcance	Producto Principal	Meta del Producto
Construcción de un área de 13.380,25 m2. Un espacio destinado a una zona deportiva y recreativa que incluye la construcción de graderías, placa polideportiva, cancha de futbol en arena, cancha de softbol, plaza de acceso principal, locales comerciales y cafetería, baterías sanitarias, zonas verdes y circulaciones.	Centros de recreación construidos y dotados	1
		Número de centros de recreación

Información específica de ejecución contrato específico

2/11/2021

Fecha de Suscripción

18/01/2022

Fecha de Inicio

37

Plazo en Meses

18/02/2025

Fecha Terminación

25.095

Número de Beneficiarios

\$8.000

Pto Comprometido DNP FRPT

\$0

Pto Comprometido Sector

\$2.219

Pto Comprometido Territorio

\$0

Pto Comprometido Otros

\$10.219

Presupuesto Comprometido Total (millones)

Avance físico del proyecto

18/09/2024

Fecha de Corte Avance

100%

% Programado

88%

% Ejecutado

Pacto Territorial Golfo de Morrosquillo

Fecha de Corte

26/12/2024

Segunda etapa de alcantarillado sanitario en el casco urbano del municipio de Moñitos departamento de Córdoba.

Estado Proyecto

Terminado

Información general del contrato específico

\$8.476

Valor Indicativo del Proyecto (millones)

Ejecutado

Estado Detallado

\$5.933

Aporte DNP FRPT (millones)

\$0

Aporte Nación - Sector (millones)

\$2.543

Aporte Territorio (millones)

\$0

Otros Aporte (millones)

Sector de Inversión	Vivienda Ciudad y Territorio - Agua	Municipio Intervención	Moñitos
BPIN	2021235000010	Área de influencia	Urbano
No. Contrato Específico	080-2210717	Es Inversión climática?	No
No. CONPES Anexo B	108	Tiene viabilidad?	Si
Sesión CD inclusión PEI	6	Fecha viabilidad	31/05/2021

Alcance	Producto Principal	Meta del Producto
<p>Construcción de la segunda etapa de alcantarillado sanitario en el casco urbano del municipio de Moñitos, departamento de Córdoba, con el siguiente alcance: suministro e instalación de 7.258 ml de tubería PVC sanitario para el alcantarillado de aguas residuales, distribuidos en 6.926 ml de tubería de 8" y 332 ml de tubería de 14", suministro e instalación de 724 acometidas domiciliarias, las cuales están comprendidas por 2.896 ml de tubería en PCV Sanitario de 6", construcción de estación de bombeo de aguas residuales EBAR en el barrio Alfonso López del municipio de Moñitos, línea de impulsión de 30 ml de tubería PEAD DN75mm RED 17 PN 10 desde el EBAR hasta el punto de conexión, 106 pozos de inspección hasta H2.00m, 26 pozos de inspección H 2,0 -3.5m, 2 cámaras de caída, paso subfluvial – cruce de tubería de 8" bajo caño 11,50 ml, a una profundidad de 2,70m; perforación dirigida camisa de 12" en acero Shu. 40, accesorios, paso elevado – cercha metálica para cargue de tubería de impulsión.</p>		

Información específica de ejecución contrato específico

9/11/2021

Fecha de Suscripción

17/12/2021

Fecha de Inicio

33

Plazo en Meses

17/09/2024

Fecha Terminación

25.095

Número de Beneficiarios

\$5.933

Pto Comprometido DNP FRPT

\$0

Pto Comprometido Sector

Pto Comprometido Territorio

\$3.481

Pto Comprometido Otros

\$9.414

Presupuesto Comprometido Total (millones)

Avance físico del proyecto

17/09/2024

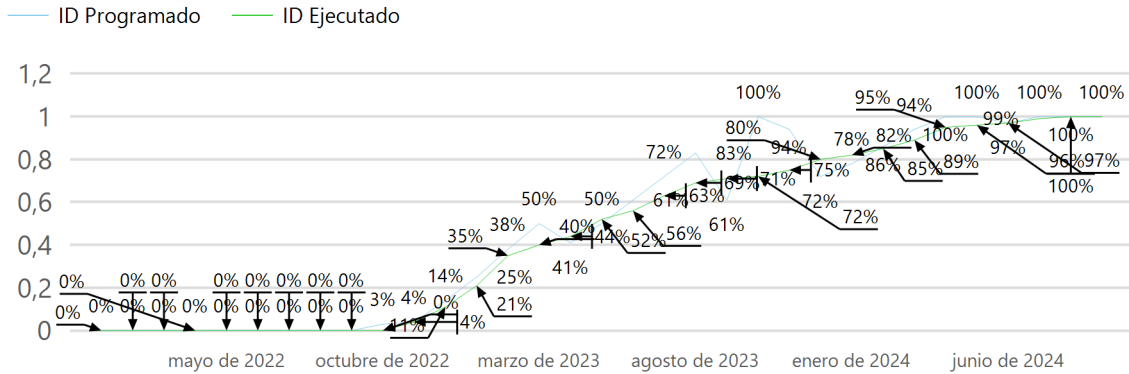
Fecha de Corte Avance

100%

% Programado

100%

% Ejecutado



Avance Financiero del proyecto

26/12/2024

Fecha de Corte Avance

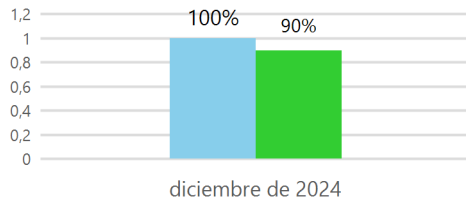
\$5.933

Valor Programado (mill)

100%

% Programado

ID Programado ID Ejecutado



\$5.340

Valor Ejecutado (mill)

90%

% Ejecutado

* Los proyectos que se encuentran en estado Comprometidos, no presentan datos en el avance de la ejecución física y/o ejecución financiera, dado que están en proceso de legalización de contratos específicos o de contratación de obra e interventoría.

Pacto Territorial Golfo de Morrosquillo

Fecha de Corte

26/12/2024

Construcción de mirador turístico en el sector de playa blanca municipio de San Antero

Estado Proyecto

Terminado

Información general del contrato específico

\$7.909

Valor Indicativo del Proyecto (millones)

En Liquidación

Estado Detallado

\$6.319

Aporte DNP FRPT (millones)

\$0

Aporte Nación - Sector (millones)

\$1.590

Aporte Territorio (millones)

\$0

Otros Aporte (millones)

Sector de Inversión	Comercio Industria y Turismo	Municipio Intervención	San Antero
BPIN	2021236720128	Área de influencia	Urbano
No. Contrato Específico	085-2210730	Es Inversión climática?	No
No. CONPES Anexo B	55	Tiene viabilidad?	Si
Sesión CD inclusión PEI	3	Fecha viabilidad	10/01/2021

Alcance	Producto Principal	Meta del Producto
El proyecto tiene un área total de 4455,83 M2 y consta de dos componentes Construcción de zona cubierta (526,83 M2): incluye baños (28,85 M2), cocina (30,00 M2), zona de administración y oficina (13,80 M2), y Construcción de parqueaderos, accesos y andenes (3929,28 M2): incluye zonas verdes (105,37 M2), pavimento (1495,05 M2), andenes (1047 M2), plazas (73,61 M2), zona de parqueadero (404,40 M2), Rampas (136,46 M2), cicloruta (554 M2), Gimnasio biosaludables (61 M2), Escaleras de Acceso deposito (23,78 M2), plazoleta de comidas (276,40 M2), zona Mirador 2 piso (154,00 M2).	Mirador Turistico Construido	1
		UND

Información específica de ejecución contrato específico

10/11/2021

Fecha de Suscripción

21/01/2022

Fecha de Inicio

17

Plazo en Meses

5/06/2023

Fecha Terminación

131.529

Número de Beneficiarios

\$6.319

Pto Comprometido DNP FRPT

\$0

Pto Comprometido Sector

\$1.580

Pto Comprometido Territorio

\$0

Pto Comprometido Otros

\$7.899

Presupuesto Comprometido Total (millones)

Avance físico del proyecto

21/06/2023

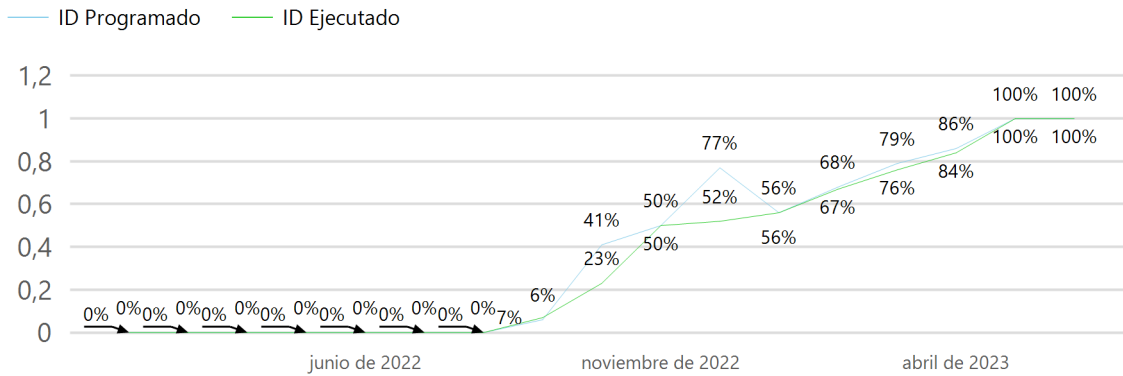
Fecha de Corte Avance

100%

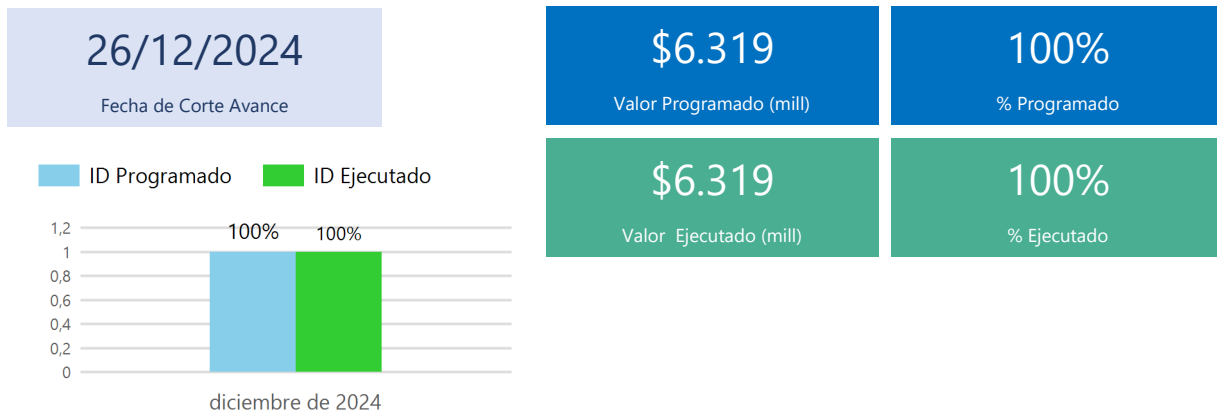
% Programado

100%

% Ejecutado



Avance Financiero del proyecto



* Los proyectos que se encuentran en estado Comprometidos, no presentan datos en el avance de la ejecución física y/o ejecución financiera, dado que están en proceso de legalización de contratos específicos o de contratación de obra e interventoría.

Pacto Territorial Golfo de Morrosquillo

Fecha de Corte

26/12/2024

Mejoramiento y construcción de la vía coliseo el cangrejo – Playa Blanca, en la zona turística de Playa Blanca, municipio de San Antero – Departamento de Córdoba

Estado Proyecto

En Ejecución

Información general del contrato específico

\$14.549

Valor Indicativo del Proyecto (millones)

En ejecución de obra

Estado Detallado

\$14.549

Aporte DNP FRPT (millones)

\$0

Aporte Nación - Sector (millones)

\$0

Aporte Territorio (millones)

\$0

Otros Aporte (millones)

Sector de Inversión	Transporte	Municipio Intervención	San Antero
BPIN	2021236720178	Área de influencia	Urbano
No. Contrato Específico	089-2210735	Es Inversión climática?	No
No. CONPES Anexo B	91	Tiene viabilidad?	Si
Sesión CD inclusión PEI	1	Fecha viabilidad	10/08/2021

Alcance	Producto Principal	Meta del Producto
Construcción de 3.925,65 metros de pavimento concreto rígido MR40 de espesor de 20 cm con un ancho total de vía de 10.7 metros con una calzada de 6.40 metros de ancho incluye señalización vertical y horizontal, anden con bordillo de 1.80 metros de ancho y una ciclo ruta con bordillo de 2.50 metros de ancho.	Vía urbana construida	3,926
		Kilómetros de vías urbanas

Información específica de ejecución contrato específico

10/11/2021

Fecha de Suscripción

18/02/2022

Fecha de Inicio

39

Plazo en Meses

18/05/2025

Fecha Terminación

131.529

Número de Beneficiarios

\$14.549

Pto Comprometido DNP FRPT

\$0

Pto Comprometido Sector

\$0

Pto Comprometido Territorio

\$0

Pto Comprometido Otros

\$14.549

Presupuesto Comprometido Total (millones)

Avance físico del proyecto

18/09/2024

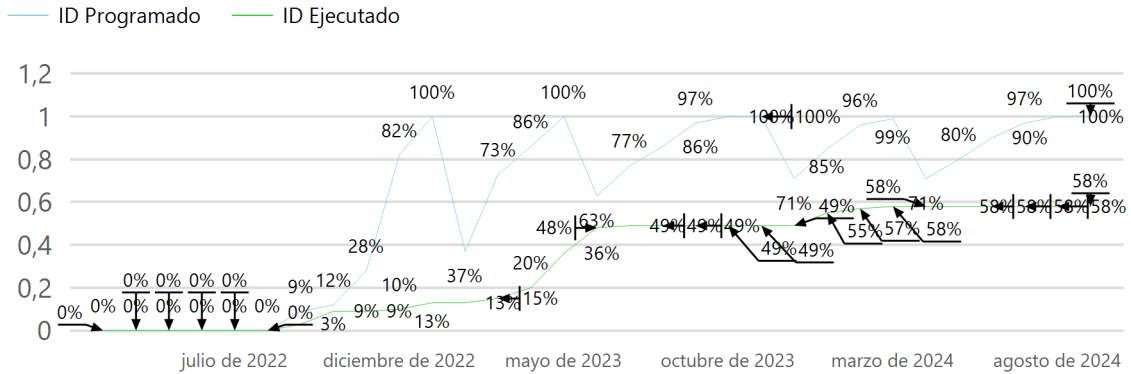
Fecha de Corte Avance

100%

% Programado

58%

% Ejecutado



Avance Financiero del proyecto



* Los proyectos que se encuentran en estado Comprometidos, no presentan datos en el avance de la ejecución física y/o ejecución financiera, dado que están en proceso de legalización de contratos específicos o de contratación de obra e interventoría.

Pacto Territorial Golfo de Morrosquillo

Fecha de Corte

26/12/2024

Mejoramiento y construcción de la vía paralela al mar, desde el sector Bucaneros hasta el sector La Viuda, en la zona turística de Playa Blanca, municipio de San Antero – Departamento de Córdoba

Estado Proyecto

En Ejecución

Información general del contrato específico

\$8.792

Valor Indicativo del Proyecto (millones)

Suspendido

Estado Detallado

\$8.792

Aporte DNP FRPT (millones)

\$0

Aporte Nación - Sector (millones)

\$0

Aporte Territorio (millones)

\$0

Otros Aporte (millones)

Sector de Inversión	Transporte	Municipio Intervención	San Antero
BPIN	2021236720179	Área de influencia	Urbano
No. Contrato Específico	090-2210736	Es Inversión climática?	No
No. CONPES Anexo B	90	Tiene viabilidad?	Si
Sesión CD inclusión PEI	1	Fecha viabilidad	08/10/2021

Alcance	Producto Principal	Meta del Producto
Construcción de 2.030,00 metros de pavimento concreto rígido MR40 de espesor de 20 cm con un ancho total de vía de 10,00 metros con una calzada de 6,00 metros de ancho, andén con bordillo de 1.50 m y una ciclorruta con bordillo de 2.50 m. incluye señalización vertical y horizontal.	Vía urbana construida	2,07
		Kilómetros de vías urbanas

Información específica de ejecución contrato específico

11/11/2021

Fecha de Suscripción

18/02/2022

Fecha de Inicio

35

Plazo en Meses

26/01/2025

Fecha Terminación

131.529

Número de Beneficiarios

\$8.792

Pto Comprometido DNP FRPT

\$0

Pto Comprometido Sector

\$0

Pto Comprometido Territorio

\$0

Pto Comprometido Otros

\$8.792

Presupuesto Comprometido Total (millones)

Avance físico del proyecto

18/07/2024

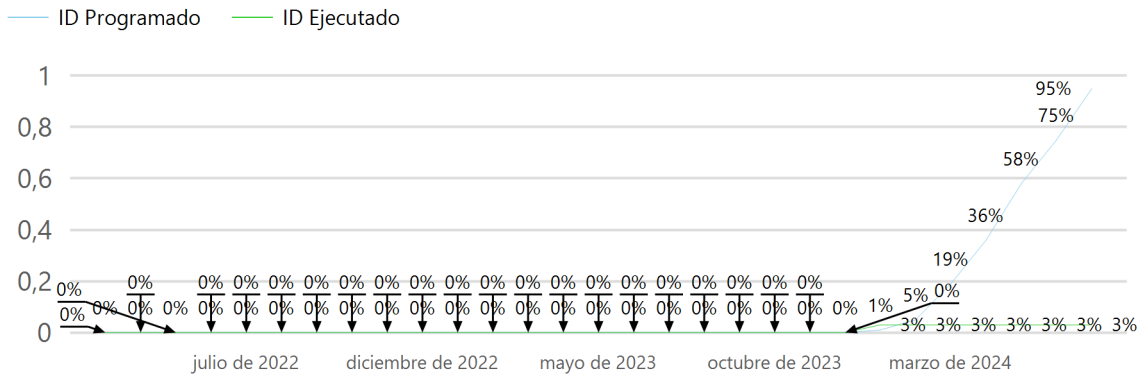
Fecha de Corte Avance

95%

% Programado

3%

% Ejecutado



Avance Financiero del proyecto



* Los proyectos que se encuentran en estado Comprometidos, no presentan datos en el avance de la ejecución física y/o ejecución financiera, dado que están en proceso de legalización de contratos específicos o de contratación de obra e interventoría.

Pacto Territorial Golfo de Morrosquillo

Fecha de Corte

26/12/2024

Construcción en pavimento rígido en la vía de acceso entre zona urbana y sector Boca Negra, en el municipio de San Bernardo del viento

Estado Proyecto

Terminado

Información general del contrato específico

\$7.524

Valor Indicativo del Proyecto (millones)

Ejecutado

Estado Detallado

\$7.524

Aporte DNP FRPT (millones)

\$0

Aporte Nación - Sector (millones)

\$0

Aporte Territorio (millones)

\$0

Otros Aporte (millones)

Sector de Inversión	Transporte	Municipio Intervención	San Bernardo del Viento
BPIN	2021236750026	Área de influencia	Rural
No. Contrato Específico	115-2220691	Es Inversión climática?	No
No. CONPES Anexo B	105	Tiene viabilidad?	Si
Sesión CD inclusión PEI	5	Fecha viabilidad	26/11/2021

Alcance	Producto Principal	Meta del Producto
Construcción de pavimento Rígido de longitud 4.10 km en concreto Hidráulico de espesor 21 cm, Subbase Granular e15 cm, incluye cunetas de 80 cm a cada lado y bordillo de e= 15 cms Construcción de un box couvert doble de 3.0 x 3.0 m, localizado en el K3+363, en donde se encontraba un puente artesanal de madera, el cual no garantiza la funcionalidad durante la vida útil del proyecto. Caracterización vial de la longitud intervenida (4,1 Km)	Vía terciaria mejorada	4,1 Kilómetros de vías terciaria

Información específica de ejecución contrato específico

18/07/2022

Fecha de Suscripción

6/09/2022

Fecha de Inicio

24

Plazo en Meses

6/09/2024

Fecha Terminación

37.782

Número de Beneficiarios

\$7.524

Pto Comprometido DNP FRPT

\$0

Pto Comprometido Sector

\$0

Pto Comprometido Territorio

\$0

Pto Comprometido Otros

\$7.524

Presupuesto Comprometido Total (millones)

Avance físico del proyecto

6/09/2024

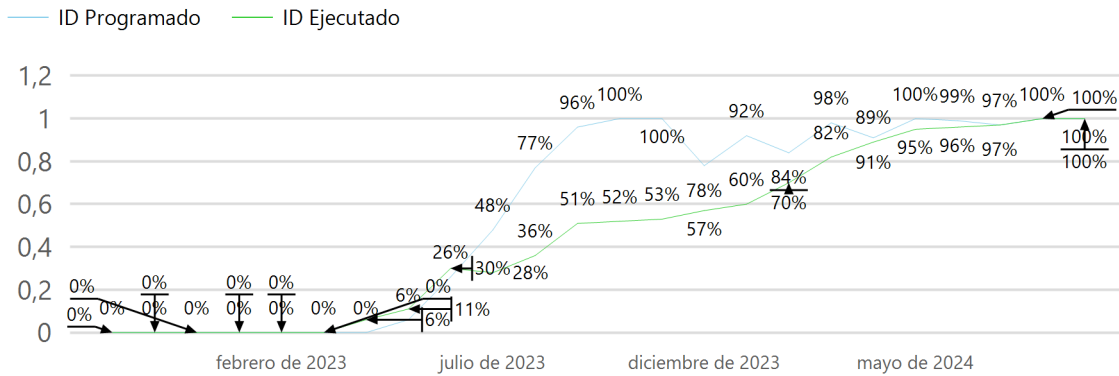
Fecha de Corte Avance

100%

% Programado

100%

% Ejecutado



Avance Financiero del proyecto



* Los proyectos que se encuentran en estado Comprometidos, no presentan datos en el avance de la ejecución física y/o ejecución financiera, dado que están en proceso de legalización de contratos específicos o de contratación de obra e interventoría.

Pacto Territorial Golfo de Morrosquillo

Fecha de Corte

26/12/2024

Construcción de las Obras de Mitigación para la estabilización por amenaza de inundación y/o erosión del río Sinú en los municipios de Lorica y San Bernardo del Viento, departamento de Córdoba

Estado Proyecto

En Ejecución

Información general del contrato específico

\$24.298

Valor Indicativo del Proyecto (millones)

Suspendido

Estado Detallado

\$24.298

Aporte DNP FRPT (millones)

\$0

Aporte Nación - Sector (millones)

\$0

Aporte Territorio (millones)

\$0

Otros Aporte (millones)

Sector de Inversión	Ambiente y Desarrollo Sostenible	Municipio Intervención	Regional
BPIN	2021002230200	Área de influencia	Urbano - Rural
No. Contrato Específico	128-2220843	Es Inversión climática?	Si
No. CONPES Anexo B	41	Tiene viabilidad?	Si
Sesión CD inclusión PEI	4	Fecha viabilidad	16/06/2021

Alcance	Producto Principal	Meta del Producto
El proyecto consiste en la Construcción de las obras de mitigación para la estabilización por amenazas e inundación y/o erosión del río Sinú en los municipios de Lorica y San Bernardo del Viento en el Departamento de Córdoba, el alcance del contrato incluye el perfilamiento de los taludes, construcción de muro en gaviones, construcción de terraplen y cunetas en los sectores de Remolino y Trementino; terraplen y cunetas en el sector de Leopoldo.		

Información específica de ejecución contrato específico

12/08/2022

Fecha de Suscripción

30/03/2023

Fecha de Inicio

27

Plazo en Meses

30/06/2025

Fecha Terminación

157.726

Número de Beneficiarios

\$24.298

Pto Comprometido DNP FRPT

\$0

Pto Comprometido Sector

\$0

Pto Comprometido Territorio

\$0

Pto Comprometido Otros

\$24.298

Presupuesto Comprometido Total (millones)

Avance físico del proyecto

30/09/2024

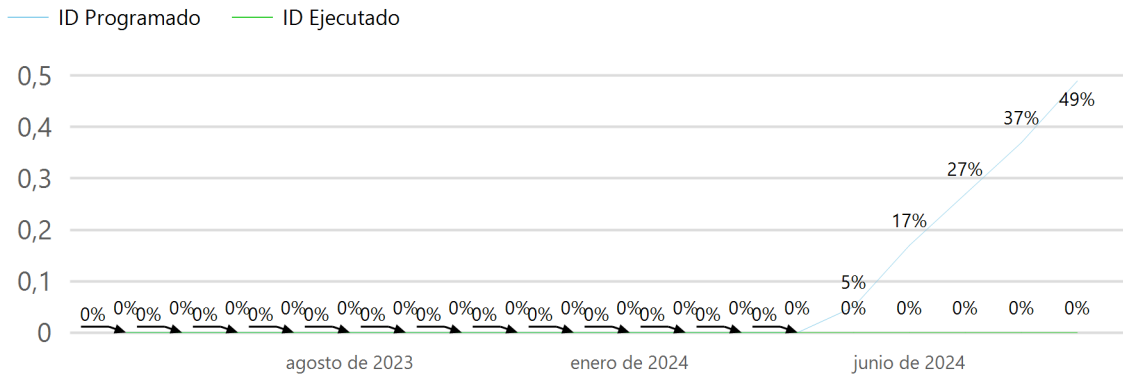
Fecha de Corte Avance

49%

% Programado

0%

% Ejecutado



Avance Financiero del proyecto



* Los proyectos que se encuentran en estado Comprometidos, no presentan datos en el avance de la ejecución física y/o ejecución financiera, dado que están en proceso de legalización de contratos específicos o de contratación de obra e interventoría.

Pacto Territorial Golfo de Morrosquillo

Fecha de Corte

26/12/2024

Intervención ambiental para mitigación del riesgo. Recuperación cuenca hidrográfica Tuchín

Estado Proyecto

Terminado

Información general del contrato específico

\$7.015

Valor Indicativo del Proyecto (millones)

En Liquidación

Estado Detallado

\$7.015

Aporte DNP FRPT (millones)

\$0

Aporte Nación - Sector (millones)

\$0

Aporte Territorio (millones)

\$0

Otros Aporte (millones)

Sector de Inversión	Ambiente y Desarrollo Sostenible	Municipio Intervención	Tuchín
BPIN	2021238150094	Área de influencia	Urbano - Rural
No. Contrato Específico	133-2220915	Es Inversión climática?	Si
No. CONPES Anexo B	42	Tiene viabilidad?	Si
Sesión CD inclusión PEI	4	Fecha viabilidad	13/10/2021

Alcance	Producto Principal	Meta del Producto
Recuperación de la cuenca hidrográfica en el resguardo indígena zenú de córdoba-sucre, mediante la canalización y encauce de 1200 ml de canal en revestimiento de concreto y perfilado de 700 ml en canal de tierra del arroyo "las pavas", localizado en la zona urbana del municipio de Tuchin, Departamento de Córdoba.		

Información específica de ejecución contrato específico

19/08/2022

Fecha de Suscripción

20/10/2022

Fecha de Inicio

13

Plazo en Meses

20/11/2023

Fecha Terminación

37.716

Número de Beneficiarios

\$7.015

Pto Comprometido DNP FRPT

\$0

Pto Comprometido Sector

\$0

Pto Comprometido Territorio

\$0

Pto Comprometido Otros

\$7.015

Presupuesto Comprometido Total (millones)

Avance físico del proyecto

20/11/2023

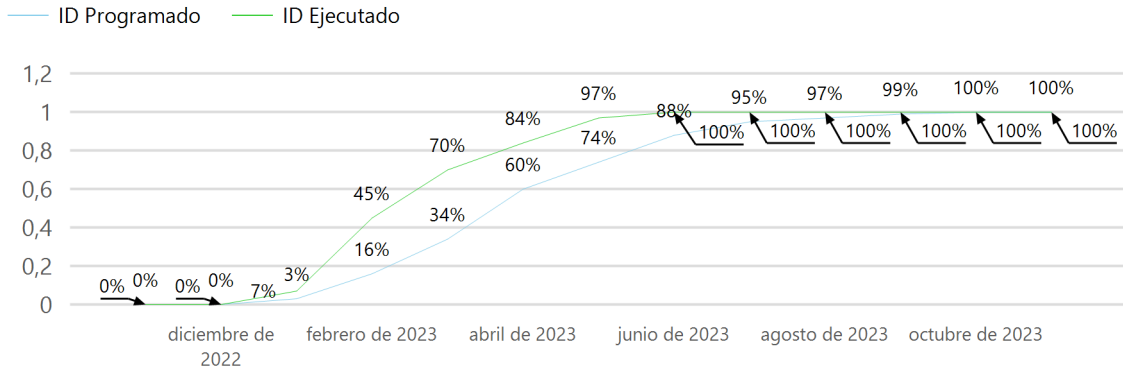
Fecha de Corte Avance

100%

% Programado

100%

% Ejecutado

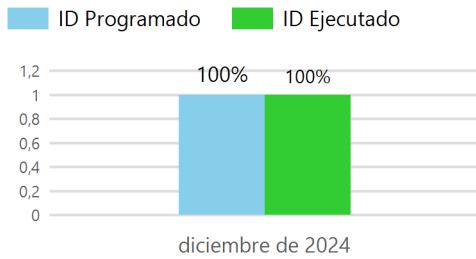


Avance Financiero del proyecto

26/12/2024
Fecha de Corte Avance

\$7.015
Valor Programado (mill)

100%
% Programado



\$7.013
Valor Ejecutado (mill)

100%
% Ejecutado

* Los proyectos que se encuentran en estado Comprometidos, no presentan datos en el avance de la ejecución física y/o ejecución financiera, dado que están en proceso de legalización de contratos específicos o de contratación de obra e interventoría.

Pacto Territorial Golfo de Morrosquillo

Fecha de Corte

26/12/2024

Construcción de obras de protección y reducción del riesgo e inundación en la rivera del Caño Chimalito municipio de Lorica, Córdoba.

Estado Proyecto

Terminado

Información general del contrato específico

\$20.482

Valor Indicativo del Proyecto (millones)

Ejecutado

Estado Detallado

\$19.482

Aporte DNP FRPT (millones)

\$0

Aporte Nación - Sector (millones)

\$1.000

Aporte Territorio (millones)

\$0

Otros Aporte (millones)

Sector de Inversión	Ambiente y Desarrollo Sostenible	Municipio Intervención	Santa Cruz de Lorica
BPIN	2021002230127	Área de influencia	Urbano - Rural
No. Contrato Específico	151-2221171	Es Inversión climática?	Si
No. CONPES Anexo B	106	Tiene viabilidad?	Si
Sesión CD inclusión PEI	5	Fecha viabilidad	09/08/2021

Alcance	Producto Principal	Meta del Producto
<p>La alternativa seleccionada del proyecto 3CONSTRUCCIÓN DE OBRAS DE PROTECCIÓN Y REDUCCIÓN DEL RIESGO DE EROSIÓN E INUNDACIÓN EN LA RIBERA DEL CAÑO CHIMALITO, MUNICIPIO DE LORICA, CÓRDOBA ´</p> <p>Basados en el análisis de vulnerabilidad en la zona de influencia del caño Chimalito, se han identificado varios escenarios con riesgo alto y medio de afectación por el riesgo de efectos del cambio climático, para estos escenarios se han determinado la líneas de proyectos basadas en las estrategias del PNACC acorde a los lineamientos y marcos normativos del proyecto y los indicadores del plan de desarrollo del municipio de lorica, los cuales son:</p> <p>RESTAURACIÓN DE BOSQUES RIPARIOS- 10 Hectáreas CONTROL Y APROVECHAMIENTO DE VEGETACIÓN FLOTANTE ±17 Hectáreas PATIOS PRODUCTIVOS RESILIENTES ±4000 metros cuadrado CONSTRUIR RELLENOS PARA CONTROL DE INUNDACIÓN= 12025.2 metros cúbicos CONTRUIR Y REALZAR MURO DE CONTENCIÓN (863 M)= 863 metros CONSTRUIR OBRAS PARA EL MANEJO DE AGUAS DE ESCORRENTIA SUPERFICIAL= 1038.83 metros CONSTRUIR INFRAESTRUCTURA FISICA URBANA= 5496 metros cuadrados</p>		

Información específica de ejecución contrato específico

6/12/2022

Fecha de Suscripción

20/01/2023

Fecha de Inicio

17

Plazo en Meses

20/06/2024

Fecha Terminación

121.214

Número de Beneficiarios

\$19.482

\$0

\$1.000

\$0

Pto Comprometido DNP FRPT

Pto Comprometido Sector

Pto Comprometido Territorio

Pto Comprometido Otros

\$20.482

Presupuesto Comprometido Total (millones)

Avance físico del proyecto

20/06/2024

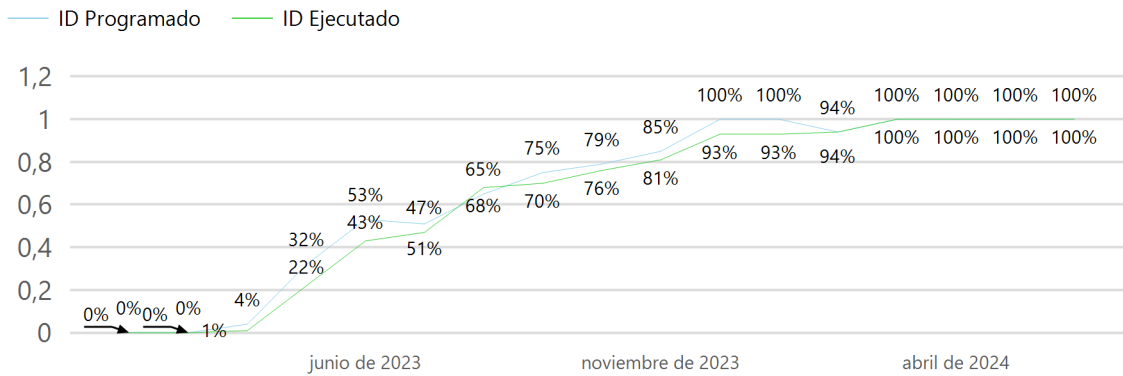
Fecha de Corte Avance

100%

% Programado

100%

% Ejecutado



Avance Financiero del proyecto

26/12/2024

Fecha de Corte Avance

\$19.482

Valor Programado (mill)

100%

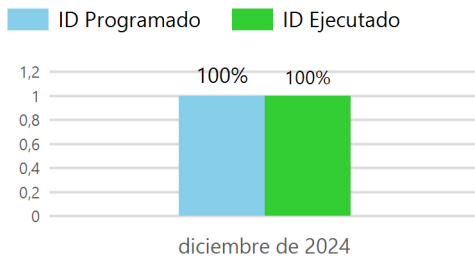
% Programado

\$19.482

Valor Ejecutado (mill)

100%

% Ejecutado



* Los proyectos que se encuentran en estado Comprometidos, no presentan datos en el avance de la ejecución física y/o ejecución financiera, dado que están en proceso de legalización de contratos específicos o de contratación de obra e interventoría.

Pacto Territorial Golfo de Morrosquillo

Fecha de Corte

26/12/2024

Rehabilitación hidráulica del canal el edén y canalización en concreto rígido desde el k0+00 hasta el k1+540, municipio de Santiago de Tolú - Sucre

Estado Proyecto

En Ejecución

Información general del contrato específico

\$41.494

Valor Indicativo del Proyecto (millones)

En ejecución de obra

Estado Detallado

\$41.494

Aporte DNP FRPT (millones)

\$0

Aporte Nación - Sector (millones)

\$0

Aporte Territorio (millones)

\$0

Otros Aporte (millones)

Sector de Inversión	Ambiente y Desarrollo Sostenible	Municipio Intervención	Santiago de Tolú
BPIN	20221301010001	Área de influencia	Urbano
No. Contrato Específico	152-2221172	Es Inversión climática?	Si
No. CONPES Anexo B	107	Tiene viabilidad?	Si
Sesión CD inclusión PEI	5	Fecha viabilidad	17/06/2022

Alcance	Producto Principal	Meta del Producto
Construcción de 1540 m del Canal hidráulico Rectangular en concreto rígido para la evacuación de aguas lluvias, para una longitud total de 2.876 m a intervenir; Además se contempla el paso de la comunidad de un lado a otro, mediante la construcción de 4 puentes metálicos peatonales y dos puentes vehiculares.	Obras para la prevención y control de inundaciones	2876
		Kilómetros de obras de prevención y control hidráulico

Información específica de ejecución contrato específico

6/12/2022

Fecha de Suscripción

27/01/2023

Fecha de Inicio

23

Plazo en Meses

27/12/2024

Fecha Terminación

11

Número de Beneficiarios

\$41.468

Pto Comprometido DNP FRPT

\$0

Pto Comprometido Sector

\$0

Pto Comprometido Territorio

\$0

Pto Comprometido Otros

\$41.468

Presupuesto Comprometido Total (millones)

Avance físico del proyecto

27/07/2024

Fecha de Corte Avance

55%

% Programado

15%

% Ejecutado

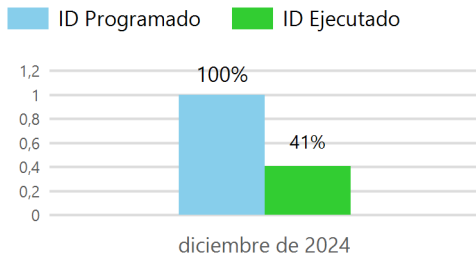


Avance Financiero del proyecto

26/12/2024
Fecha de Corte Avance

\$41.468
Valor Programado (mill)

100%
% Programado



\$16.822
Valor Ejecutado (mill)

41%
% Ejecutado

* Los proyectos que se encuentran en estado Comprometidos, no presentan datos en el avance de la ejecución física y/o ejecución financiera, dado que están en proceso de legalización de contratos específicos o de contratación de obra e interventoría.

Pacto Territorial Golfo de Morrosquillo

Fecha de Corte

26/12/2024

Construcción de Malecón Turístico de la Segunda Ensenada Fase I en el Municipio de Coveñas

Estado Proyecto

En Ejecución

Información general del contrato específico

\$31.946

Valor Indicativo del Proyecto (millones)

En ejecución de obra

Estado Detallado

\$29.998

Aporte DNP FRPT (millones)

\$0

Aporte Nación - Sector (millones)

\$1.948

Aporte Territorio (millones)

\$0

Otros Aporte (millones)

Sector de Inversión	Comercio Industria y Turismo	Municipio Intervención	Coveñas
BPIN	2021002700374	Área de influencia	Urbano
No. Contrato Específico	168-2221234	Es Inversión climática?	Si
No. CONPES Anexo B	150	Tiene viabilidad?	Si
Sesión CD inclusión PEI	1	Fecha viabilidad	06/07/2022

Alcance	Producto Principal	Meta del Producto
Intervención de un espacio público en el Municipio de Coveñas, adecuándolo para la circulación en el corredor de la playa de la segunda ensenada, contempla la pavimentación de vías, construcción de andenes, cicloruta y creación de espacios para el comercio de productos turísticos (restaurantes - locales comerciales), elementos para la organización del área de la playa (zonas verdes, caseta de vigilancia y zona de primeros auxilios, baterías de baños, zonas de ducha, Mobiliario urbano, instalación de luminaria) con un área total de 23528.52 M2 y una longitud de 983.86 M, que va de la ABS k0+000 a la abscisa k0+983.86, en dicho recorrido la pavimentación de la vía inicia en el K0+350 hasta el K0+983.86 es decir tendrá una longitud de 633.86 M	Malecón construido	1
		UND

Información específica de ejecución contrato específico

30/12/2022

Fecha de Suscripción

14/04/2023

Fecha de Inicio

20

Plazo en Meses

14/12/2024

Fecha Terminación

687.419

Número de Beneficiarios

\$29.427

Pto Comprometido DNP FRPT

\$0

Pto Comprometido Sector

\$570

Pto Comprometido Territorio

\$0

Pto Comprometido Otros

\$29.998

Presupuesto Comprometido Total (millones)

Avance físico del proyecto

14/09/2024

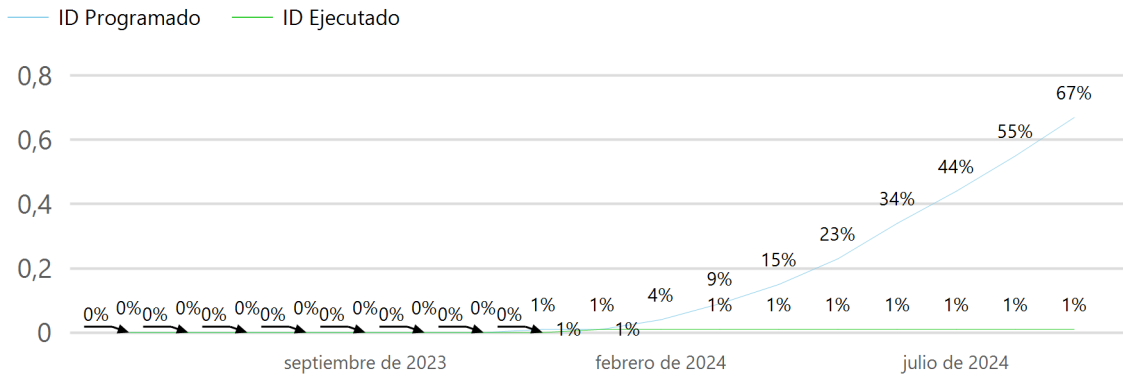
Fecha de Corte Avance

67%

% Programado

1%

% Ejecutado

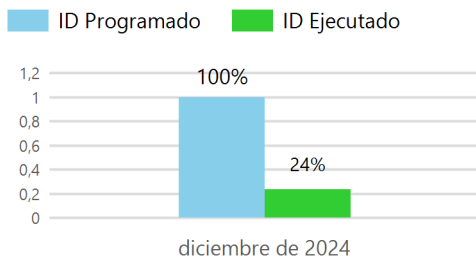


Avance Financiero del proyecto

26/12/2024
Fecha de Corte Avance

\$29.427
Valor Programado (mill)

100%
% Programado



\$7.000
Valor Ejecutado (mill)

24%
% Ejecutado

* Los proyectos que se encuentran en estado Comprometidos, no presentan datos en el avance de la ejecución física y/o ejecución financiera, dado que están en proceso de legalización de contratos específicos o de contratación de obra e interventoría.

Pacto Territorial Golfo de Morrosquillo

Fecha de Corte

26/12/2024

Construcción y Dotación de una Estación de Bomberos en el Municipio de Tolú

Estado Proyecto

En Ejecución

Información general del contrato específico

\$7.524

Valor Indicativo del Proyecto (millones)

Suspendido

Estado Detallado

\$7.524

Aporte DNP FRPT (millones)

\$0

Aporte Nación - Sector (millones)

\$0

Aporte Territorio (millones)

\$0

Otros Aporte (millones)

Sector de Inversión	Interior	Municipio Intervención	Santiago de Tolú
BPIN	2022002700102	Área de influencia	Urbano - Rural
No. Contrato Específico	178-2230152	Es Inversión climática?	No
No. CONPES Anexo B	86	Tiene viabilidad?	Si
Sesión CD inclusión PEI	1	Fecha viabilidad	09/11/2022
Alcance		Producto Principal	Meta del Producto
		Estaciones de Bomberos Construidas	1
			Muneo de Estaciones de bomberos

El proyecto cuenta con dos etapas, la primera es la construcción de infraestructura nueva y la segunda consiste en la dotación de la estación con vehículos, dotación al personal con equipos tecnológicos modernos.

La estimación de los costos obedece a un análisis de prefactibilidad y factibilidad cuyos valores son producto inicialmente del análisis de algunas experiencias similares de construcción y posteriormente de cotizaciones recibidas (tanto de insumos como de dotación y equipamiento), que permite la elaboración de un estudio de mercado para la construcción, así como para equipamiento y dotación.

La construcción y dotación de la probable Estación de Bomberos está proyectada para implantarse al suroeste del Municipio de Santiago de Tolú, mediante la unión de 9 predios ubicados en la Urbanización Tolú Nuevo. El área intervención se encuentra señalada dentro de los predios ubicados en la urbanización Tolú nuevo en el municipio de Santiago de Tolú con un área de 2,883.78 m², en 9 lotes declarados de utilidad pública o interés social mediante ordenanza. No.036 de 2020 del Departamento de Sucre. Se incluyen de manera general áreas de recepción, sala de máquinas, vestíre, estación de transferencia de uniformes, salón auditorio, oficinas administrativas, zona de cafetería, área de sanitarios, sala de estar, oficina de comando, gimnasio, salón consejo de oficiales, alojamientos, zonas verdes y duras exteriores, entre otros, además de dotación de máquinas, equipos y dotación personal con los insumos necesarios para atender emergencias.

El tiempo de ejecución de todas las actividades cuenta con un cronograma de 10 meses y los costos del proyecto son los siguientes:

ETAPA I
COSTO TOTAL EJECUCIÓN DE OBRA: \$ 5.609.050.826,10
COSTO TOTAL INTERVENTORIA DE OBRA: \$ 368.613.523,59

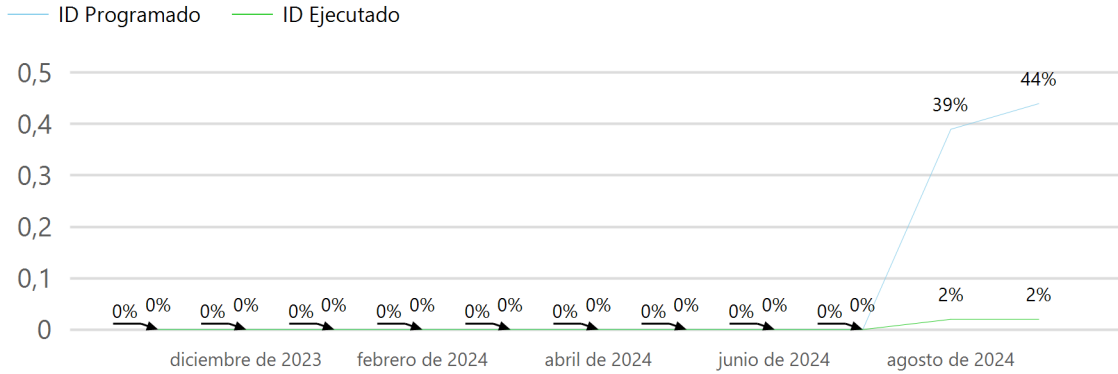
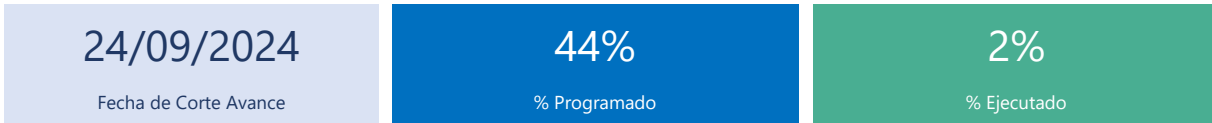
ETAPA II
COSTO TOTAL EJECUCIÓN DE DOTACIÓN: \$1.459.564.850,46
COSTO TOTAL INTERVENTORIA DE DOTACION: \$ 68.399.734,49

TOTAL
COSTO TOTAL DEL PROYECTO: \$ 7.522.011.672,50

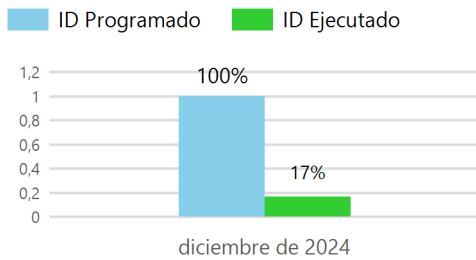
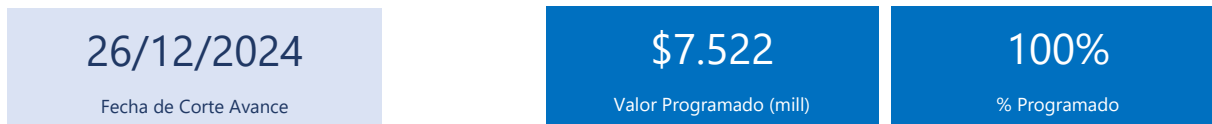
Información específica de ejecución contrato específico

15/06/2023 Fecha de Suscripción	24/10/2023 Fecha de Inicio	18 Plazo en Meses	24/04/2025 Fecha Terminación	36.475 Número de Beneficiarios
\$7.522 Pto Comprometido DNP FRPT	\$0 Pto Comprometido Sector	\$0 Pto Comprometido Territorio	\$0 Pto Comprometido Otros	
<p>\$7.522</p> <p>Presupuesto Comprometido Total (millones)</p>				

Avance físico del proyecto



Avance Financiero del proyecto



* Los proyectos que se encuentran en estado Comprometidos, no presentan datos en el avance de la ejecución física y/o ejecución financiera, dado que están en proceso de legalización de contratos específicos o de contratación de obra e interventoría.

Pacto Territorial Golfo de Morrosquillo

Fecha de Corte

26/12/2024

Construcción, equipamiento fijo y dotación del Hospital del Golfo de Morrosquillo en el municipio de Coveñas, Sucre

Estado Proyecto

En Ejecución

Información general del contrato específico

\$43.000

Valor Indicativo del Proyecto (millones)

En ejecución de obra

Estado Detallado

\$28.000

Aporte DNP FRPT (millones)

\$15.000

Aporte Nación - Sector (millones)

\$0

Aporte Territorio (millones)

\$0

Otros Aporte (millones)

Sector de Inversión	Salud y Protección Social	Municipio Intervención	Coveñas
BPIN	2023002700021	Área de influencia	Urbano - Rural
No. Contrato Específico	189-2230170	Es Inversión climática?	No
No. CONPES Anexo B	145	Tiene viabilidad?	Si
Sesión CD inclusión PEI	1	Fecha viabilidad	30/11/2022

Alcance	Producto Principal	Meta del Producto
La alternativa propuesta comprende la CONSTRUCCIÓN , EQUIPAMIENTO FIJO Y DOTACIÓN DEL HOSPITAL DEL GOLFO DE MORROSQUILLO EN EL MUNICIPIO DE COVEÑAS, SUCRE 1. Área Administrativa: 255,11 mts2 2. Área Consulta externa: 618,46 mts2 3. Área de Urgencias: 708,24 mts2 4. Área Apoyo Diagnóstico: 661,53 mts2 5. Área Hospitalización: 488,70 mts2 6. Área de Cirugía, atención de parto y esterilización: 809,81 mts2 7. Área Servicios Generales y complementarios: 1240,60 mts2 8. Otras Áreas: 1117,47 mts2 9. Aleros: 583,72 mts2 Área Total: 6483,64 mts2	Hospitales de primer nivel de atención construidos y dotados	1 Número de Hospitalises

Información específica de ejecución contrato específico

28/06/2023

Fecha de Suscripción

2/11/2023

Fecha de Inicio

26

Plazo en Meses

2/01/2026

Fecha Terminación

17.000

Número de Beneficiarios

\$28.000

Pto Comprometido DNP FRPT

\$10.542

Pto Comprometido Sector

\$0

Pto Comprometido Territorio

\$0

Pto Comprometido Otros

\$38.542

Presupuesto Comprometido Total (millones)

Avance físico del proyecto

2/07/2024

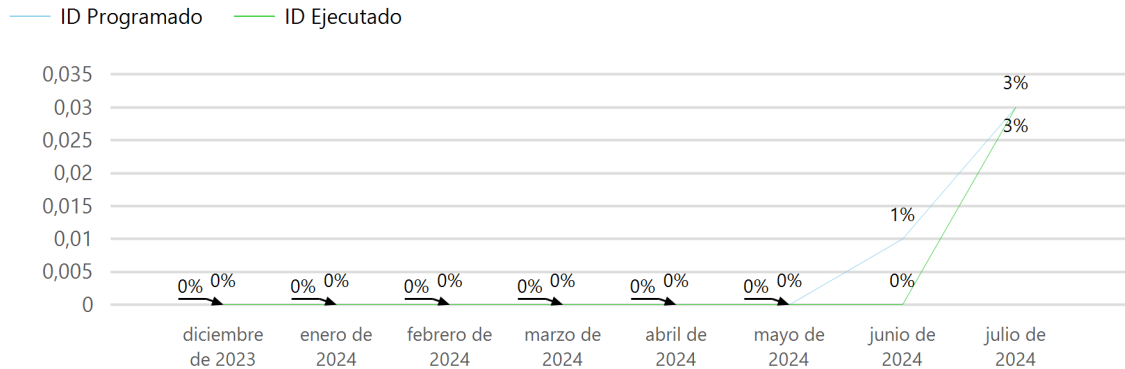
3%

3%

Fecha de Corte Avance

% Programado

% Ejecutado



Avance Financiero del proyecto

26/12/2024

Fecha de Corte Avance

\$28.000

Valor Programado (mill)

100%

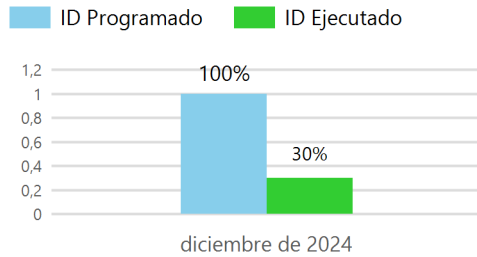
% Programado

\$8.400

Valor Ejecutado (mill)

30%

% Ejecutado



* Los proyectos que se encuentran en estado Comprometidos, no presentan datos en el avance de la ejecución física y/o ejecución financiera, dado que están en proceso de legalización de contratos específicos o de contratación de obra e interventoría.

Pacto Territorial Golfo de Morrosquillo

Fecha de Corte

26/12/2024

Construcción de malecón ecoturístico en la Bahía de Cispatá, municipio de San Antero, departamento de Córdoba

Estado Proyecto

En Ejecución

Información general del contrato específico

\$26.000

Valor Indicativo del Proyecto (millones)

En ejecución de obra

Estado Detallado

\$26.000

Aporte DNP FRPT (millones)

\$0

Aporte Nación - Sector (millones)

\$0

Aporte Territorio (millones)

\$0

Otros Aporte (millones)

Sector de Inversión	Comercio Industria y Turismo	Municipio Intervención	San Antero
BPIN	2022236720080	Área de influencia	Urbano - Rural
No. Contrato Específico	194-2230175	Es Inversión climática?	No
No. CONPES Anexo B	149	Tiene viabilidad?	Si
Sesión CD inclusión PEI	6	Fecha viabilidad	06/08/2023

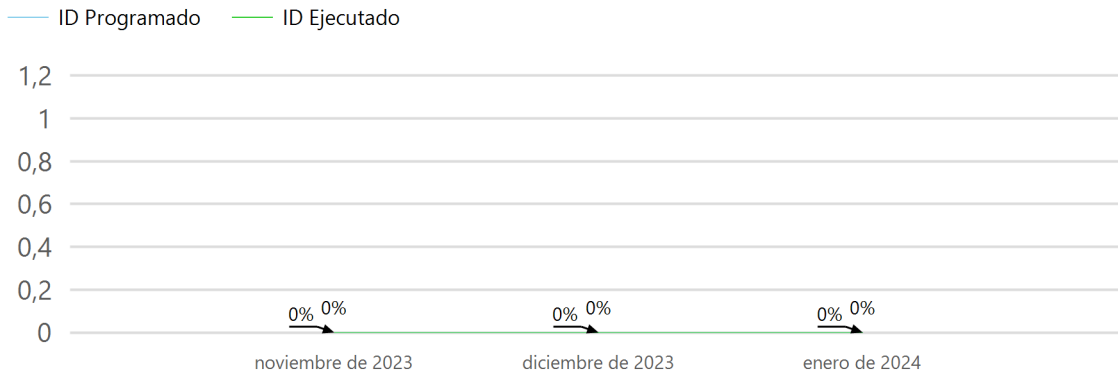
Alcance	Producto Principal	Meta del Producto
<p>Construcción de espacios de estancia, senderos peatonales cubiertos naturalmente y también con cubiertas artificiales, plazoletas que integren la biodiversidad tanto con el habitante del sector como con los turistas que visitan la zona; muelles turísticos y para pescadores del sector, zonas donde se puedan desarrollar manifestaciones culturales del sector, pasajes comerciales donde se puedan comercializar los productos y artesanías propias de la región y así hacer autosostenible el proyecto diseñado, vías que le den continuidad a la malla vial existente y obligue a recorrer el proyecto en su totalidad, estructuras en concreto y acero, zonas exteriores, redes hidráulicas y sanitarias, redes eléctricas, zonas de parqueaderos, módulos de ventas, espacios cubiertos y lugares de trabajo para los habitantes existentes en la zona de influencia.</p> <p>1. Pavimento propuesto (4558.89 m2) que incluye vía de dos carriles con un ancho de 6 metros y andenes de 1 metro que conecta con pavimentos existente.</p> <p>2. Malecón y andenes (9033.28 m2) que contempla una plazoleta cultural, muelle embarcadero, un faro mirador, plazoleta de juegos de ajedrez y plazoleta del pelicano, juegos infantiles, una plazoleta de comidas, baños, locales y zonas verdes, accesos especiales para personas con movilidad reducidas, pasillos de con losetas táctiles para personas con discapacidad visuales, parque biosaludables.</p> <p>3. Zonas para parqueaderos (1251.79 m2) que cuanta con parqueadero para discapacitados.</p> <p>4. Muelles propuestos (1353.55 m2) incluye muelles para embarcaciones menores, la ampliación del muelle existente y la construcción de un nuevo muelle.</p>	Malecón Construido	1 UND

Información específica de ejecución contrato específico

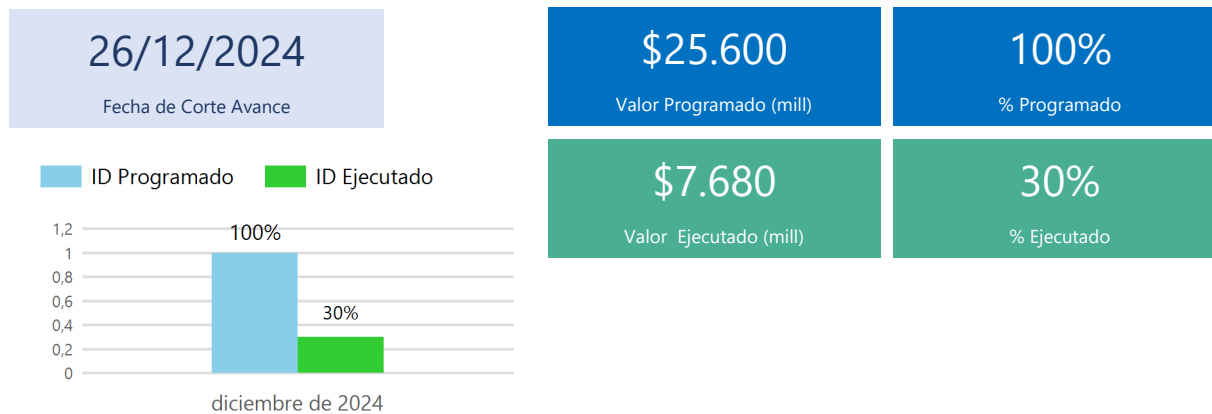
28/06/2023 Fecha de Suscripción	6/10/2023 Fecha de Inicio	17 Plazo en Meses	6/03/2025 Fecha Terminación	127 Número de Beneficiarios
\$25.600 Pto Comprometido DNP FRPT	\$0 Pto Comprometido Sector	\$0 Pto Comprometido Territorio	\$0 Pto Comprometido Otros	
\$25.600 Presupuesto Comprometido Total (millones)				

Avance físico del proyecto

6/01/2024 Fecha de Corte Avance	0% % Programado	0% % Ejecutado
------------------------------------	--------------------	-------------------



Avance Financiero del proyecto



* Los proyectos que se encuentran en estado Comprometidos, no presentan datos en el avance de la ejecución física y/o ejecución financiera, dado que están en proceso de legalización de contratos específicos o de contratación de obra e interventoría.

Pacto Territorial Golfo de Morrosquillo

Fecha de Corte

26/12/2024

Construcción de 261 Unidades Sanitarias dispersas en zona rural del municipio de Tuchín, Departamento de Córdoba

Estado Proyecto

En Ejecución

Información general del contrato específico

\$6.666

Valor Indicativo del Proyecto (millones)

En legalización de permisos,

Estado Detallado

obra

\$6.666

Aporte DNP FRPT (millones)

\$0

Aporte Nación - Sector (millones)

\$0

Aporte Territorio (millones)

\$0

Otros Aporte (millones)

Sector de Inversión	Vivienda Ciudad y Territorio - Agua	Municipio Intervención	Tuchín
BPIN	2021238150080	Área de influencia	Rural
No. Contrato Específico	195-2230387	Es Inversión climática?	No
No. CONPES Anexo B	109	Tiene viabilidad?	Si
Sesión CD inclusión PEI	6	Fecha viabilidad	

Alcance	Producto Principal	Meta del Producto
Construcción de 261 Unidades Sanitarias, se permitirán disponer de módulos especiales para satisfacer a la comunidad y ayudar a disminuir la contaminación por el mal manejo de las aguas residuales y por ende disminuir la contaminación al medio ambiente, mejorando la calidad de vida 1.305 habitantes		

Información específica de ejecución contrato específico

22/12/2023

Fecha de Suscripción

12/03/2024

Fecha de Inicio

13

Plazo en Meses

12/04/2025

Fecha Terminación

38.000

Número de Beneficiarios

\$6.599

Pto Comprometido DNP FRPT

\$0

Pto Comprometido Sector

\$0

Pto Comprometido Territorio

\$0

Pto Comprometido Otros

\$6.599

Presupuesto Comprometido Total (millones)

Avance físico del proyecto

12/06/2024

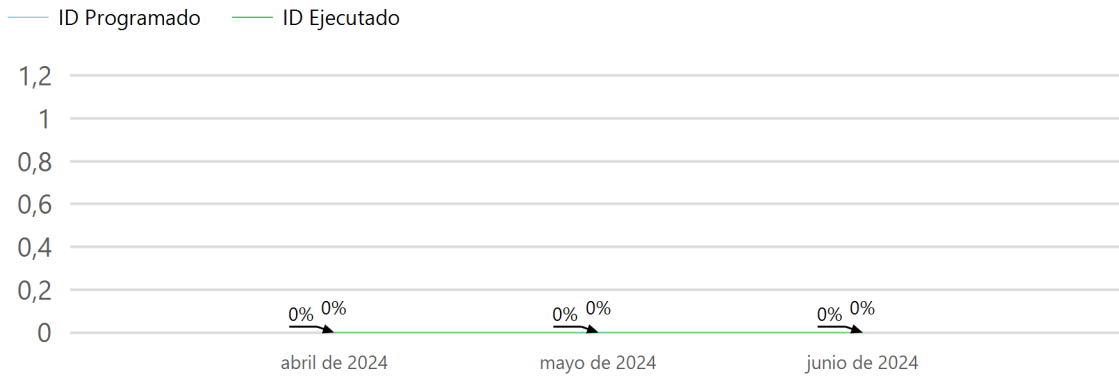
Fecha de Corte Avance

0%

% Programado

0%

% Ejecutado



Avance Financiero del proyecto



* Los proyectos que se encuentran en estado Comprometidos, no presentan datos en el avance de la ejecución física y/o ejecución financiera, dado que están en proceso de legalización de contratos específicos o de contratación de obra e interventoría.

Pacto Territorial Magdalena

22/12/2021 Fecha suscripción	5 Plazo en años	22/12/2026 Fecha de Terminación	24 Meses para vencimiento	61% % Tiempo Transcurrido
97 Total Proyectos	36 Proyectos FRPT	61 Proyectos Otras Fuentes	\$1.267.722 Valor Indicativo (Millones)	
\$1.133.021 Aporte indicativo nación (Millones)		\$134.702 Aporte indicativo territorio (Millones)	\$0 Aporte indicativo otros (Millones)	

Presupuesto Indicativo por Sectores de Inversión (Millones)

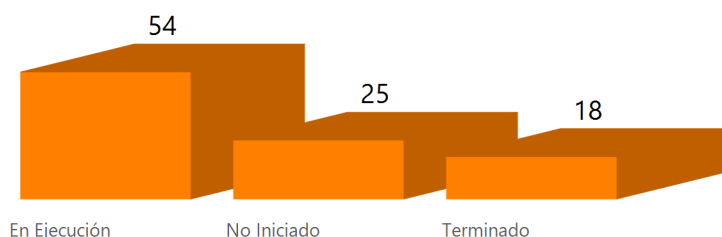
Sector de inversión	Valor Indicativo	Aporte Indicativo Nación	Aporte indicativo Territorio	Aporte indicativo Otros
Agricultura y Desarrollo Rural	\$77.592	\$3.204	\$74.389	\$0
Ambiente y Desarrollo Sostenible	\$47.420	\$47.420	\$0	\$0
Defensa y Policía	\$24.627	\$24.627	\$0	\$0
Deporte y Recreación	\$47.874	\$47.874	\$0	\$0
Interior	\$9.792	\$9.026	\$765	\$0
Minas y Energía	\$30.759	\$5.568	\$25.191	\$0
Transporte	\$943.321	\$918.964	\$24.357	\$0
Vivienda Ciudad y Territorio - Vivienda	\$86.338	\$76.338	\$10.000	\$0
Total	\$1.267.722	\$1.133.021	\$134.702	\$0

Presupuesto Comprometido por Sectores de Inversión (Millones)

Sector de inversión	Comprometido Total	Consolidado Nación	Comprometido Territorio	Comp. Aporte Otros
Agricultura y Desarrollo Rural	\$0	\$0	\$0	\$0
Ambiente y Desarrollo Sostenible	\$27.525	\$27.525	\$0	\$0
Defensa y Policía	\$0	\$0	\$0	\$0
Deporte y Recreación	\$23.046	\$22.742	\$305	\$0
Interior	\$3.549	\$3.549	\$0	\$0
Minas y Energía	\$5.593	\$5.568	\$25	\$0
Transporte	\$862.466	\$861.336	\$1.130	\$0
Vivienda Ciudad y Territorio - Vivienda	\$50.455	\$40.455	\$10.000	\$0
Total	\$972.635	\$961.175	\$11.460	\$0

Número de Proyectos por Estado

Proyectos por estado



Iniciativas del Plan Estratégico de Inversiones (PEI) (Millones)

Estado Proyecto	Nombre Proyecto	Inversión Total	Aporte Indicativo Nación	Aportes indicativo Territorio	Aporte indicativo Otros
En Ejecución	Conexión puente Pumarejo - Ciénaga	\$700.000	\$700.000	\$0	\$0
En Ejecución	Proyecto de construcción de alcantarillado en el municipio de Ariguani	\$43.000	\$33.000	\$10.000	\$0
En Ejecución	Construcción de canales como estrategia para la mitigación del riesgo por inundación en la zona urbana del municipio de Nueva Granada, departamento del Magdalena.	\$14.226	\$14.226	\$0	\$0
En Ejecución	Control de inundaciones en el municipio de San Zenón	\$13.300	\$13.300	\$0	\$0
En Ejecución	Mejoramiento de la vía Real del Obispo - Santa Ines en el municipio de Tenerife, Departamento del Magdalena	\$12.000	\$12.000	\$0	\$0
En Ejecución	Mejoramiento de la vía Concordia - Bálsamo del municipio de Concordia, departamento del Magdalena	\$10.800	\$10.800	\$0	\$0
En Ejecución	Construcción del sistema de alcantarillado sanitario del corregimiento de Bahiahonda del municipio de Pedraza	\$10.464	\$10.464	\$0	\$0
En Ejecución	Mejoramiento de la vía Ariguani - Buenavista en el municipio de Ariguani departamento del Magdalena	\$9.000	\$9.000	\$0	\$0
En Ejecución	Vía Pivijay - San José en el municipio de Pivijay	\$8.999	\$8.999	\$0	\$0
En Ejecución	Mejoramiento de la vía San Basilio - Sabanas, municipio de El Piñón - Magdalena	\$8.733	\$8.733	\$0	\$0

En Ejecución	La Montaña- San Antonio - Santa Ines- Limite Chibolo en el municipio de Tenerife	\$6.900	\$6.900	\$0	\$0
En Ejecución	Adecuación de cancha recreo deportiva de fútbol Finel de los Ríos, ubicada en el municipio de El Reten - Magdalena	\$6.370	\$6.370	\$0	\$0
En Ejecución	Construcción de la cancha de fútbol sector antigua feria del municipio de Nueva Granada departamento del Magdalena	\$5.700	\$5.700	\$0	\$0
En Ejecución	Mejoramiento de la vía Angostura - Janeiro, jurisdicción del municipio de San Zenón – Magdalena	\$5.586	\$5.586	\$0	\$0
En Ejecución	Mejoramiento De La Calidad De Las Viviendas Rurales A Través De La Instalación De Sistemas Solares Fotovoltaicos Individuales En Zonas No Interconectadas Del Municipio De Aracataca, Magdalena	\$5.568	\$5.568	\$0	\$0
En Ejecución	Mejoramiento de la vía desde la Y hasta la loma los mangos sector quebrada seca en el municipio de Aracataca	\$5.547	\$5.547	\$0	\$0
En Ejecución	Construcción del estadio municipal de Pivijay, Departamento de Magdalena	\$5.056	\$5.056	\$0	\$0
En Ejecución	Mejoramiento de la vía El Bajo - Los Mangos en el municipio de Nueva Granada	\$4.623	\$4.623	\$0	\$0
En Ejecución	Mejoramiento de la vía Plato - Cerro Grande en la zona rural del municipio de Plato	\$4.532	\$4.532	\$0	\$0
En Ejecución	Vía Loma del Bálsamo - Bellavista en el municipio de Algarrobo	\$4.500	\$4.500	\$0	\$0
En Ejecución	Vía la Estrella- Pueblo Nuevo en el municipio de Chibolo	\$4.500	\$4.500	\$0	\$0
En Ejecución	Vía que comunica la cabecera municipal con el corregimiento de La Estrella y Canoas en el municipio de Chibolo	\$4.500	\$4.500	\$0	\$0
En Ejecución	Vía Reten- Las Flores en El Retén en el municipio de El Retén	\$4.500	\$4.500	\$0	\$0

En Ejecución	Vía Julepe - Puente El Chivo - la Y de Vainillal - Aserradero en el municipio de Salamina	\$4.500	\$4.500	\$0	\$0
En Ejecución	Vía el Reten - Corregimiento el Bongo en el municipio de el Retén.	\$4.485	\$4.485	\$0	\$0
En Ejecución	Vía Palomar - Bermejál en el municipio de San Zenón	\$4.463	\$4.463	\$0	\$0
En Ejecución	Vía corregimiento Santa Rosa de Lima km 25 de la vía el copey en el municipio de Fundación	\$4.460	\$4.460	\$0	\$0
En Ejecución	Vía que comunica al Corregimiento de Tío Goyo con Sabanas en el municipio de El Piñón	\$4.186	\$4.186	\$0	\$0
En Ejecución	Vía corregimiento Las Palmitas - vía acceso Santa Ana en el municipio de Santa Ana	\$4.157	\$4.157	\$0	\$0
En Ejecución	Vía Palmor- Mekenkal en el municipio de Ciénaga	\$4.050	\$4.050	\$0	\$0
En Ejecución	Vía Pinto Nuevo - Veladero en el municipio de Santa Barbara de Pinto	\$3.850	\$3.850	\$0	\$0
En Ejecución	DE BUENAVISTA, MAGDALENA	\$3.813	\$3.813	\$0	\$0
En Ejecución	Vía corregimiento La Colombia - vereda La Bogotana en el municipio de El Retén	\$3.810	\$3.810	\$0	\$0
En Ejecución	Construcción de graderías cancha de fútbol, cerramiento perimetral en el corregimiento de Guaquirí del municipio de Pedraza, Magdalena	\$3.747	\$3.747	\$0	\$0
En Ejecución	corredor vial Tamarindo - Nueva idea en el municipio de Algarrobo	\$3.150	\$3.150	\$0	\$0
En Ejecución	Vía entre los Corregimientos de Caño de Palma y Menchiquejo en el municipio de El Banco	\$3.150	\$3.150	\$0	\$0
En Ejecución	Vía Garrapata en el municipio de Pivijay	\$2.700	\$2.700	\$0	\$0
En Ejecución	Vía La María en el municipio de Remolino	\$2.700	\$2.700	\$0	\$0
En Ejecución	Mejoramiento de la vía palo prieto – soplador en el municipio de pueblo viejo - departamento de Magdalena	\$2.502	\$2.502	\$0	\$0

En Ejecución	Vías Sevillano a la vereda Mira y Ciénaga - La Aguja en el municipio de Ciénaga	\$2.500	\$2.500	\$0	\$0
En Ejecución	Vía Sitio Nuevo - Rodeo - Sarcita en el municipio de Sitionuevo	\$2.322	\$2.322	\$0	\$0
En Ejecución	Proyecto Sacúdete al parque Tipo 2 en el municipio de Ariguani	\$2.300	\$1.840	\$460	\$0
En Ejecución	Vía Guaimaro - Aserradero en en el municipio de Salamina	\$1.350	\$1.350	\$0	\$0
En Ejecución	Vía Loma de Vitaría - Las Marías en el municipio de Santa Ana	\$1.350	\$1.350	\$0	\$0
En Ejecución	Vía Santa Barbara de Pinto - Cienegueta en el municipio de Santa Barbara de Pinto	\$1.350	\$1.350	\$0	\$0
En Ejecución	Mejoramiento de la vía Punta de Piedras - corregimiento Piedras de Moler – Municipio de Zapayán en el departamento del Magdalena	\$1.350	\$1.350	\$0	\$0
En Ejecución	Vía la Flecha - Salao - Julepe – Retirada en el municipio de Salamina	\$851	\$851	\$0	\$0
En Ejecución	Vía el difícil - Buenaventura en el municipio de Ariguani	\$850	\$850	\$0	\$0
En Ejecución	Vía desde la Y de la vereda cruce azul hasta el puente del río Aracataca en el municipio de Aracataca	\$840	\$840	\$0	\$0
En Ejecución	Vía El Brillante - San Jose de prevención en el municipio del Pijíño del Carmen	\$760	\$760	\$0	\$0
En Ejecución	Vía Pedraza- Concordia en el municipio de Pedraza	\$690	\$690	\$0	\$0
En Ejecución	Vía Concordia- Pedraza en el municipio de Concordia	\$686	\$686	\$0	\$0
En Ejecución	Vía Pivijay-Corregimiento de Canoas en el municipio de Pivijay	\$650	\$650	\$0	\$0
En Ejecución	Vía Puente aguas negras - Las Balsas en el municipio de Sitionuevo	\$640	\$640	\$0	\$0

No Iniciado	Fortalecimiento de las capacidades productivas y generación de ingresos de la Subregión Río del departamento del Magdalena a través del establecimiento de un sistema de ganadería doble propósito sostenible	\$32.716	\$0	\$32.716	\$0
No Iniciado	Proyecto fotovoltaico para los municipios de Plato, Nueva Granada, Ariguaní y Sabanas de San Ángel	\$25.191	\$0	\$25.191	\$0
No Iniciado	Mejoramiento de vías mediante la construcción de placa huella para los municipios de la Subregión Centro: Sábanas de San Ángel, Ariguaní, Nueva Granada, Chibolo, Plato y Tenerife	\$24.157	\$0	\$24.157	\$0
No Iniciado	Construcción del comando distrito de policía Zona Bananera, departamento del Magdalena	\$22.627	\$22.627	\$0	\$0
No Iniciado	Construcción de obras para la recuperación hidráulica y mitigación del riesgo del río Sevilla en el corregimiento de Guacamayal del municipio de Zona Bananera	\$19.895	\$19.895	\$0	\$0
No Iniciado	Fortalecimiento de la cadena ovina en los municipios de la Subregión Centro: Sábanas de San Ángel, Ariguaní, Nueva Granada, Chibolo, Plato y Tenerife	\$19.326	\$0	\$19.326	\$0
No Iniciado	Mejoramiento de las capacidades productivas, socio empresariales y organizacionales a familias campesinas, mediante la implementación de 205 unidades productivas dedicadas a la explotación de ovinos, en el municipio de Aracataca, Magdalena	\$12.018	\$0	\$12.018	\$0
No Iniciado	Apoyo a la reconversión ambiental productiva de la ganadería en los municipios de Sabanas de San Ángel, Nueva Granada, Chibolo, El Reten, Tenerife, Pijiño del Carmen en el departamento del Magdalena	\$10.330	\$0	\$10.330	\$0

No Iniciado	Reposición redes de acueducto en tubería asbesto, cemento en casco urbano municipio de Fundación, Magdalena	\$10.000	\$10.000	\$0	\$0
No Iniciado	Construcción de módulo de la planta de tratamiento de aguas residuales PTAR y módulo de estación de bombeo de aguas residuales EBAR, municipio de El Banco, departamento del Magdalena	\$8.201	\$8.201	\$0	\$0
No Iniciado	Implementación de estrategias para la formalización de la propiedad en el suelo urbano del municipio de Aracataca y los corregimientos de Buenos Aires y Sampués departamento del Magdalena	\$5.500	\$5.500	\$0	\$0
No Iniciado	Construcción de estadio de fútbol municipal de la cabecera de San Sebastián De Buenavista - Magdalena	\$5.167	\$5.167	\$0	\$0
No Iniciado	Optimización del sistema de alcantarillado del sector La Alborada municipio de Ciénaga - Magdalena	\$4.952	\$4.952	\$0	\$0
No Iniciado	Construcción del polideportivo municipal Tirso Armella Zambrano en el municipio de Chibolo magdalena	\$4.700	\$4.700	\$0	\$0
No Iniciado	Construcción de cancha sintética y parque recreacional "El mundo de las Maravillas" municipio de Santa Ana , Magdalena	\$4.390	\$4.390	\$0	\$0
No Iniciado	Construcción de 130 sistemas sépticos integrados para las familias de la vereda San Antonio del municipio de Sitionuevo	\$4.221	\$4.221	\$0	\$0
No Iniciado	Construcción de una cancha deportiva y zona recreativa Gilberto el Alcatraz García en el barrio La Unión en el casco urbano del municipio de Pueblo Viejo - Magdalena	\$3.907	\$3.907	\$0	\$0
No Iniciado	Construcción plaza de mercado público del municipio de Plato - Magdalena	\$3.204	\$3.204	\$0	\$0

No Iniciado	Palacio municipal en el municipio de Nueva Granada	\$3.190	\$3.190	\$0	\$0
No Iniciado	Instalación sistema integrado de CCTV del municipio de Sabanas de San Ángel	\$3.051	\$2.746	\$305	\$0
No Iniciado	Construcción de cancha múltiple cubierta en el corregimiento de Concepción, municipio del Cerro de San Antonio	\$2.950	\$2.950	\$0	\$0
No Iniciado	Construcción de canchas deportivas y zonas recreativas - biosaludables en el municipio de Santa Barbara de Pinto - departamento del Magdalena	\$2.862	\$2.862	\$0	\$0
No Iniciado	Estación de Policía El Retén	\$2.000	\$2.000	\$0	\$0
No Iniciado	Construcción de pavimento en concreto rígido en diferentes calles y carreras del municipio de Ariguani	\$1.241	\$1.241	\$0	\$0
No Iniciado	Construcción de cancha multifuncional en el corregimiento de Corralviejo en el municipio de Remolino	\$1.024	\$1.024	\$0	\$0
Terminado	Mejoramiento de la vía Yee de Vainillal - Aserradero, municipio de Salamina - Magdalena	\$7.005	\$7.005	\$0	\$0
Terminado	Mejoramiento de la vía que comunica de la cabecera del municipio de Concordia al corregimiento de Bellavista, del municipio de Concordia, departamento del Magdalena	\$5.800	\$5.800	\$0	\$0
Terminado	Mejoramiento de la Vía Estación Villa – Sabanas de San Ángel, municipio de Sabanas de San Ángel, departamento del Magdalena.	\$5.000	\$5.000	\$0	\$0
Terminado	Mejoramiento de la Vía Ciénaga Zapayán - corregimiento Piedra Moler - Límites con Chibolo, municipio de Zapayán, departamento del Magdalena	\$5.000	\$5.000	\$0	\$0
Terminado	Vía Pedracero - Argelia en el municipio de Ariguani	\$4.999	\$4.999	\$0	\$0

Terminado	Mejoramiento Vía K21 Los Morones-Cuatro Bocas, Municipio de Guamal - Magdalena	\$4.950	\$4.950	\$0	\$0
Terminado	Plato - Cerro Grande en el municipio del Plato	\$4.500	\$4.500	\$0	\$0
Terminado	Mejoramiento de la vía Prevención - Pijiño del Carmen, municipio de Pijiño del Carmen - Magdalena	\$3.812	\$3.812	\$0	\$0
Terminado	Mejoramiento Vía Campo Amor - San Francisco, Municipio de Guamal - Magdalena	\$2.897	\$2.897	\$0	\$0
Terminado	Remodelación y adecuación del parque paraíso en el municipio de Ariguani- Magdalena	\$2.000	\$2.000	\$0	\$0
Terminado	Mejoramiento de la vía Piñuelas Chinoblas en el municipio de Pivijay, Magdalena	\$1.600	\$1.400	\$200	\$0
Terminado	Construcción de pavimento rígido del tramo I de la vía Troncal del Caribe Poblado Loma del Bálsamo en el municipio de Algarrobo departamento del Magdalena.	\$1.473	\$1.473	\$0	\$0
Terminado	Construcción de un sacúdete en el municipio de Sabanas de San Ángel	\$1.250	\$1.250	\$0	\$0
Terminado	Mejoramiento de la vía San Angel - Algarrobo, Municipio de Sabanas de San Angel, departamento de Magdalena	\$1.050	\$1.050	\$0	\$0
Terminado	Corregimiento las planadas en el municipio de Plato	\$850	\$850	\$0	\$0
Terminado	Vía vereda Oceanía del municipio de Sabanas de San Ángel	\$800	\$800	\$0	\$0
Terminado	Vía las Américas - Las tinas en el municipio de Nueva Granada	\$710	\$710	\$0	\$0
Terminado	Intersección vía nacional 80 con vereda Aguas Vivas municipio de Plato Magdalena	\$590	\$590	\$0	\$0
Total		\$1.267.722	\$1.133.021	\$134.702	\$0

Avance Consolidado (Comprometido + En Ejecución + Ejecutado) (Millones)

\$972.635

76,72%

Valor Comprometido + En Ejecución + Ejecutado

Estado de proyectos	Número de proyectos	Valor Indicativo
En Ejecución	54	\$917.067
Terminado	18	\$55.568
Total		\$972.635

Estado de proyectos	Número de proyectos	Valor Indicativo
No Iniciado	25	\$236.819
Total		\$236.819

Proyectos Fondo Regional para los Pactos Territoriales (Millones)

36

Total Proyectos

\$223.465

Valor Indicativo (Millones)

\$223.265

Aporte indicativo DNP FRPT

\$200

Aporte indicativo territorio

\$0

Aporte indicativo Sector

\$0

Aporte indicativo Otros

10

Proyectos En Ejecución /Ejecutados

\$118.450

Presupuesto Comprometido (Millones)

Nombre proyecto	Estado proyecto	Valor Indicativo	Aporte indicativo DNP FRPT	Aportes indicativo Territorio	Aportes indicativo Sector	Aporte Indicativo Otros
Construcción de pavimento rígido del tramo I de la vía Troncal del Caribe Poblado Loma del Bálsamo en el municipio de Algarrobo departamento del Magdalena.	Terminado	\$1.473	\$1.473	\$0	\$0	\$0
Implementación de estrategias para la formalización de la propiedad en el suelo urbano del municipio de Aracataca y los corregimientos de Buenos Aires y Sampués departamento del Magdalena	No Iniciado	\$5.500	\$5.500	\$0	\$0	\$0

Mejoramiento De La Calidad De Las Viviendas Rurales A Través De La Instalación De Sistemas Solares Fotovoltaicos Individuales En Zonas No Interconectadas Del Municipio De Aracataca, Magdalena	En Ejecución	\$5.568	\$5.568	\$0	\$0	\$0
Mejoramiento de la vía Ariguani - Buenavista en el municipio de Ariguani departamento del Magdalena	En Ejecución	\$9.000	\$9.000	\$0	\$0	\$0
Construcción de cancha múltiple cubierta en el corregimiento de Concepción, municipio del Cerro de San Antonio	No Iniciado	\$2.950	\$2.950	\$0	\$0	\$0
Construcción del polideportivo municipal Tirso Armella Zambrano en el municipio de Chibolo magdalena	No Iniciado	\$4.700	\$4.700	\$0	\$0	\$0
Optimización del sistema de alcantarillado del sector La Alborada municipio de Ciénaga - Magdalena	No Iniciado	\$4.952	\$4.952	\$0	\$0	\$0
Mejoramiento de la vía Concordia – Bálsamo del municipio de Concordia, departamento del Magdalena	En Ejecución	\$10.800	\$10.800	\$0	\$0	\$0
Mejoramiento de la vía que comunica de la cabecera del municipio de Concordia al corregimiento de Bellavista, del municipio de Concordia, departamento del Magdalena	Terminado	\$5.800	\$5.800	\$0	\$0	\$0

Construcción de módulo de la planta de tratamiento de aguas residuales PTAR y módulo de estación de bombeo de aguas residuales EBAR, municipio de El Banco, departamento del Magdalena	No Iniciado	\$8.201	\$8.201	\$0	\$0	\$0
Mejoramiento de la vía San Basilio - Sabanas, municipio de El Piñón - Magdalena	En Ejecución	\$8.733	\$8.733	\$0	\$0	\$0
Adecuación de cancha recreo deportiva de fútbol Finel de los Ríos, ubicada en el municipio de El Retén - Magdalena	En Ejecución	\$6.370	\$6.370	\$0	\$0	\$0
Estación de Policía El Retén	No Iniciado	\$2.000	\$2.000	\$0	\$0	\$0
Reposición redes de acueducto en tubería asbesto, cemento en casco urbano municipio de Fundación, Magdalena	No Iniciado	\$10.000	\$10.000	\$0	\$0	\$0
Mejoramiento Vía K21 Los Morones- Cuatro Bocas, Municipio de Guamal - Magdalena	Terminado	\$4.950	\$4.950	\$0	\$0	\$0
Mejoramiento Vía Campo Amor - San Francisco, Municipio de Guamal - Magdalena	Terminado	\$2.897	\$2.897	\$0	\$0	\$0
Construcción de la cancha de fútbol sector antigua feria del municipio de Nueva Granada departamento del Magdalena	En Ejecución	\$5.700	\$5.700	\$0	\$0	\$0
Construcción del sistema de alcantarillado sanitario del corregimiento de Bahiahonda del municipio de Pedraza	En Ejecución	\$10.464	\$10.464	\$0	\$0	\$0

Mejoramiento de la vía Prevención - Pijiño del Carmen, municipio de Pijiño del Carmen - Magdalena	Terminado	\$3.812	\$3.812	\$0	\$0	\$0
Construcción del estadio municipal de Pivijay, Departamento de Magdalena	En Ejecución	\$5.056	\$5.056	\$0	\$0	\$0
Mejoramiento de la vía Piñuelas Chinoblas en el municipio de Pivijay, Magdalena	Terminado	\$1.600	\$1.400	\$200	\$0	\$0
Construcción plaza de mercado público del municipio de Plato - Magdalena	No Iniciado	\$3.204	\$3.204	\$0	\$0	\$0
Construcción de una cancha deportiva y zona recreativa Gilberto el Alcatraz García en el barrio La Unión en el casco urbano del municipio de Pueblo Viejo - Magdalena	No Iniciado	\$3.907	\$3.907	\$0	\$0	\$0
Construcción de cancha multifuncional en el corregimiento de Corralviejo en el municipio de Remolino	No Iniciado	\$1.024	\$1.024	\$0	\$0	\$0
Mejoramiento de la Vía Estación Villa – Sabanas de San Ángel, municipio de Sabanas de San Ángel, departamento del Magdalena.	Terminado	\$5.000	\$5.000	\$0	\$0	\$0
Mejoramiento de la vía San Angel - Algarrobo, Municipio de Sabanas de San Angel, departamento de Magdalena	Terminado	\$1.050	\$1.050	\$0	\$0	\$0
Mejoramiento de la vía Yee de Vainillal - Aserradero, municipio de Salamina - Magdalena	Terminado	\$7.005	\$7.005	\$0	\$0	\$0

Construcción de estadio de fútbol municipal de la cabecera de San Sebastián De Buenavista - Magdalena	No Iniciado	\$5.167	\$5.167	\$0	\$0	\$0
Mejoramiento de la vía Angostura - Janeiro, jurisdicción del municipio de San Zenón – Magdalena	En Ejecución	\$5.586	\$5.586	\$0	\$0	\$0
Construcción de cancha sintética y parque recreacional "El mundo de las Maravillas" municipio de Santa Ana , Magdalena	No Iniciado	\$4.390	\$4.390	\$0	\$0	\$0
Construcción de canchas deportivas y zonas recreativas - biosaludables en el municipio de Santa Barbara de Pinto - departamento del Magdalena	No Iniciado	\$2.862	\$2.862	\$0	\$0	\$0
Construcción de 130 sistemas sépticos integrados para las familias de la vereda San Antonio del municipio de Sitionuevo	No Iniciado	\$4.221	\$4.221	\$0	\$0	\$0
Mejoramiento de la vía Real del Obispo - Santa Ines en el municipio de Tenerife, Departamento del Magdalena	En Ejecución	\$12.000	\$12.000	\$0	\$0	\$0
Mejoramiento de la Vía Ciénaga Zapayán - corregimiento Piedra Moler - Límites con Chibolo, municipio de Zapayán, departamento del Magdalena	Terminado	\$5.000	\$5.000	\$0	\$0	\$0
Construcción de obras para la recuperación hidráulica y mitigación del riesgo del río Sevilla en el corregimiento de Guacamayal del municipio de Zona Bananera	No Iniciado	\$19.895	\$19.895	\$0	\$0	\$0

Construcción del comando distrito de policía Zona Bananera, departamento del Magdalena	No Iniciado	\$22.627	\$22.627	\$0	\$0	\$0
Total		\$223.465	\$223.265	\$200	\$0	\$0

Si desea conocer mayor información de los pactos territoriales lo invitamos a seguir este enlace

<https://pactosterritoriales.dnp.gov.co/Pactos-Territoriales-suscritos/Paginas/Pacto-Magdalena.aspx>

ANEXO

Fondo Regional para los Pactos Territoriales

Proyectos en ejecución y ejecutados

Pacto Territorial Magdalena

Fecha de Corte

26/12/2024

Construcción de pavimento rígido del tramo I de la vía Troncal del Caribe Poblado Loma del Bálsamo en el municipio de Algarrobo departamento del Magdalena.

Estado Proyecto

Terminado

Información general del contrato específico

\$1.473

Valor Indicativo del Proyecto (millones)

En Liquidación

Estado Detallado

\$1.473

Aporte DNP FRPT (millones)

\$0

Aporte Nación - Sector (millones)

\$0

Aporte Territorio (millones)

\$0

Otros Aporte (millones)

Sector de Inversión	Transporte	Municipio Intervención	Algarrobo
BPIN	2020470300002	Área de influencia	Urbano - Rural
No. Contrato Específico	162-2221186	Es Inversión climática?	No
No. CONPES Anexo B	110	Tiene viabilidad?	Si
Sesión CD inclusión PEI	1	Fecha viabilidad	16/03/2022

Alcance	Producto Principal	Meta del Producto
Mejoramiento de 460.22 metros con pavimento hidráulico y la intervención de puntos críticos para mejorar las condiciones de drenaje superficial, en la vía comprendida entre la Troncal del Caribe iniciando en el corregimiento Loma del Bálsamo hacia el corregimiento de Bellavista	Vía terciaria mejorada	0,46
		Kilómetros de vías terciaria

Información específica de ejecución contrato específico

22/12/2022

Fecha de Suscripción

28/02/2023

Fecha de Inicio

10

Plazo en Meses

28/12/2023

Fecha Terminación

3.135

Número de Beneficiarios

\$1.471

Pto Comprometido DNP FRPT

\$0

Pto Comprometido Sector

\$0

Pto Comprometido Territorio

\$0

Pto Comprometido Otros

\$1.471

Presupuesto Comprometido Total (millones)

Avance físico del proyecto

28/12/2023

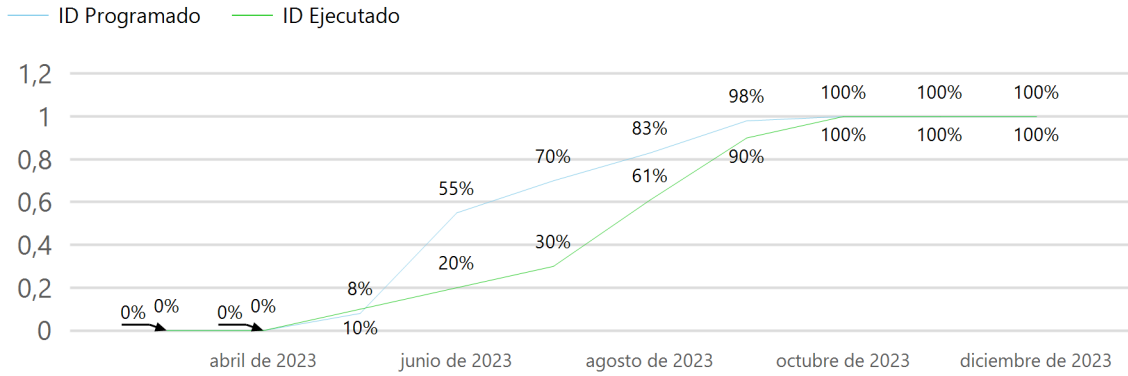
Fecha de Corte Avance

100%

% Programado

100%

% Ejecutado



Avance Financiero del proyecto



* Los proyectos que se encuentran en estado Comprometidos, no presentan datos en el avance de la ejecución física y/o ejecución financiera, dado que están en proceso de legalización de contratos específicos o de contratación de obra e interventoría.

Pacto Territorial Magdalena

Fecha de Corte

26/12/2024

Mejoramiento de la vía que comunica de la cabecera del municipio de Concordia al corregimiento de Bellavista, del municipio de Concordia, departamento del Magdalena

Estado Proyecto

Terminado

Información general del contrato específico

\$5.800

Valor Indicativo del Proyecto (millones)

Ejecutado

Estado Detallado

\$5.800

Aporte DNP FRPT (millones)

\$0

Aporte Nación - Sector (millones)

\$0

Aporte Territorio (millones)

\$0

Otros Aporte (millones)

Sector de Inversión	Transporte	Municipio Intervención	Concordia
BPIN	2022472050024	Área de influencia	Urbano - Rural
No. Contrato Específico	169-2230013	Es Inversión climática?	No
No. CONPES Anexo B	118	Tiene viabilidad?	Si
Sesión CD inclusión PEI	1	Fecha viabilidad	21/11/2022

Alcance	Producto Principal	Meta del Producto
Se intervendrán 1.6 km de vías en pavimento rígido. Adicionalmente, se construirá 1 alcantarila y 5 box coulvert	Vía terciaria mejorada	1,6 Kilómetros de vías terciaria

Información específica de ejecución contrato específico

17/02/2023

Fecha de Suscripción

3/03/2023

Fecha de Inicio

11

Plazo en Meses

3/02/2024

Fecha Terminación

1.500

Número de Beneficiarios

\$5.651

Pto Comprometido DNP FRPT

\$0

Pto Comprometido Sector

\$0

Pto Comprometido Territorio

\$0

Pto Comprometido Otros

\$5.651

Presupuesto Comprometido Total (millones)

Avance físico del proyecto

3/02/2024

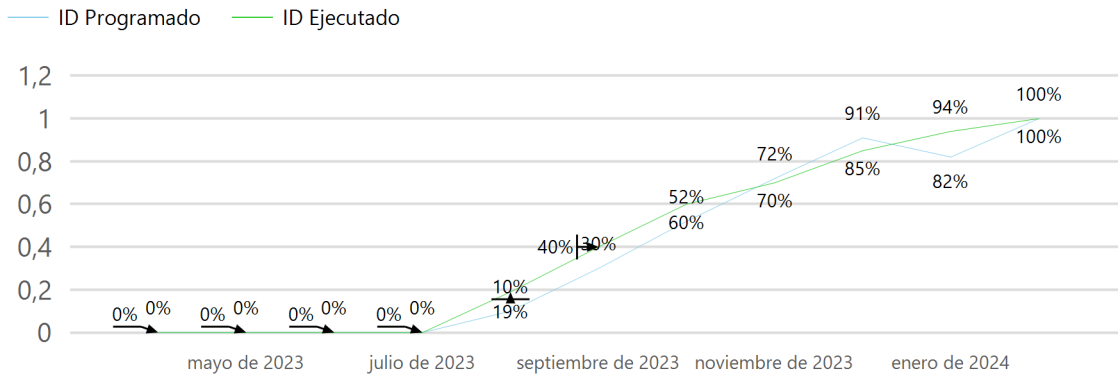
Fecha de Corte Avance

100%

% Programado

100%

% Ejecutado

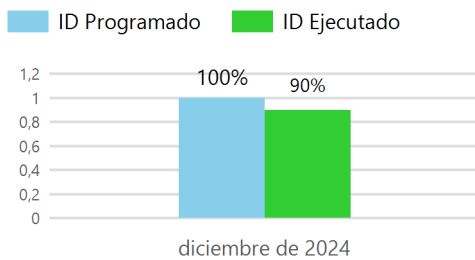


Avance Financiero del proyecto

26/12/2024
Fecha de Corte Avance

\$5.651
Valor Programado (mill)

100%
% Programado



\$5.086
Valor Ejecutado (mill)

90%
% Ejecutado

* Los proyectos que se encuentran en estado Comprometidos, no presentan datos en el avance de la ejecución física y/o ejecución financiera, dado que están en proceso de legalización de contratos específicos o de contratación de obra e interventoría.

Pacto Territorial Magdalena

Fecha de Corte

26/12/2024

Mejoramiento de la vía Concordia – Bálamo del municipio de Concordia,
departamento del Magdalena

Estado Proyecto

En Ejecución

Información general del contrato específico

\$10.800

Valor Indicativo del Proyecto (millones)

En ejecución de obra

Estado Detallado

\$10.800

Aporte DNP FRPT (millones)

\$0

Aporte Nación - Sector (millones)

\$0

Aporte Territorio (millones)

\$0

Otros Aporte (millones)

Sector de Inversión	Transporte	Municipio Intervención	Concordia
BPIN	2022472050023	Área de influencia	Urbano - Rural
No. Contrato Específico	170-2230021	Es Inversión climática?	No
No. CONPES Anexo B	117	Tiene viabilidad?	Si
Sesión CD inclusión PEI	1	Fecha viabilidad	21/11/2022

Alcance	Producto Principal	Meta del Producto
Se intervendrán 2.98 km de vías en pavimento rígido. Adicionalmente, se construirá 4 alcantarilas y 5 box coulvert	Vía terciaria mejorada	2,98 Kilómetros de vías terciaria

Información específica de ejecución contrato específico

17/02/2023

Fecha de Suscripción

3/03/2023

Fecha de Inicio

22

Plazo en Meses

18/01/2025

Fecha Terminación

0

Número de Beneficiarios

\$10.785

Pto Comprometido DNP FRPT

\$0

Pto Comprometido Sector

\$0

Pto Comprometido Territorio

\$0

Pto Comprometido Otros

\$10.785

Presupuesto Comprometido Total (millones)

Avance físico del proyecto

3/07/2024

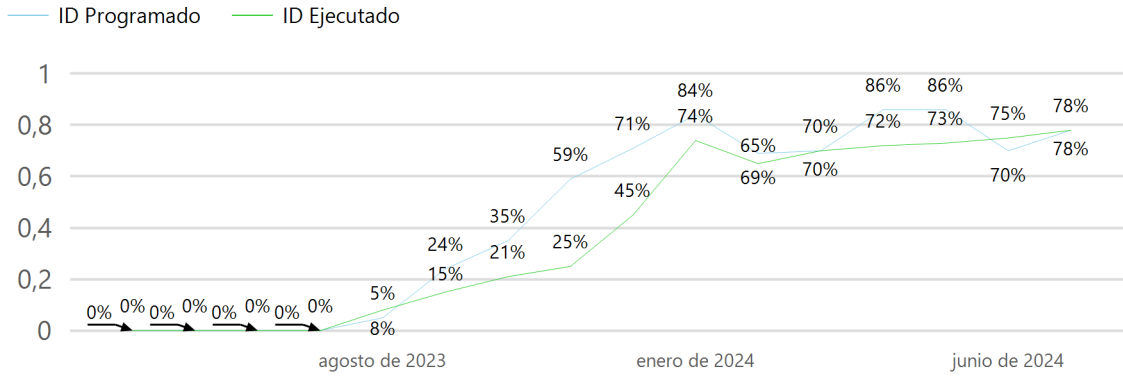
Fecha de Corte Avance

86%

% Programado

78%

% Ejecutado



Avance Financiero del proyecto



* Los proyectos que se encuentran en estado Comprometidos, no presentan datos en el avance de la ejecución física y/o ejecución financiera, dado que están en proceso de legalización de contratos específicos o de contratación de obra e interventoría.

Pacto Territorial Magdalena

Fecha de Corte

26/12/2024

Mejoramiento de la vía Real del Obispo - Santa Ines en el municipio de Tenerife, Departamento del Magdalena

Estado Proyecto

En Ejecución

Información general del contrato específico

\$12.000

Valor Indicativo del Proyecto (millones)

En ejecución de obra

Estado Detallado

\$12.000

Aporte DNP FRPT (millones)

\$0

Aporte Nación - Sector (millones)

\$0

Aporte Territorio (millones)

\$0

Otros Aporte (millones)

Sector de Inversión	Transporte	Municipio Intervención	Tenerife
BPIN	2022477980002	Área de influencia	Urbano - Rural
No. Contrato Específico	171-2230022	Es Inversión climática?	No
No. CONPES Anexo B	142	Tiene viabilidad?	Si
Sesión CD inclusión PEI	1	Fecha viabilidad	23/11/2022

Alcance	Producto Principal	Meta del Producto
Alcance: Intervención de 7.2km - construcción de 4.415 km de pavimento rígido, distribuidos en 5 tramos - construcción de 7 alcantarillas.	Vía terciaria mejorada	4,4 Kilómetros de vías terciaria

Información específica de ejecución contrato específico

22/02/2023

Fecha de Suscripción

5/04/2023

Fecha de Inicio

21

Plazo en Meses

19/01/2025

Fecha Terminación

0

Número de Beneficiarios

\$11.909

Pto Comprometido DNP FRPT

\$0

Pto Comprometido Sector

\$0

Pto Comprometido Territorio

\$0

Pto Comprometido Otros

\$11.909

Presupuesto Comprometido Total (millones)

Avance físico del proyecto

5/10/2024

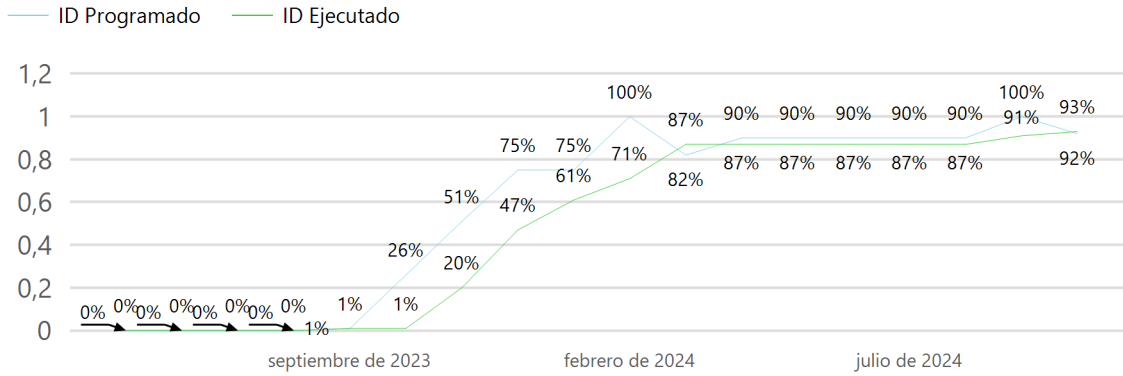
Fecha de Corte Avance

100%

% Programado

93%

% Ejecutado



Avance Financiero del proyecto



* Los proyectos que se encuentran en estado Comprometidos, no presentan datos en el avance de la ejecución física y/o ejecución financiera, dado que están en proceso de legalización de contratos específicos o de contratación de obra e interventoría.

Pacto Territorial Magdalena

Fecha de Corte

26/12/2024

Mejoramiento de la vía Piñuelas Chinoblas en el municipio de Pivijay,
Magdalena

Estado Proyecto

Terminado

Información general del contrato específico

\$1.600

Valor Indicativo del Proyecto (millones)

Ejecutado

Estado Detallado

\$1.400

Aporte DNP FRPT (millones)

\$0

Aporte Nación - Sector (millones)

\$200

Aporte Territorio (millones)

\$0

Otros Aporte (millones)

Sector de Inversión	Transporte	Municipio Intervención	Pivijay
BPIN	2022475510036	Área de influencia	Urbano - Rural
No. Contrato Específico	172-2230109	Es Inversión climática?	No
No. CONPES Anexo B	129	Tiene viabilidad?	Si
Sesión CD inclusión PEI	1	Fecha viabilidad	19/12/2022

Alcance	Producto Principal	Meta del Producto
Mejoramiento de la vía que conduce del Corregimiento de Piñuelas al Corregimiento de Chinoblas en el municipio de Pivijay departamento del Magdalena en una longitud de 651,00 metros, donde se va a hacer una intervención en pavimento rígido que beneficiará a 3.500 habitantes.	Vía terciaria mejorada	0,651

Información específica de ejecución contrato específico

8/05/2023

Fecha de Suscripción

6/06/2023

Fecha de Inicio

8

Plazo en Meses

6/02/2024

Fecha Terminación

3.500

Número de Beneficiarios

\$1.400

Pto Comprometido DNP FRPT

\$0

Pto Comprometido Sector

\$200

Pto Comprometido Territorio

\$0

Pto Comprometido Otros

\$1.600

Presupuesto Comprometido Total (millones)

Avance físico del proyecto

6/02/2024

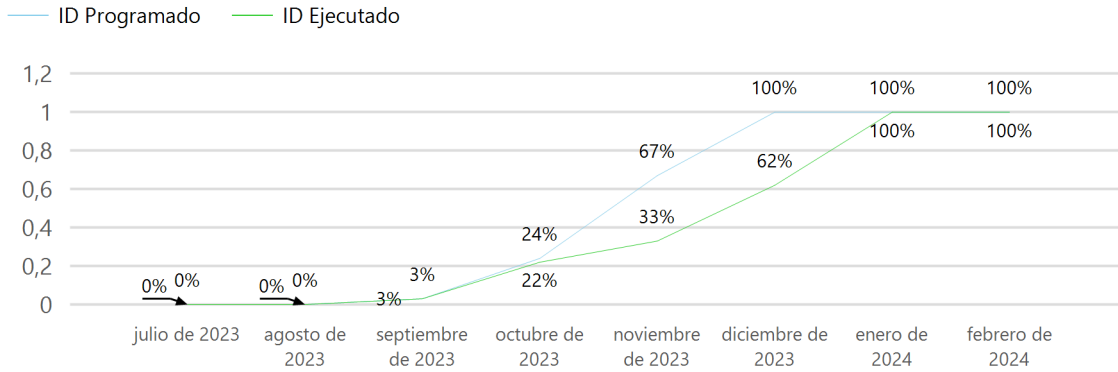
Fecha de Corte Avance

100%

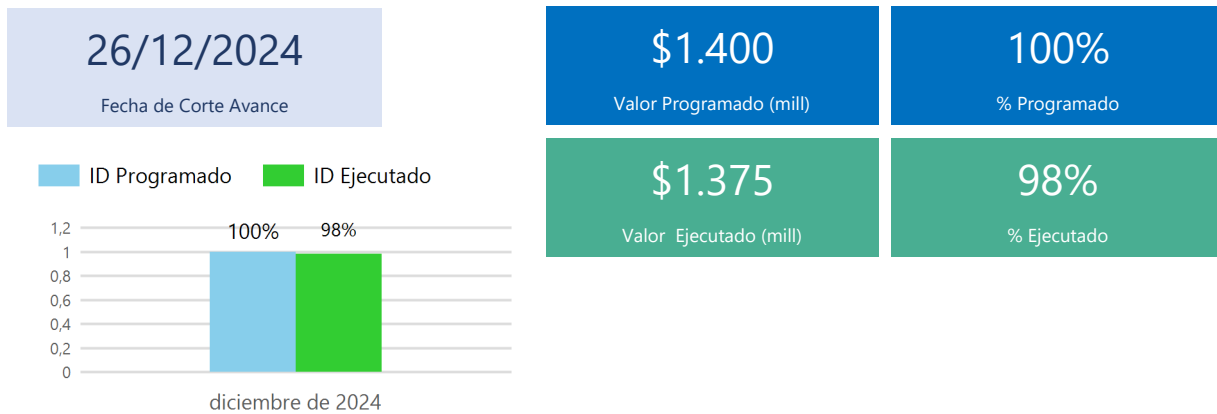
% Programado

100%

% Ejecutado



Avance Financiero del proyecto



* Los proyectos que se encuentran en estado Comprometidos, no presentan datos en el avance de la ejecución física y/o ejecución financiera, dado que están en proceso de legalización de contratos específicos o de contratación de obra e interventoría.

Pacto Territorial Magdalena

Fecha de Corte

26/12/2024

Mejoramiento de la vía Yee de Vainilla - Aserradero, municipio de
Salamina - Magdalena

Estado Proyecto

Terminado

Información general del contrato específico

\$7.005

Valor Indicativo del Proyecto (millones)

Ejecutado

Estado Detallado

\$7.005

Aporte DNP FRPT (millones)

\$0

Aporte Nación - Sector (millones)

\$0

Aporte Territorio (millones)

\$0

Otros Aporte (millones)

Sector de Inversión	Transporte	Municipio Intervención	Salamina
BPIN	2022476750101	Área de influencia	Urbano - Rural
No. Contrato Específico	173-2230143	Es Inversión climática?	No
No. CONPES Anexo B	136	Tiene viabilidad?	Si
Sesión CD inclusión PEI	1	Fecha viabilidad	16/11/2022

Alcance	Producto Principal	Meta del Producto
Se intervendrán 2.4 km de vía en pavimento rígido. Adicionalmente, se construirán 5 obras de drenaje.	Vía terciaria mejorada	2,4 Kilómetros de vías terciaria

Información específica de ejecución contrato específico

15/06/2023

Fecha de Suscripción

13/07/2023

Fecha de Inicio

14

Plazo en Meses

13/09/2024

Fecha Terminación

2.200

Número de Beneficiarios

\$7.005

Pto Comprometido DNP FRPT

\$0

Pto Comprometido Sector

\$0

Pto Comprometido Territorio

\$0

Pto Comprometido Otros

\$7.005

Presupuesto Comprometido Total (millones)

Avance físico del proyecto

13/08/2024

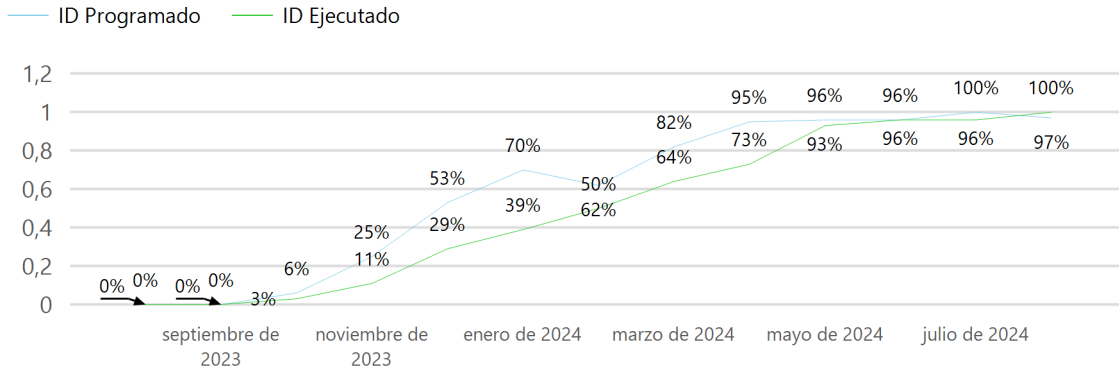
Fecha de Corte Avance

100%

% Programado

100%

% Ejecutado



Avance Financiero del proyecto



* Los proyectos que se encuentran en estado Comprometidos, no presentan datos en el avance de la ejecución física y/o ejecución financiera, dado que están en proceso de legalización de contratos específicos o de contratación de obra e interventoría.

Pacto Territorial Magdalena

Fecha de Corte

26/12/2024

Mejoramiento de la vía Ariguani - Buenavista en el municipio de Ariguani
departamento del Magdalena

Estado Proyecto

En Ejecución

Información general del contrato específico

\$9.000

Valor Indicativo del Proyecto (millones)

En ejecución de obra

Estado Detallado

\$9.000

Aporte DNP FRPT (millones)

\$0

Aporte Nación - Sector (millones)

\$0

Aporte Territorio (millones)

\$0

Otros Aporte (millones)

Sector de Inversión	Transporte	Municipio Intervención	Ariguani
BPIN	2022470580032	Área de influencia	Urbano - Rural
No. Contrato Específico	174-2230145	Es Inversión climática?	No
No. CONPES Anexo B	113	Tiene viabilidad?	Si
Sesión CD inclusión PEI	1	Fecha viabilidad	16/03/2022

Alcance	Producto Principal	Meta del Producto
Se intervendrán 6.2 km de vías en placa huella. Adicionalmente se construirán 10 alcantarillas de 36´.	Vía terciaria mejorada	6,2 Kilómetros de vías terciaria

Información específica de ejecución contrato específico

16/06/2023

Fecha de Suscripción

13/07/2023

Fecha de Inicio

19

Plazo en Meses

18/02/2025

Fecha Terminación

0

Número de Beneficiarios

\$9.000

Pto Comprometido DNP FRPT

\$0

Pto Comprometido Sector

\$0

Pto Comprometido Territorio

\$0

Pto Comprometido Otros

\$9.000

Presupuesto Comprometido Total (millones)

Avance físico del proyecto

13/10/2024

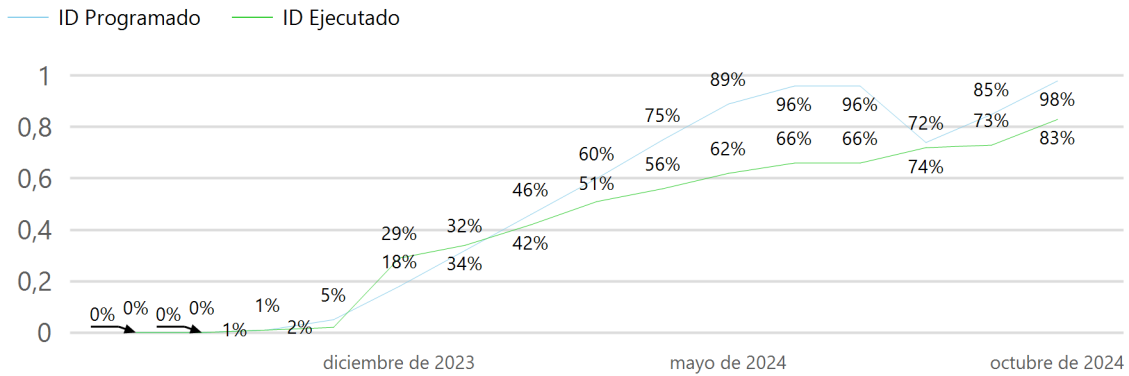
Fecha de Corte Avance

98%

% Programado

83%

% Ejecutado



Avance Financiero del proyecto



* Los proyectos que se encuentran en estado Comprometidos, no presentan datos en el avance de la ejecución física y/o ejecución financiera, dado que están en proceso de legalización de contratos específicos o de contratación de obra e interventoría.

Pacto Territorial Magdalena

Fecha de Corte

26/12/2024

Construcción del sistema de alcantarillado sanitario del corregimiento de Bahiahonda del municipio de Pedraza

Estado Proyecto

En Ejecución

Información general del contrato específico

\$10.464

Valor Indicativo del Proyecto (millones)

En ejecución de obra

Estado Detallado

\$10.464

Aporte DNP FRPT (millones)

\$0

Aporte Nación - Sector (millones)

\$0

Aporte Territorio (millones)

\$0

Otros Aporte (millones)

Sector de Inversión	Vivienda Ciudad y Territorio - Vivienda	Municipio Intervención	Pedraza
BPIN	2023475410003	Área de influencia	Urbano - Rural
No. Contrato Específico	175-2230146	Es Inversión climática?	No
No. CONPES Anexo B	127	Tiene viabilidad?	Si
Sesión CD inclusión PEI	1	Fecha viabilidad	30/03/2023

Alcance	Producto Principal	Meta del Producto
Construcción de la red principal de alcantarillado sanitario en el corregimiento de Bahiahonda con las siguientes actividades principales: Instalación de red principal con un diámetro de 8" con longitud de 6,684 ml; Conexiones domiciliarias en tubería PVC de 6" con longitud de 4.673,50 ml; Construcción de 102 pozos de inspecciones; Estación de bombeo, desarenador, estructura reactor UASB, sedimentador secundario, espesadores, lechos de secado y Planta de tratamiento de aguas residuales, incluye sistema hidráulico y eléctrico.		

Información específica de ejecución contrato específico

15/06/2023

Fecha de Suscripción

10/07/2023

Fecha de Inicio

17

Plazo en Meses

31/12/2024

Fecha Terminación

0

Número de Beneficiarios

\$10.458

Pto Comprometido DNP FRPT

\$0

Pto Comprometido Sector

\$0

Pto Comprometido Territorio

\$0

Pto Comprometido Otros

\$10.458

Presupuesto Comprometido Total (millones)

Avance físico del proyecto

10/09/2024

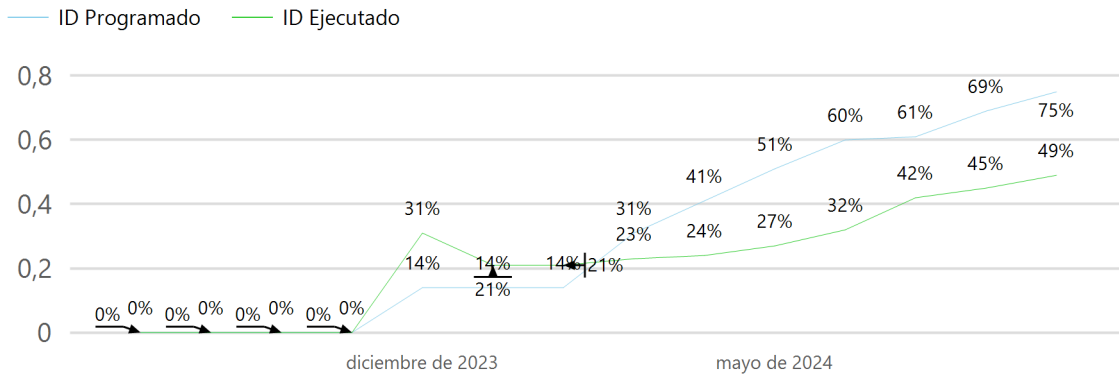
Fecha de Corte Avance

75%

% Programado

49%

% Ejecutado

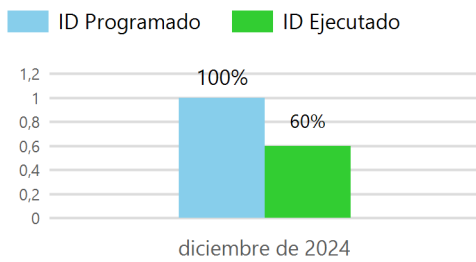


Avance Financiero del proyecto

26/12/2024
Fecha de Corte Avance

\$10.458
Valor Programado (mill)

100%
% Programado



\$6.276
Valor Ejecutado (mill)

60%
% Ejecutado

* Los proyectos que se encuentran en estado Comprometidos, no presentan datos en el avance de la ejecución física y/o ejecución financiera, dado que están en proceso de legalización de contratos específicos o de contratación de obra e interventoría.

Pacto Territorial Magdalena

Fecha de Corte

26/12/2024

Mejoramiento de la Vía Estación Villa – Sabanas de San Ángel, municipio de Sabanas de San Ángel, departamento del Magdalena.

Estado Proyecto

Terminado

Información general del contrato específico

\$5.000 Valor Indicativo del Proyecto (millones)	Ejecutado Estado Detallado
---	-------------------------------

\$5.000 Aporte DNP FRPT (millones)	\$0 Aporte Nación - Sector (millones)	\$0 Aporte Territorio (millones)	\$0 Otros Aporte (millones)
---------------------------------------	--	-------------------------------------	--------------------------------

Sector de Inversión	Transporte	Municipio Intervención	Sabanas de San Ángel
BPIN	2022476600012	Área de influencia	Urbano - Rural
No. Contrato Específico	176-2230147	Es Inversión climática?	No
No. CONPES Anexo B	135	Tiene viabilidad?	Si
Sesión CD inclusión PEI	1	Fecha viabilidad	01/11/2023

Alcance	Producto Principal	Meta del Producto
Contempla el mejoramiento de 2.05km y la construcción de 2 obras de drenaje. La intervención se distribuye en 4 tramos críticos.		2,05

Información específica de ejecución contrato específico

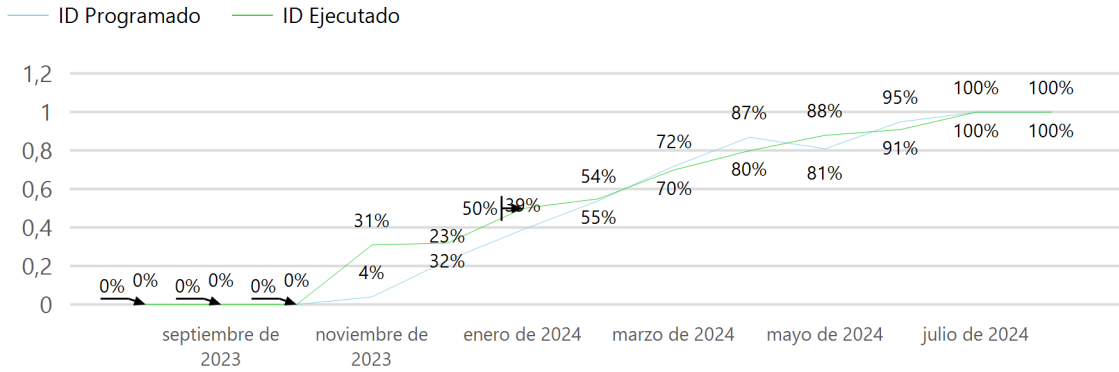
16/06/2023 Fecha de Suscripción	4/07/2023 Fecha de Inicio	13 Plazo en Meses	18/08/2024 Fecha Terminación	9.857 Número de Beneficiarios
------------------------------------	------------------------------	----------------------	---------------------------------	----------------------------------

\$5.000 Pto Comprometido DNP FRPT	\$0 Pto Comprometido Sector	\$0 Pto Comprometido Territorio	\$0 Pto Comprometido Otros
--------------------------------------	--------------------------------	------------------------------------	-------------------------------

\$5.000 Presupuesto Comprometido Total (millones)
--

Avance físico del proyecto

4/08/2024 Fecha de Corte Avance	100% % Programado	100% % Ejecutado
------------------------------------	----------------------	---------------------



Avance Financiero del proyecto



* Los proyectos que se encuentran en estado Comprometidos, no presentan datos en el avance de la ejecución física y/o ejecución financiera, dado que están en proceso de legalización de contratos específicos o de contratación de obra e interventoría.

Pacto Territorial Magdalena

Fecha de Corte

26/12/2024

Construcción del estadio municipal de Pivijay, Departamento de Magdalena

Estado Proyecto

En Ejecución

Información general del contrato específico

\$5.056

Valor Indicativo del Proyecto (millones)

En ejecución de obra

Estado Detallado

\$5.056

Aporte DNP FRPT (millones)

\$0

Aporte Nación - Sector (millones)

\$0

Aporte Territorio (millones)

\$0

Otros Aporte (millones)

Sector de Inversión	Deporte y Recreación	Municipio Intervención	Pivijay
BPIN	2021475510056	Área de influencia	Urbano - Rural
No. Contrato Específico	177-2230149	Es Inversión climática?	No
No. CONPES Anexo B	130	Tiene viabilidad?	Si
Sesión CD inclusión PEI	1	Fecha viabilidad	26/04/2023

Alcance	Producto Principal	Meta del Producto
Construcción de 6.354,3 m2 del estadio municipal de Pivijay ubicado en el corregimiento de Media Luna, el cual incluye 4.512 m2 de cancha sintética de 94 x 48 m marcada y porterías en hierro, zona de circulación en adoquín peatonal de 1.166,9 m2 y bordillo perimetral, graderías con zona de discapacitados, cubierta metálica, cobertura vegetal con especies menores y césped y baños.	Cancha construida	1
		Número de canchas

Información específica de ejecución contrato específico

16/06/2023

Fecha de Suscripción

17/08/2023

Fecha de Inicio

19

Plazo en Meses

17/03/2025

Fecha Terminación

0

Número de Beneficiarios

\$5.056

Pto Comprometido DNP FRPT

\$0

Pto Comprometido Sector

\$0

Pto Comprometido Territorio

\$0

Pto Comprometido Otros

\$5.056

Presupuesto Comprometido Total (millones)

Avance físico del proyecto

17/10/2024

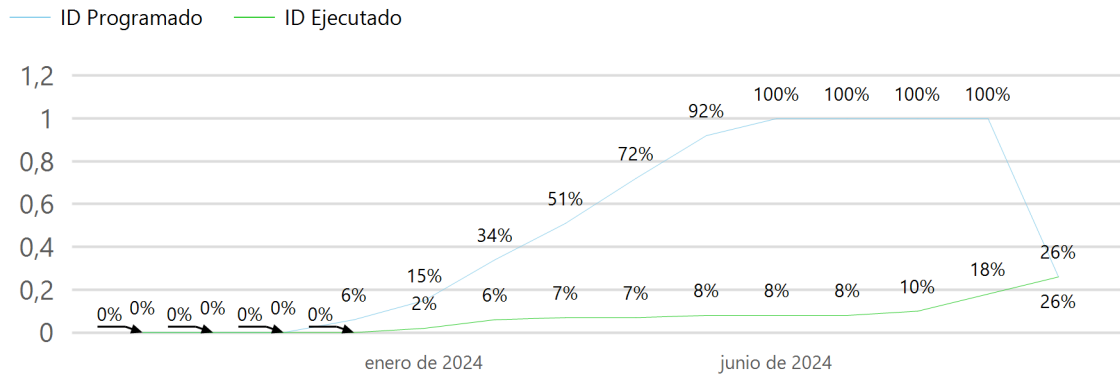
Fecha de Corte Avance

100%

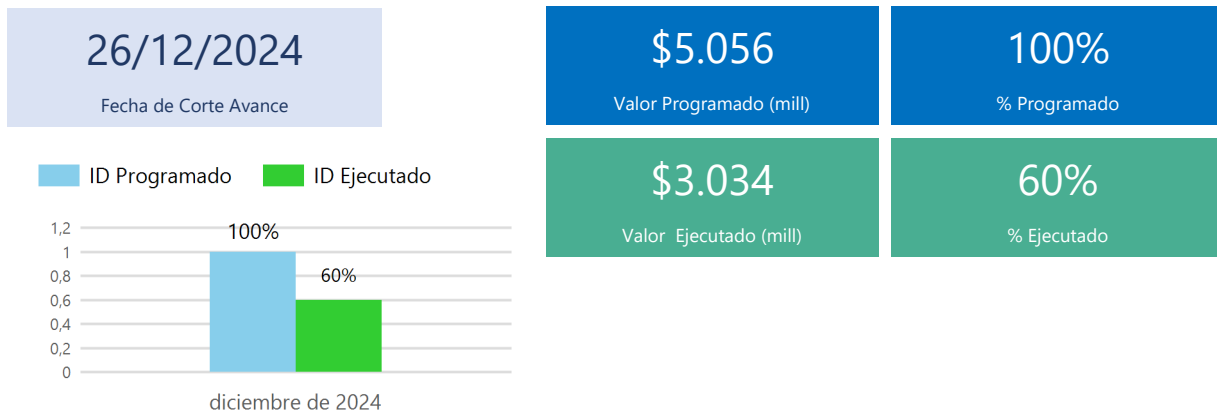
% Programado

26%

% Ejecutado



Avance Financiero del proyecto



* Los proyectos que se encuentran en estado Comprometidos, no presentan datos en el avance de la ejecución física y/o ejecución financiera, dado que están en proceso de legalización de contratos específicos o de contratación de obra e interventoría.

Pacto Territorial Magdalena

Fecha de Corte

26/12/2024

Mejoramiento de la vía Angostura - Janeiro, jurisdicción del municipio de
San Zenón - Magdalena

Estado Proyecto

En Ejecución

Información general del contrato específico

\$5.586

Valor Indicativo del Proyecto (millones)

En ejecución de obra

Estado Detallado

\$5.586

Aporte DNP FRPT (millones)

\$0

Aporte Nación - Sector (millones)

\$0

Aporte Territorio (millones)

\$0

Otros Aporte (millones)

Sector de Inversión	Transporte	Municipio Intervención	San Zenón
BPIN	2022477030055	Área de influencia	Urbano - Rural
No. Contrato Específico	180-2230144	Es Inversión climática?	No
No. CONPES Anexo B	138	Tiene viabilidad?	Si
Sesión CD inclusión PEI	1	Fecha viabilidad	24/10/2022

Alcance	Producto Principal	Meta del Producto
Se intervendrán 3 km de vía en pavimento rígido. Adicionalmente, se construirán 8 obras de drenaje.	Vía terciaria mejorada	3 Kilómetros de vías terciaria

Información específica de ejecución contrato específico

22/06/2023

Fecha de Suscripción

13/07/2023

Fecha de Inicio

17

Plazo en Meses

31/12/2024

Fecha Terminación

0

Número de Beneficiarios

\$5.586

Pto Comprometido DNP FRPT

\$0

Pto Comprometido Sector

\$0

Pto Comprometido Territorio

\$0

Pto Comprometido Otros

\$5.586

Presupuesto Comprometido Total (millones)

Avance físico del proyecto

13/07/2024

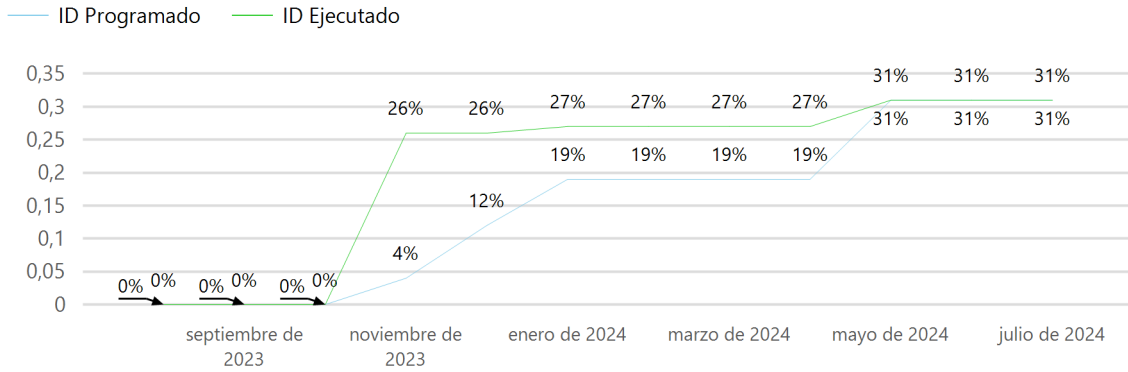
Fecha de Corte Avance

31%

% Programado

31%

% Ejecutado



Avance Financiero del proyecto



* Los proyectos que se encuentran en estado Comprometidos, no presentan datos en el avance de la ejecución física y/o ejecución financiera, dado que están en proceso de legalización de contratos específicos o de contratación de obra e interventoría.

Pacto Territorial Magdalena

Fecha de Corte

26/12/2024

Mejoramiento de la vía San Angel - Algarrobo, Municipio de Sabanas de San Angel, departamento de Magdalena

Estado Proyecto

Terminado

Información general del contrato específico

\$1.050

Valor Indicativo del Proyecto (millones)

Ejecutado

Estado Detallado

\$1.050

Aporte DNP FRPT (millones)

\$0

Aporte Nación - Sector (millones)

\$0

Aporte Territorio (millones)

\$0

Otros Aporte (millones)

Sector de Inversión	Transporte	Municipio Intervención	Sabanas de San Ángel
BPIN	2022476600014	Área de influencia	Urbano - Rural
No. Contrato Específico	181-2230151	Es Inversión climática?	No
No. CONPES Anexo B	134	Tiene viabilidad?	Si
Sesión CD inclusión PEI	1	Fecha viabilidad	01/11/2023

Alcance	Producto Principal	Meta del Producto
El proyecto consiste en el mejoramiento de la Vía Sabanas de San Ángel – Algarrobo Municipio de Sabanas de San Ángel, Departamento del Magdalena, el cual consta de el mejoramiento de 0,64 kilómetros de vía		0,64

Información específica de ejecución contrato específico

21/06/2023

Fecha de Suscripción

24/07/2023

Fecha de Inicio

11

Plazo en Meses

24/06/2024

Fecha Terminación

9.857

Número de Beneficiarios

\$1.050

Pto Comprometido DNP FRPT

\$0

Pto Comprometido Sector

\$530

Pto Comprometido Territorio

\$0

Pto Comprometido Otros

\$1.580

Presupuesto Comprometido Total (millones)

Avance físico del proyecto

24/05/2024

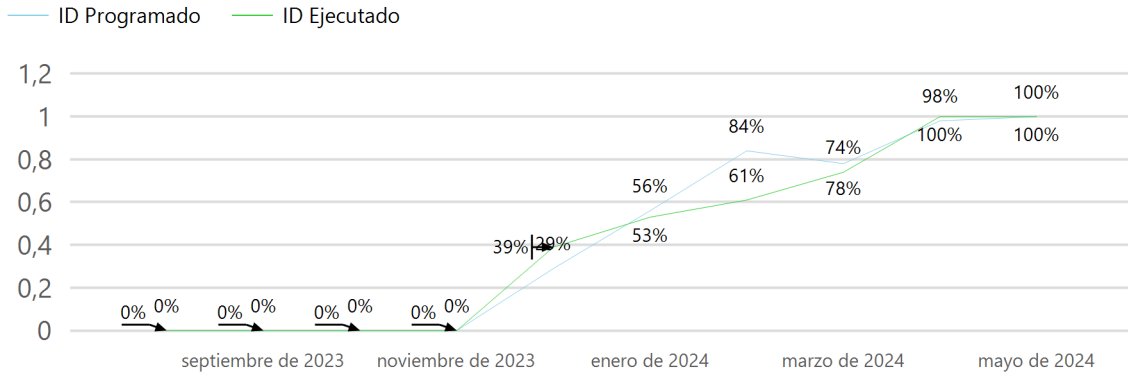
Fecha de Corte Avance

100%

% Programado

100%

% Ejecutado



Avance Financiero del proyecto



* Los proyectos que se encuentran en estado Comprometidos, no presentan datos en el avance de la ejecución física y/o ejecución financiera, dado que están en proceso de legalización de contratos específicos o de contratación de obra e interventoría.

Pacto Territorial Magdalena

Fecha de Corte

26/12/2024

Mejoramiento de la vía San Basilio - Sabanas, municipio de El Piñón -
Magdalena

Estado Proyecto

En Ejecución

Información general del contrato específico

\$8.733

Valor Indicativo del Proyecto (millones)

En ejecución de obra

Estado Detallado

\$8.733

Aporte DNP FRPT (millones)

\$0

Aporte Nación - Sector (millones)

\$0

Aporte Territorio (millones)

\$0

Otros Aporte (millones)

Sector de Inversión	Transporte	Municipio Intervención	El Piñón
BPIN	2023472580007	Área de influencia	Urbano - Rural
No. Contrato Específico	184-2230162	Es Inversión climática?	No
No. CONPES Anexo B	120	Tiene viabilidad?	Si
Sesión CD inclusión PEI	1	Fecha viabilidad	11/01/2023

Alcance	Producto Principal	Meta del Producto
Se intervendrán 2.84 km de vía en pavimento rígido.	Vía terciaria mejorada	2,84 Kilómetros de vías terciaria

Información específica de ejecución contrato específico

28/06/2023

Fecha de Suscripción

17/08/2023

Fecha de Inicio

16

Plazo en Meses

17/12/2024

Fecha Terminación

0

Número de Beneficiarios

\$8.733

Pto Comprometido DNP FRPT

\$0

Pto Comprometido Sector

\$0

Pto Comprometido Territorio

\$0

Pto Comprometido Otros

\$8.733

Presupuesto Comprometido Total (millones)

Avance físico del proyecto

17/09/2024

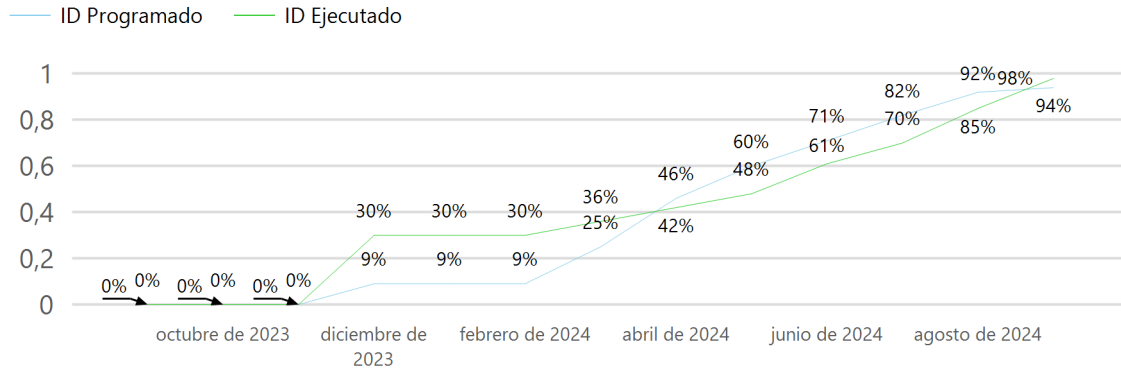
Fecha de Corte Avance

94%

% Programado

98%

% Ejecutado

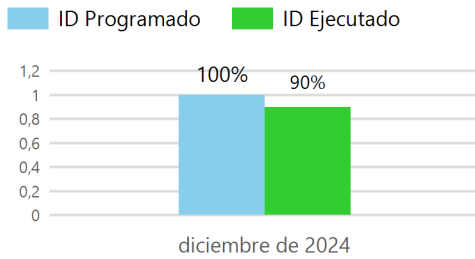


Avance Financiero del proyecto

26/12/2024
Fecha de Corte Avance

\$8.733
Valor Programado (mill)

100%
% Programado



\$7.860
Valor Ejecutado (mill)

90%
% Ejecutado

* Los proyectos que se encuentran en estado Comprometidos, no presentan datos en el avance de la ejecución física y/o ejecución financiera, dado que están en proceso de legalización de contratos específicos o de contratación de obra e interventoría.

Pacto Territorial Magdalena

Fecha de Corte

26/12/2024

Mejoramiento de la Vía Ciénaga Zapayán - corregimiento Piedra Moler - Límites con Chibolo, municipio de Zapayán, departamento del Magdalena

Estado Proyecto

Terminado

Información general del contrato específico

\$5.000

Valor Indicativo del Proyecto (millones)

Ejecutado

Estado Detallado

\$5.000

Aporte DNP FRPT (millones)

\$0

Aporte Nación - Sector (millones)

\$0

Aporte Territorio (millones)

\$0

Otros Aporte (millones)

Sector de Inversión	Transporte	Municipio Intervención	Zapayán
BPIN	2023479600001	Área de influencia	Urbano - Rural
No. Contrato Específico	185-2230163	Es Inversión climática?	No
No. CONPES Anexo B	143	Tiene viabilidad?	Si
Sesión CD inclusión PEI	1	Fecha viabilidad	02/03/2023

Alcance	Producto Principal	Meta del Producto
Mejoramiento (Pavimento rígido) de 1,56 kilómetros de la vía Ciénaga Zapayán - Corregimiento Piedras Moler - Límites con Chibolo PR0+000 - PR0+263 = Longitud de 263 m PR0+000 - PR0+040 = Longitud de 40 m PR0+000 - PR0+065 = Longitud de 65 m PR6+010 - PR7+206 = Longitud de 1.196 m	Vía terciaria mejorada	1,56

Información específica de ejecución contrato específico

28/06/2023

Fecha de Suscripción

1/08/2023

Fecha de Inicio

13

Plazo en Meses

16/09/2024

Fecha Terminación

4.200

Número de Beneficiarios

\$5.000

Pto Comprometido DNP FRPT

\$0

Pto Comprometido Sector

\$0

Pto Comprometido Territorio

\$0

Pto Comprometido Otros

\$5.000

Presupuesto Comprometido Total (millones)

Avance físico del proyecto

1/09/2024

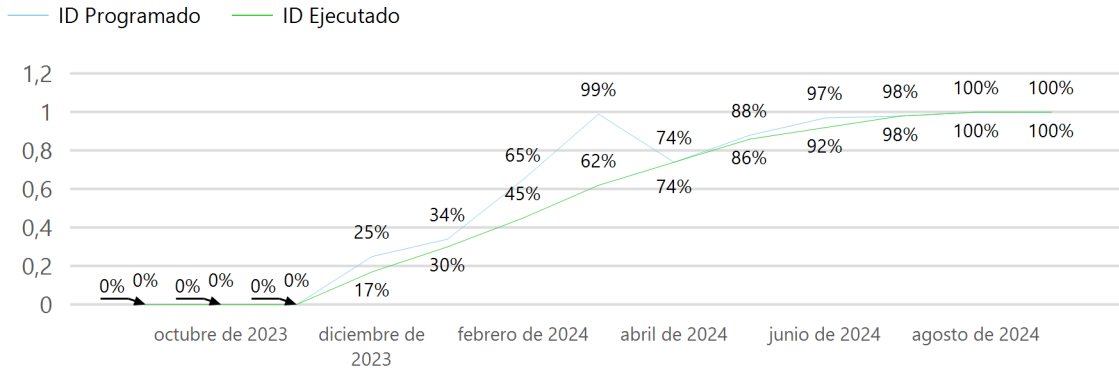
Fecha de Corte Avance

100%

% Programado

100%

% Ejecutado



Avance Financiero del proyecto



* Los proyectos que se encuentran en estado Comprometidos, no presentan datos en el avance de la ejecución física y/o ejecución financiera, dado que están en proceso de legalización de contratos específicos o de contratación de obra e interventoría.

Pacto Territorial Magdalena

Fecha de Corte

26/12/2024

Adecuación de cancha recreo deportiva de fútbol Finel de los Ríos, ubicada en el municipio de El Reten - Magdalena

Estado Proyecto

En Ejecución

Información general del contrato específico

\$6.370

Valor Indicativo del Proyecto (millones)

En ejecución de obra

Estado Detallado

\$6.370

Aporte DNP FRPT (millones)

\$0

Aporte Nación - Sector (millones)

\$0

Aporte Territorio (millones)

\$0

Otros Aporte (millones)

Sector de Inversión	Deporte y Recreacion	Municipio Intervención	El Retén
BPIN	2022472680077	Área de influencia	Urbano - Rural
No. Contrato Específico	186-2230164	Es Inversión climática?	No
No. CONPES Anexo B	121	Tiene viabilidad?	Si
Sesión CD inclusión PEI	1	Fecha viabilidad	26/04/2023

Alcance	Producto Principal	Meta del Producto
Construcción de cancha para gramdo natural con normal para competencias nacionales e internacionales con un área 5.376 m2, con graderías, baños, camerinos, entre otros que cubren un área de intervención total de 10216 m2	Cancha adecuada	1
		Número de canchas

Información específica de ejecución contrato específico

27/06/2023

Fecha de Suscripción

28/07/2023

Fecha de Inicio

22

Plazo en Meses

28/05/2025

Fecha Terminación

0

Número de Beneficiarios

\$6.370

Pto Comprometido DNP FRPT

\$0

Pto Comprometido Sector

\$0

Pto Comprometido Territorio

\$0

Pto Comprometido Otros

\$6.370

Presupuesto Comprometido Total (millones)

Avance físico del proyecto

28/10/2024

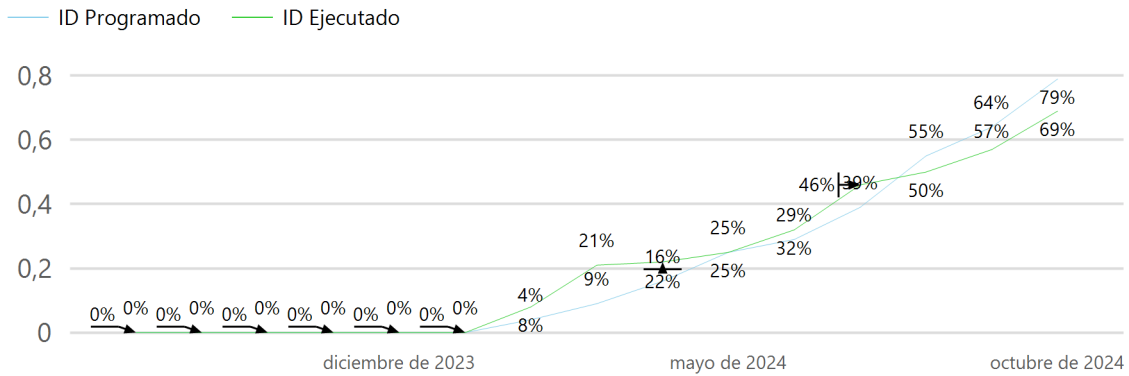
Fecha de Corte Avance

79%

% Programado

69%

% Ejecutado

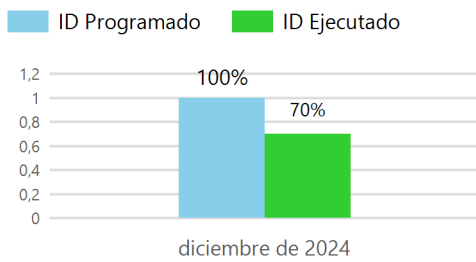


Avance Financiero del proyecto

26/12/2024
Fecha de Corte Avance

\$6.370
Valor Programado (mill)

100%
% Programado



\$4.459
Valor Ejecutado (mill)

70%
% Ejecutado

* Los proyectos que se encuentran en estado Comprometidos, no presentan datos en el avance de la ejecución física y/o ejecución financiera, dado que están en proceso de legalización de contratos específicos o de contratación de obra e interventoría.

Pacto Territorial Magdalena

Fecha de Corte

26/12/2024

Mejoramiento Vía K21 Los Morones-Cuatro Bocas, Municipio de Guamal -
Magdalena

Estado Proyecto

Terminado

Información general del contrato específico

\$4.950

Valor Indicativo del Proyecto (millones)

Ejecutado

Estado Detallado

\$4.950

Aporte DNP FRPT (millones)

\$0

Aporte Nación - Sector (millones)

\$0

Aporte Territorio (millones)

\$0

Otros Aporte (millones)

Sector de Inversión	Transporte	Municipio Intervención	Guamal
BPIN	2023473180005	Área de influencia	Urbano - Rural
No. Contrato Específico	187-2230168	Es Inversión climática?	No
No. CONPES Anexo B	124	Tiene viabilidad?	Si
Sesión CD inclusión PEI	1	Fecha viabilidad	11/01/2023

Alcance	Producto Principal	Meta del Producto
Mejoramiento en pavimento rígido de 1,72 kilómetros de la Vía K21 Los Morones – Cuatro Bocas	Vía terciaria mejorada	1,72

Información específica de ejecución contrato específico

28/06/2023

Fecha de Suscripción

17/08/2023

Fecha de Inicio

11

Plazo en Meses

17/07/2024

Fecha Terminación

5.616

Número de Beneficiarios

\$4.950

Pto Comprometido DNP FRPT

\$0

Pto Comprometido Sector

\$0

Pto Comprometido Territorio

\$0

Pto Comprometido Otros

\$4.950

Presupuesto Comprometido Total (millones)

Avance físico del proyecto

17/07/2024

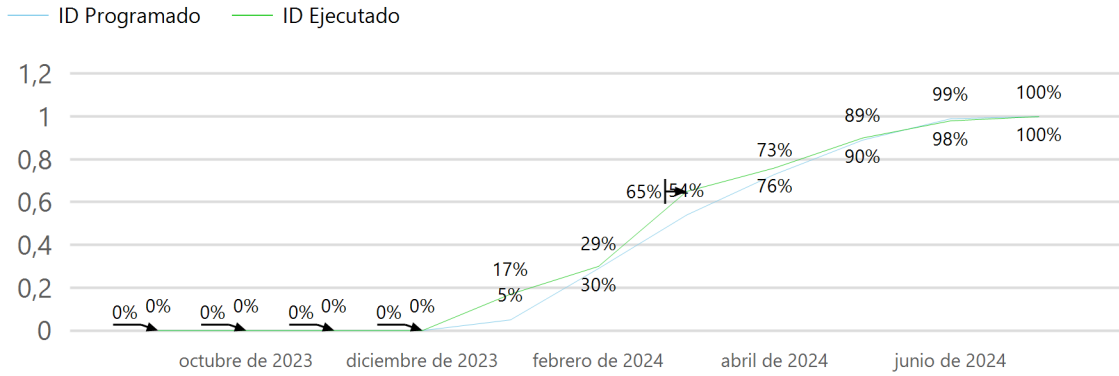
Fecha de Corte Avance

100%

% Programado

100%

% Ejecutado

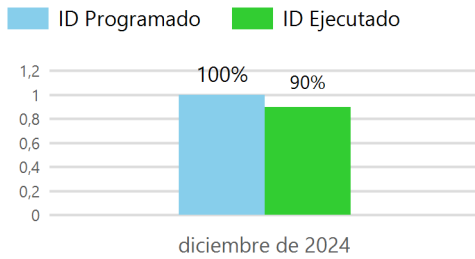


Avance Financiero del proyecto

26/12/2024
Fecha de Corte Avance

\$4.950
Valor Programado (mill)

100%
% Programado



\$4.455
Valor Ejecutado (mill)

90%
% Ejecutado

* Los proyectos que se encuentran en estado Comprometidos, no presentan datos en el avance de la ejecución física y/o ejecución financiera, dado que están en proceso de legalización de contratos específicos o de contratación de obra e interventoría.

Pacto Territorial Magdalena

Fecha de Corte

26/12/2024

**Mejoramiento De La Calidad De Las Viviendas Rurales A Través De La
Instalación De Sistemas Solares Fotovoltaicos Individuales En Zonas No
Interconectadas Del Municipio De Arcataca, Magdalena**

Estado Proyecto

En Ejecución

Información general del contrato específico

\$5.568

Valor Indicativo del Proyecto (millones)

Suspendido

Estado Detallado

\$5.568

Aporte DNP FRPT (millones)

\$0

Aporte Nación - Sector (millones)

\$0

Aporte Territorio (millones)

\$0

Otros Aporte (millones)

Sector de Inversión	Minas y Energía	Municipio Intervención	Aracataca
BPIN	20201301010531	Área de influencia	Urbano - Rural
No. Contrato Específico	188-2230169	Es Inversión climática?	No
No. CONPES Anexo B	112	Tiene viabilidad?	Si
Sesión CD inclusión PEI	1	Fecha viabilidad	05/12/2022
Alcance		Producto Principal	Meta del Producto
		Unidades de generación fotovoltaica de energía eléctrica instaladas	222
			Numero de unidades

Construcción de Sistemas de Energía Solar Fotovoltaica en la zona rural del Municipio de Aracataca, Las metas del proyecto, consiste en la instalación de 222 soluciones de energía solar fotovoltaica autónomas distribuidas así en las veredas Agua Bendita 10, Arenosa 8, Bocatoma 3, Cauca 7, Cerro Azul 25, Dwanawimaku 6, El Torito 7, El Volante 7, Fuente Alta 8, Fuente Baja 12, La Arenosa 7, La Divisa 2, La Fuente 32, Macaraquilla 19, Marimonda 6, Palestina 1, Punto Blanco 8, Quebrada Seca 5, Rio De Piedras 11, Tehobromina 11 Y Tranquilandia 27.

Estas soluciones estarán conformadas por 2 módulos solares de 400 wp, capacidad total de 800 vatios pico. Los módulos fotovoltaicos estarán soportados en una estructura metálica, elevadas 3 metros del suelo por un poste metálico de 4" sobre una base en concreto de 3000 p.s.i. la estructura estará a una distancia de aprox 2 metros de la vivienda.

El sistema cuenta con un controlador MMPT de 40 amperios, haciéndolos trabajar siempre en el punto de máxima potencia; este se encargará de regular la energía que los paneles solares envían al banco de baterías y que controla la carga y la descarga de forma eficiente.

Se utilizará una batería de Ion-litio de ciclo profundo con capacidad de 120 Ah \pm 25.6 VDC \pm mínimo 3650 ciclos al 80% DOD.

La corriente que sale del banco de baterías pasa por el inversor de 1000 watt, de onda completa sinusoidal, el cual transforma la corriente continua que le llega del banco de baterías a 24v en corriente alterna a 120v para poder alimentar los electrodomésticos y luminarias que se conecten. Puesta a Tierra: una varilla de cobre desnuda de mínimo 2,4 m de longitud.

Todos los equipos estarán en unos gabinetes y se contempla una etapa de formación y socialización para el buen uso del sistema.

Información específica de ejecución contrato específico

28/06/2023 Fecha de Suscripción	14/09/2023 Fecha de Inicio	23 Plazo en Meses	16/08/2025 Fecha Terminación	0 Número de Beneficiarios
\$5.568 Pto Comprometido DNP FRPT	\$0 Pto Comprometido Sector	\$25 Pto Comprometido Territorio	\$0 Pto Comprometido Otros	
\$5.593 Presupuesto Comprometido Total (millones)				

Avance físico del proyecto

14/10/2024 Fecha de Corte Avance	98% % Programado	22% % Ejecutado
-------------------------------------	---------------------	--------------------

Pacto Territorial Magdalena

Fecha de Corte

26/12/2024

Mejoramiento de la vía Prevención - Pijiño del Carmen, municipio de Pijiño del Carmen - Magdalena

Estado Proyecto

Terminado

Información general del contrato específico

\$3.812

Valor Indicativo del Proyecto (millones)

Ejecutado

Estado Detallado

\$3.812

Aporte DNP FRPT (millones)

\$0

Aporte Nación - Sector (millones)

\$0

Aporte Territorio (millones)

\$0

Otros Aporte (millones)

Sector de Inversión	Transporte	Municipio Intervención	Pijiño del Carmen
BPIN	2022475450148	Área de influencia	Urbano - Rural
No. Contrato Específico	190-2230171	Es Inversión climática?	No
No. CONPES Anexo B	128	Tiene viabilidad?	Si
Sesión CD inclusión PEI	1	Fecha viabilidad	01/11/2023

Alcance	Producto Principal	Meta del Producto
El proyecto consiste en el mejoramiento 1,178 km de la Vía Prevención - Pijiño del Carmen - Magdalena y la construcción de seis obras de drenajes (Box-Culvert de sección 1 m x 1 m, longitud de 5 m)	Vía terciaria mejorada	1,178

Información específica de ejecución contrato específico

28/06/2023

Fecha de Suscripción

31/07/2023

Fecha de Inicio

14

Plazo en Meses

30/09/2024

Fecha Terminación

6.300

Número de Beneficiarios

\$3.812

Pto Comprometido DNP FRPT

\$0

Pto Comprometido Sector

\$0

Pto Comprometido Territorio

\$0

Pto Comprometido Otros

\$3.812

Presupuesto Comprometido Total (millones)

Avance físico del proyecto

31/07/2024

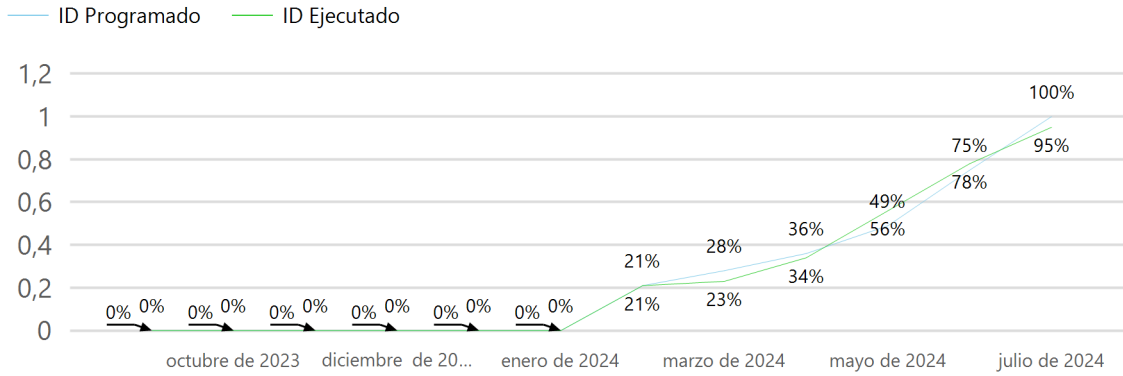
Fecha de Corte Avance

100%

% Programado

95%

% Ejecutado



Avance Financiero del proyecto



* Los proyectos que se encuentran en estado Comprometidos, no presentan datos en el avance de la ejecución física y/o ejecución financiera, dado que están en proceso de legalización de contratos específicos o de contratación de obra e interventoría.

Pacto Territorial Magdalena

Fecha de Corte

26/12/2024

Mejoramiento Vía Campo Amor - San Francisco, Municipio de Guamal - Magdalena

Estado Proyecto

Terminado

Información general del contrato específico

\$2.897

Valor Indicativo del Proyecto (millones)

Ejecutado

Estado Detallado

\$2.897

Aporte DNP FRPT (millones)

\$0

Aporte Nación - Sector (millones)

\$0

Aporte Territorio (millones)

\$0

Otros Aporte (millones)

Sector de Inversión	Transporte	Municipio Intervención	Guamal
BPIN	2023473180022	Área de influencia	Urbano - Rural
No. Contrato Específico	192-2230173	Es Inversión climática?	No
No. CONPES Anexo B	125	Tiene viabilidad?	Si
Sesión CD inclusión PEI	1	Fecha viabilidad	11/01/2023

Alcance	Producto Principal	Meta del Producto
Mejoramiento en pavimento rígido de 0,957 kilómetros de la Vía Campo Amor – San Francisco	Vía terciaria mejorada	0,957

Información específica de ejecución contrato específico

28/06/2023

Fecha de Suscripción

17/08/2023

Fecha de Inicio

9

Plazo en Meses

17/05/2024

Fecha Terminación

3.200

Número de Beneficiarios

\$2.897

Pto Comprometido DNP FRPT

\$0

Pto Comprometido Sector

\$0

Pto Comprometido Territorio

\$0

Pto Comprometido Otros

\$2.897

Presupuesto Comprometido Total (millones)

Avance físico del proyecto

17/05/2024

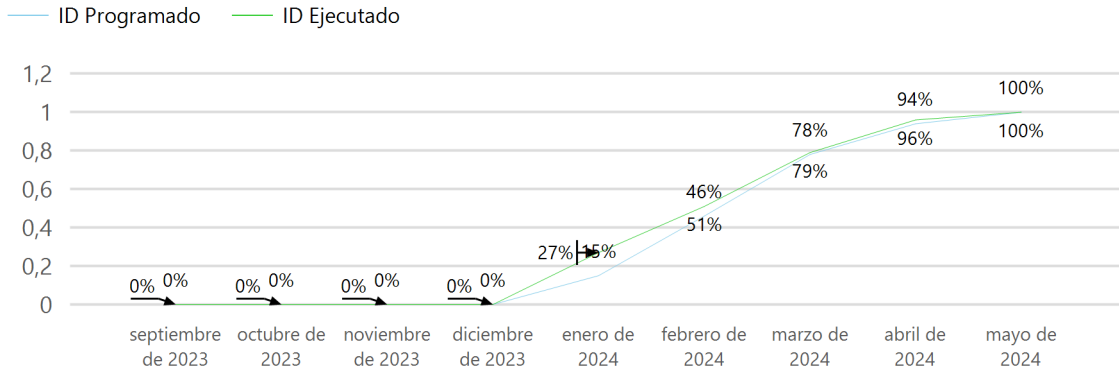
Fecha de Corte Avance

100%

% Programado

100%

% Ejecutado



Avance Financiero del proyecto



* Los proyectos que se encuentran en estado Comprometidos, no presentan datos en el avance de la ejecución física y/o ejecución financiera, dado que están en proceso de legalización de contratos específicos o de contratación de obra e interventoría.

Pacto Territorial Magdalena

Fecha de Corte

26/12/2024

Construcción de la cancha de fútbol sector antigua feria del municipio de Nueva Granada departamento del Magdalena

Estado Proyecto

En Ejecución

Información general del contrato específico

\$5.700

Valor Indicativo del Proyecto (millones)

En ejecución de obra

Estado Detallado

\$5.700

Aporte DNP FRPT (millones)

\$0

Aporte Nación - Sector (millones)

\$0

Aporte Territorio (millones)

\$0

Otros Aporte (millones)

Sector de Inversión	Deporte y Recreacion	Municipio Intervención	Nueva Granada
BPIN	2021474600047	Área de influencia	Urbano - Rural
No. Contrato Específico	196-2230388	Es Inversión climática?	No
No. CONPES Anexo B	126	Tiene viabilidad?	Si
Sesión CD inclusión PEI	1	Fecha viabilidad	15/05/2023

Alcance	Producto Principal	Meta del Producto
Construcción de una cancha de futbol 11 en grama sintética en el sector Antigua Feria, con dimensiones de 90x 45m con su respectiva área de seguridad, además se plantea graderías cubiertas en concreto y acero, servicios complementarios como unidades sanitarias, camerinos, rampas de acceso, taquillas, parqueaderos, cerramiento perimetral, instalaciones eléctricas e iluminación para una área de intervención total de 8630,51 M2	Cancha construida y dotada	1
		Número de canchas

Información específica de ejecución contrato específico

29/12/2023

Fecha de Suscripción

12/01/2024

Fecha de Inicio

11

Plazo en Meses

27/12/2024

Fecha Terminación

0

Número de Beneficiarios

\$5.699

Pto Comprometido DNP FRPT

\$0

Pto Comprometido Sector

\$295

Pto Comprometido Territorio

\$0

Pto Comprometido Otros

\$5.994

Presupuesto Comprometido Total (millones)

Avance físico del proyecto

12/09/2024

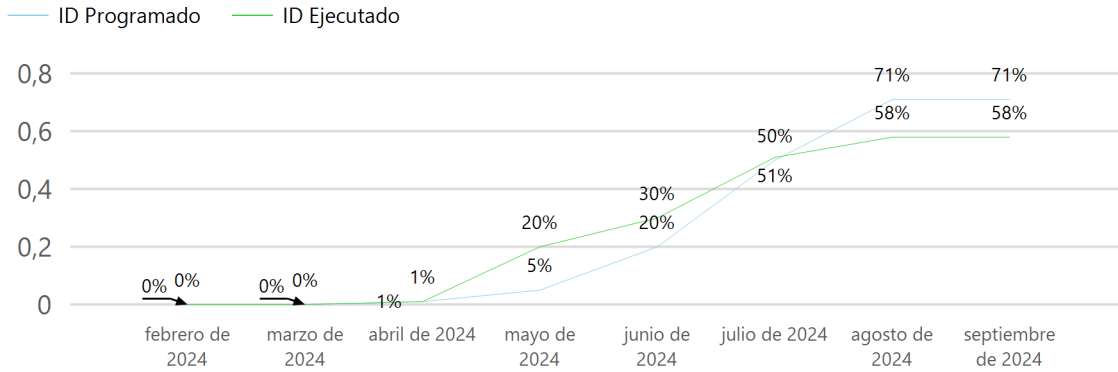
Fecha de Corte Avance

71%

% Programado

58%

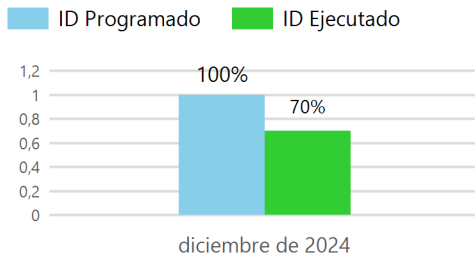
% Ejecutado



Avance Financiero del proyecto

26/12/2024
Fecha de Corte Avance

\$5.699
Valor Programado (mill)
100%
% Programado



\$3.989
Valor Ejecutado (mill)
70%
% Ejecutado

* Los proyectos que se encuentran en estado Comprometidos, no presentan datos en el avance de la ejecución física y/o ejecución financiera, dado que están en proceso de legalización de contratos específicos o de contratación de obra e interventoría.

Pacto Territorial Río Bogotá

30/06/2021 Fecha suscripción	5 Plazo en años	30/06/2026 Fecha de Terminación	18 Meses para vencimiento	70% % Tiempo Transcurrido
6 Total Proyectos	1 Proyectos FRPT	5 Proyectos Otras Fuentes	\$34.072 Valor Indicativo (Millones)	
\$22.047 Aporte indicativo nación (Millones)		\$5.387 Aporte indicativo territorio (Millones)	\$6.638 Aporte indicativo otros (Millones)	

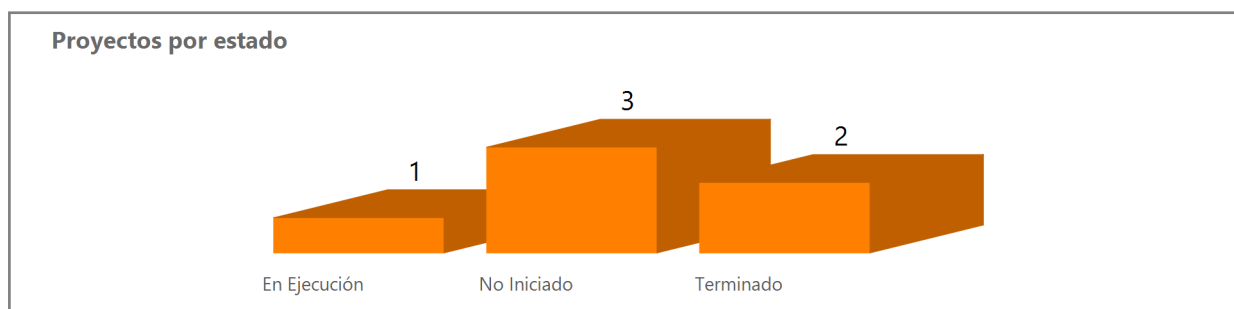
Presupuesto Indicativo por Sectores de Inversión (Millones)

Sector de inversión	Valor Indicativo	Aporte Indicativo Nación	Aporte indicativo Territorio	Aporte indicativo Otros
Ambiente y Desarrollo Sostenible	\$34.072	\$22.047	\$5.387	\$6.638
Total	\$34.072	\$22.047	\$5.387	\$6.638

Presupuesto Comprometido por Sectores de Inversión (Millones)

Sector de inversión	Comprometido Total	Consolidado Nación	Comprometido Territorio	Comp. Aporte Otros
Ambiente y Desarrollo Sostenible	\$29.875	\$20.485	\$2.858	\$6.532
Total	\$29.875	\$20.485	\$2.858	\$6.532

Número de Proyectos por Estado



Iniciativas del Plan Estratégico de Inversiones (PEI) (Millones)

Estado Proyecto	Nombre Proyecto	Inversión Total	Aporte Indicativo Nación	Aportes indicativo Territorio	Aporte indicativo Otros
En Ejecución	Fortalecimiento de la producción de material vegetal arbustivo y arbóreo para la recuperación de la cobertura arbórea en el departamento de Cundinamarca	\$3.387	\$0	\$3.387	\$0

No Iniciado	Fortalecer la red de monitoreo en la Cuenca Alta del río Bogotá	\$4.000	\$0	\$0	\$4.000
No Iniciado	Fortalecimiento y Transferencia de conocimiento en el marco de la educación ambiental en el departamento de Cundinamarca	\$2.000	\$0	\$2.000	\$0
No Iniciado	Implementación de acciones de restauración en el municipio de Suesca Cundinamarca	\$1.424	\$1.424	\$0	\$0
Terminado	Fortalecer la red de monitoreo en la cuenca del río Bogotá.	\$14.634	\$11.997	\$0	\$2.638
Terminado	Implementación de un proceso de restauración ecológica como medida de adaptación al cambio climático en Cundinamarca	\$8.626	\$8.626	\$0	\$0
Total		\$34.072	\$22.047	\$5.387	\$6.638

Avance Consolidado (Comprometido + En Ejecución + Ejecutado) (Millones)

87,68%

\$29.875

Valor Comprometido + En Ejecución + Ejecutado

Estado de proyectos	Número de proyectos	Valor Indicativo
En Ejecución	1	\$3.388
Terminado	2	\$26.487
Total		\$29.875

Estado de proyectos	Número de proyectos	Valor Indicativo
No Iniciado	3	\$7.424
Total		\$7.424

Proyectos Fondo Regional para los Pactos Territoriales (Millones)

1

Total Proyectos

\$14.634

Valor Indicativo (Millones)

\$11.997

Aporte indicativo DNP FRPT

\$0

Aporte indicativo territorio

\$0

Aporte indicativo Sector

\$2.638

Aporte indicativo Otros

0

Proyectos En Ejecución /Ejecutados

\$14.638

Presupuesto Comprometido (Millones)

Nombre proyecto	Estado proyecto	Valor Indicativo	Aporte indicativo DNP FRPT	Aportes indicativo Territorio	Aportes indicativo Sector	Aporte Indicativo Otros
Fortalecer la red de monitoreo en la cuenca del río Bogotá.	Terminado	\$14.634	\$11.997	\$0	\$0	\$2.638
Total		\$14.634	\$11.997	\$0	\$0	\$2.638

Si desea conocer mayor información de los pactos territoriales lo invitamos a seguir este enlace

<https://pactosterritoriales.dnp.gov.co/Pactos-Territoriales-suscritos/Paginas/Pacto-Rio-Bogota.aspx>

ANEXO

Fondo Regional para los Pactos Territoriales

Proyectos en ejecución y ejecutados

Pacto Territorial Río Bogotá

Fecha de Corte

26/12/2024

Fortalecer la red de monitoreo en la cuenca del río Bogotá.

Estado Proyecto

Terminado

Información general del contrato específico

\$14.634

Valor Indicativo del Proyecto (millones)

Ejecutado

Estado Detallado

\$11.997

Aporte DNP FRPT (millones)

\$0

Aporte Nación - Sector (millones)

\$0

Aporte Territorio (millones)

\$2.638

Otros Aporte (millones)

Sector de Inversión	Ambiente y Desarrollo Sostenible	Municipio Intervención	Bogotá
BPIN	2021011000282	Área de influencia	Urbano - Rural
No. Contrato Específico	117-2220694	Es Inversión climática?	Si
No. CONPES Anexo B	44	Tiene viabilidad?	Si
Sesión CD inclusión PEI	1	Fecha viabilidad	14/10/2021

Alcance	Producto Principal	Meta del Producto
Fortalecer la capacidad tecnológica del seguimiento de las estaciones de la RAMCA del río Bogotá con el fin de mejorar el cumplimiento de las funciones establecidas en el marco normativo de la gestión de la cuenca del río Bogotá	Servicio de monitoreo hidrológico	9 Número de estaciones

Información específica de ejecución contrato específico

25/07/2022

Fecha de Suscripción

17/11/2022

Fecha de Inicio

26

Plazo en Meses

17/01/2025

Fecha Terminación

2.655.816

Número de Beneficiarios

\$11.997

Pto Comprometido DNP FRPT

\$0

Pto Comprometido Sector

\$0

Pto Comprometido Territorio

\$2.641

Pto Comprometido Otros

\$14.638

Presupuesto Comprometido Total (millones)

Avance físico del proyecto

17/07/2024

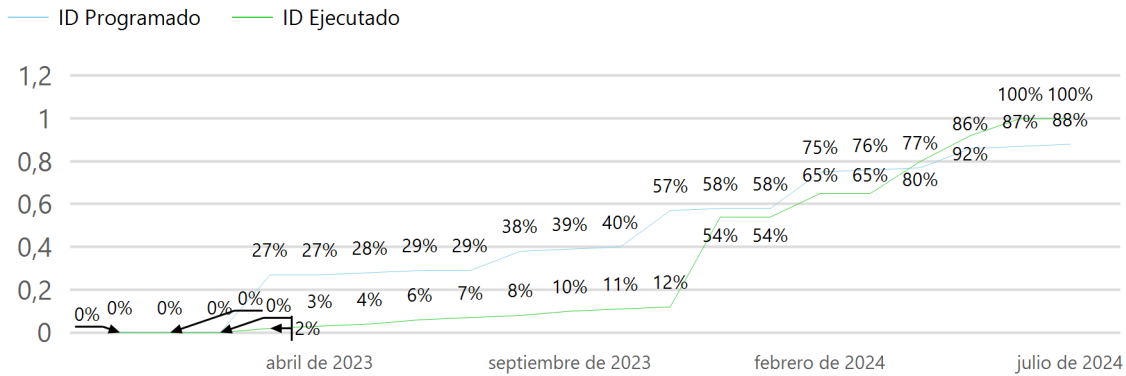
Fecha de Corte Avance

88%

% Programado

100%

% Ejecutado

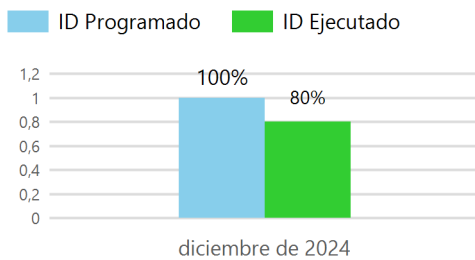


Avance Financiero del proyecto

26/12/2024
Fecha de Corte Avance

\$11.997
Valor Programado (mill)

100%
% Programado



\$9.598
Valor Ejecutado (mill)

80%
% Ejecutado

* Los proyectos que se encuentran en estado Comprometidos, no presentan datos en el avance de la ejecución física y/o ejecución financiera, dado que están en proceso de legalización de contratos específicos o de contratación de obra e interventoría.

Pacto Territorial Santander

31/10/2020 Fecha suscripción	5 Plazo en años	31/10/2025 Fecha de Terminación	10 Meses para vencimiento	83% % Tiempo Transcurrido
47 Total Proyectos	13 Proyectos FRPT	34 Proyectos Otras Fuentes	\$1.832.859 Valor Indicativo (Millones)	
\$1.313.686 Aporte indicativo nación (Millones)		\$451.515 Aporte indicativo territorio (Millones)		\$67.657 Aporte indicativo otros (Millones)

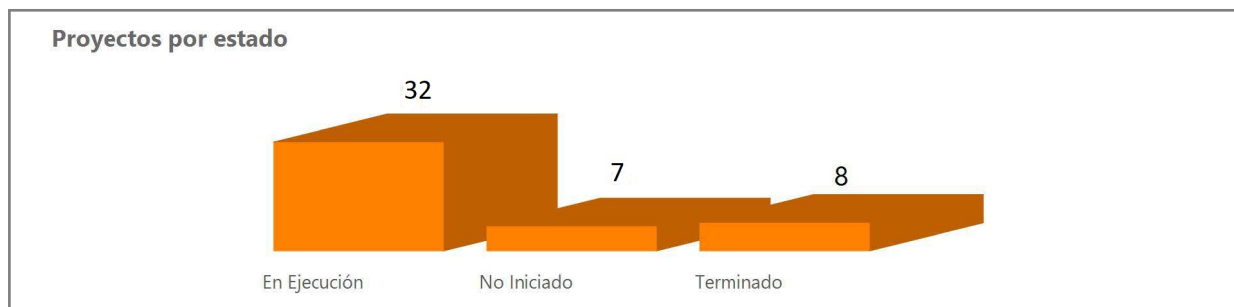
Presupuesto Indicativo por Sectores de Inversión (Millones)

Sector de inversión	Valor Indicativo	Aporte Indicativo Nación	Aporte indicativo Territorio	Aporte indicativo Otros
Ambiente y Desarrollo Sostenible	\$174.599	\$133.099	\$41.500	\$0
Comercio Industria y Turismo	\$158.664	\$107.050	\$51.614	\$0
Deporte y Recreacion	\$22.098	\$0	\$22.098	\$0
Educacion	\$205.332	\$122.675	\$15.000	\$67.657
Interior	\$1.064	\$1.064	\$0	\$0
Salud y Proteccion Social	\$56.000	\$0	\$56.000	\$0
Transporte	\$1.101.430	\$949.798	\$151.632	\$0
Vivienda Ciudad y Territorio - Agua	\$29.181	\$0	\$29.181	\$0
Vivienda Ciudad y Territorio - Vivienda	\$84.489	\$0	\$84.489	\$0
Total	\$1.832.859	\$1.313.686	\$451.515	\$67.657

Presupuesto Comprometido por Sectores de Inversión (Millones)

Sector de inversión	Comprometido Total	Consolidado Nación	Comprometido Territorio	Comp. Aporte Otros
Ambiente y Desarrollo Sostenible	\$183.865	\$138.099	\$45.766	\$0
Comercio Industria y Turismo	\$177.905	\$65.054	\$90.595	\$22.256
Deporte y Recreacion	\$12.098	\$0	\$12.098	\$0
Educacion	\$186.633	\$117.275	\$39.041	\$30.316
Interior	\$1.064	\$1.064	\$0	\$0
Salud y Proteccion Social	\$30.435	\$0	\$30.435	\$0
Transporte	\$1.266.257	\$1.061.909	\$204.348	\$0
Vivienda Ciudad y Territorio - Agua	\$28.214	\$0	\$28.214	\$0
Vivienda Ciudad y Territorio - Vivienda	\$89.959	\$0	\$89.959	\$0
Total	\$1.976.429	\$1.383.400	\$540.457	\$52.572

Número de Proyectos por Estado



Iniciativas del Plan Estratégico de Inversiones (PEI) (Millones)

Estado Proyecto	Nombre Proyecto	Inversión Total	Aporte Indicativo Nación	Aportes indicativo Territorio	Aporte indicativo Otros
En Ejecución	Pavimentación vía Curos - Málaga	\$320.000	\$320.000	\$0	\$0
En Ejecución	Pavimentación vía Zapatoca - Galán - Barichara	\$152.281	\$150.000	\$2.281	\$0
En Ejecución	Mejoramiento de la infraestructura física de la Facultad de Salud de la Universidad Industrial de Santander.	\$120.657	\$60.000	\$0	\$60.657
En Ejecución	Mejoramiento, mantenimiento o rehabilitación de la red vial terciaria.	\$109.163	\$66.169	\$42.995	\$0
En Ejecución	Pavimentación Corredor Onzaga - San Joaquín - Mogotes	\$90.000	\$90.000	\$0	\$0
En Ejecución	Construcción de una infraestructura náutica y turística para el departamento de Santander.	\$76.651	\$60.000	\$16.651	\$0
En Ejecución	Construcción vivienda nueva, Charalá, Cabrera, San Gil, Villanueva, Onzaga, Mogotes, Curití, Valle de San José, Páramo, Aratoca, California, Matanza, Rionegro, Guacamayo, Oiba, Socorro, Confines, Guadalupe, Chima, Gámbita, Guapotá, Suaita, Piedecuesta, Lebrija, Galán, Palmar, San Miguel, Macaravita, Concepción, Barbosa, Puente Nacional, La Belleza, Guavatá, El Peñón, Bolívar, Albania, Puerto Wilches, El Carmen de Chucurí, Betulia	\$71.889	\$0	\$71.889	\$0


En Ejecución	Construcción del Malecón, Barrancabermeja	\$64.737	\$47.050	\$17.687	\$0
En Ejecución	Construcción de obras de mitigación y de estabilización en los sectores La Gloria, Nazareth y Pablo VI del municipio de Bucaramanga -departamento de Santander.	\$56.830	\$46.830	\$10.000	\$0
En Ejecución	Construcción de obras geotécnicas para el diseño de obras de mitigación y estabilización ladera contigua al barrio naranjitos, al sur este del casco urbano del municipio de Málaga, Santander. fase I sector 2	\$29.732	\$29.732	\$0	\$0
En Ejecución	Mejoramiento de las vías rurales en los municipios de Rionegro, Lebrija, San Vicente de Chucuri, El Carmen de Chucuri, Cimitarra, Vélez, Güepsa y San Andrés, mediante la construcción de placa huellas en el Departamento de Santander.	\$29.423	\$29.423	\$0	\$0
En Ejecución	Construcción del Centro de Alto Rendimiento, Unidades Tecnológicas de Santander, Sede Bucaramanga.	\$28.275	\$28.275	\$0	\$0
En Ejecución	Ampliación SENA, San Gil	\$28.000	\$13.000	\$15.000	\$0
En Ejecución	Mejoramiento /pavimentación Carmen - Yarima	\$20.000	\$0	\$20.000	\$0
En Ejecución	Control y mitigación de inundaciones mediante la construcción del canal de aguas lluvias para la quebrada Suratoque (entre la carrera 6 y 150 metros debajo de la confluencia con la quebrada la palmira) en el municipio de Piedecuesta y corresponde al sector de Ambiente y desarrollo sostenible	\$20.000	\$0	\$20.000	\$0
En Ejecución	Pavimentación Socorro - Páramo	\$15.792	\$0	\$15.792	\$0
En Ejecución	Construcción de obras de mitigación en la entrada para el barrio Bellavista-Fase 1 del municipio de Girón, departamento de Santander	\$15.226	\$15.226	\$0	\$0

En Ejecución	Mejoramiento / rehabilitación Girón - Zapatoca	\$15.000	\$0	\$15.000	\$0
En Ejecución	Construcción de obras de mitigación en la entrada para el barrio Bellavista-fase 2 del municipio de Girón, departamento de Santander	\$14.757	\$14.757	\$0	\$0
En Ejecución	CONSTRUCCIÓN DE OBRAS DE MITIGACIÓN Y ESTABILIZACIÓN EN EL BARRIO GAITÁN, ESCARPA NORTE, SECCIONES 1-2-3 DEL MUNICIPIO DE BUCARAMANGA, DEL DEPARTAMENTO DE SANTANDER	\$14.554	\$14.554	\$0	\$0
En Ejecución	Adecuación y mejoramiento de la sede regional de las Unidades Tecnológicas de Santander, Piedecuesta	\$13.840	\$10.000	\$0	\$3.840
En Ejecución	Pavimentación acceso a Puerto Wilches	\$13.000	\$0	\$13.000	\$0
En Ejecución	Mejoramiento vivienda, Ocamonte, Coromoro, Encino, Pinchote, San Joaquín, Jordán, Cepitá, Contratación, Palmas de Socorro, Hato, Guaca, Molagavita, Carcasí, Capitanejo, Chipatá, Sucre, El Peñón, Santa Helena del Opón, San Vicente, Zapatoca, Lebrija, Piedecuesta, Los Santos	\$12.600	\$0	\$12.600	\$0
En Ejecución	Parque Principal para la Promoción del Arte y la Cultura, Girón	\$12.276	\$0	\$12.276	\$0
En Ejecución	Construcción de vías de pavimento rígido en diferentes sectores del distrito de Barrancabermeja y Santander y corresponde al sector de Transporte	\$10.064	\$0	\$10.064	\$0
En Ejecución	Mejoramiento / pavimentación Gámbita - Palermo	\$10.000	\$0	\$10.000	\$0
En Ejecución	Mejoramiento /pavimentación Guavatá - Vélez	\$10.000	\$0	\$10.000	\$0
En Ejecución	Construcción hospital Barbosa	\$10.000	\$0	\$10.000	\$0
En Ejecución	Construcción hospital, San Andrés	\$8.000	\$0	\$8.000	\$0
En Ejecución	Construcción hospital, Suaita	\$8.000	\$0	\$8.000	\$0

En Ejecución	Construcción de la villa olímpica, Matanza	\$5.000	\$0	\$5.000	\$0
No Iniciado	Terminación hospital, San Gil	\$25.000	\$0	\$25.000	\$0
No Iniciado	Construcción de las obras geotécnicas para la prevención, mitigación y estabilización, en el sector de la transversal, (Asomiflor) Fase I, II y III, en el municipio de Floridablanca departamento de Santander.	\$11.500	\$0	\$11.500	\$0
No Iniciado	Mejoramiento /pavimentación Enciso - Carcasí	\$10.000	\$0	\$10.000	\$0
No Iniciado	Sede administrativa Indersantander, Bucaramanga	\$10.000	\$0	\$10.000	\$0
No Iniciado	Construcción fase 2 Plan Maestro Alcantarillado, Charalá	\$6.181	\$0	\$6.181	\$0
No Iniciado	Terminación hospital, Mogotes	\$5.000	\$0	\$5.000	\$0
No Iniciado	Parque Lineal de la Libertad, Socorro	\$5.000	\$0	\$5.000	\$0
Terminado	Pavimentación Troncal Central Norte	\$180.000	\$180.000	\$0	\$0
Terminado	Pavimentación Transversal Carare	\$90.000	\$90.000	\$0	\$0
Terminado	Renovación redes acueducto y alcantarillado, Piedecuesta	\$23.000	\$0	\$23.000	\$0
Terminado	Mejoramiento anillo vial Girón – Floridablanca	\$20.000	\$20.000	\$0	\$0
Terminado	Construcción obras de mitigación y estabilización de los taludes para los barrios José Antonio Galán, Antonio Santos, San Luis, Altos de la Colina, Santa More 1 y 2 en el municipio de San Gil, Santander	\$12.000	\$12.000	\$0	\$0
Terminado	Construcción de la villa olímpica, Oiba	\$7.098	\$0	\$7.098	\$0
Terminado	Estudios y diseños obras Troncal Central Nacional	\$6.707	\$4.207	\$2.500	\$0
Terminado	Remodelación y adecuación del palacio municipal y sus diferentes dependencias en el municipio de matanza – Santander.	\$1.064	\$1.064	\$0	\$0
Total		\$1.832.859	\$1.313.686	\$451.515	\$67.657

El total incluye el proyecto en ejecución: Adecuación y mejoramiento de la sede regional Tecnológica de Santander, total \$14.560, nación \$11.400 y otros \$3.160


Avance Consolidado (Comprometido + En Ejecución + Ejecutado) (Millones)



Estado de proyectos	Número de proyectos	Valor Indicativo
En Ejecución	32	\$1.535.557
Terminado	8	\$440.872
Total		\$1.976.429

Estado de proyectos	Número de proyectos	Valor Indicativo
No Iniciado	7	\$72.681
Total		\$72.681

Proyectos Fondo Regional para los Pactos Territoriales (Millones)



Nombre proyecto	Estado proyecto	Valor Indicativo	Aporte indicativo DNP FRPT	Aportes indicativo Territorio	Aportes indicativo Sector	Aporte Indicativo Otros
Construcción del Centro de Alto Rendimiento, Unidades Tecnológicas de Santander, Sede Bucaramanga.	En Ejecución	\$28.275	\$28.275	\$0	\$0	\$0
Adecuación y mejoramiento de la sede regional de las Unidades Tecnológicas de Santander, Piedecuesta	En Ejecución	\$13.840	\$10.000	\$0	\$0	\$3.840
Mejoramiento de la infraestructura física de la Facultad de Salud de la Universidad Industrial de Santander.	En Ejecución	\$120.657	\$60.000	\$0	\$0	\$60.657

Construcción de una infraestructura náutica y turística para el departamento de Santander.	En Ejecución	\$76.651	\$60.000	\$16.651	\$0	\$0
Remodelación y adecuación del palacio municipal y sus diferentes dependencias en el municipio de matanza – Santander.	Terminado	\$1.064	\$1.064	\$0	\$0	\$0
Construcción de obras de mitigación y de estabilización en los sectores La Gloria, Nazareth y Pablo VI del municipio de Bucaramanga - departamento de Santander.	En Ejecución	\$56.830	\$46.830	\$10.000	\$0	\$0
Construcción de obras de mitigación en la entrada para el barrio Bellavista- Fase 1 del municipio de Girón, departamento de Santander	En Ejecución	\$15.226	\$15.226	\$0	\$0	\$0
Construcción de obras geotécnicas para el diseño de obras de mitigación y estabilización ladera contigua al barrio naranjitos, al sur este del casco urbano del municipio de Málaga, Santander. fase I sector 2	En Ejecución	\$29.732	\$29.732	\$0	\$0	\$0
CONSTRUCCIÓN DE OBRAS DE MITIGACIÓN Y ESTABILIZACIÓN EN EL BARRIO GAITÁN, ESCARPA NORTE, SECCIONES 1-2-3 DEL MUNICIPIO DE BUCARAMANGA, DEL DEPARTAMENTO DE SANTANDER	En Ejecución	\$14.554	\$14.554	\$0	\$0	\$0
Construcción de obras de mitigación en la entrada para el barrio Bellavista- fase 2 del municipio de Girón, departamento de Santander	En Ejecución	\$14.757	\$14.757	\$0	\$0	\$0

Construcción obras de mitigación y estabilización de los taludes para los barrios José Antonio Galán, Antonio Santos, San Luis, Altos de la Colina, Santa More 1 y 2 en el municipio de San Gil, Santander	Terminado	\$12.000	\$12.000	\$0	\$0	\$0
Mejoramiento de las vías rurales en los municipios de Rionegro, Lebrija, San Vicente de Chucuri, El Carmen de Chucuri, Cimitarra, Vélez, Güepsa y San Andrés, mediante la construcción de placa huellas en el Departamento de Santander.	En Ejecución	\$29.423	\$29.423	\$0	\$0	\$0
Total		\$413.009	\$321.860	\$26.651	\$0	\$64.497

Si desea conocer mayor información de los pactos territoriales lo invitamos a seguir este enlace

<https://pactosterritoriales.dnp.gov.co/Pactos-Territoriales-suscritos/Paginas/Pacto-Territorial-Santander.aspx>

ANEXO

Fondo Regional para los Pactos Territoriales
Proyectos en ejecución y ejecutados

Pacto Territorial Santander

Fecha de Corte

26/12/2024

Construcción del Centro de Alto Rendimiento, Unidades Tecnológicas de Santander, Sede Bucaramanga.

Estado Proyecto

En Ejecución

Información general del contrato específico

\$28.275

Valor Indicativo del Proyecto (millones)

En ejecución de obra

Estado Detallado

\$28.275

Aporte DNP FRPT (millones)

\$0

Aporte Nación - Sector (millones)

\$0

Aporte Territorio (millones)

\$0

Otros Aporte (millones)

Sector de Inversión	Educacion	Municipio Intervención	Bucaramanga
BPIN	2021004680327	Área de influencia	Urbano
No. Contrato Específico	074-2210677	Es Inversión climática?	No
No. CONPES Anexo B	78	Tiene viabilidad?	Si
Sesión CD inclusión PEI	1	Fecha viabilidad	07/07/2021

Alcance	Producto Principal	Meta del Producto
Construir una edificación de 5 pisos de altura y 2 sótanos adecuando y mejorando 5.512,52 m2 de planta física, con 11 salones distribuidos en una edificación de 5 pisos de altura y 2 sótanos, 7 laboratorios, 4 oficinas, una biblioteca.	Servicio de apoyo financiero a las Instituciones de Educación Superior	1
		Número instituciones

Información específica de ejecución contrato específico

26/10/2021

Fecha de Suscripción

15/12/2021

Fecha de Inicio

41

Plazo en Meses

14/05/2025

Fecha Terminación

1.750

Número de Beneficiarios

\$28.275

Pto Comprometido DNP FRPT

\$0

Pto Comprometido Sector

\$0

Pto Comprometido Territorio

\$3.086

Pto Comprometido Otros

\$31.361

Presupuesto Comprometido Total (millones)

Avance físico del proyecto

15/11/2024

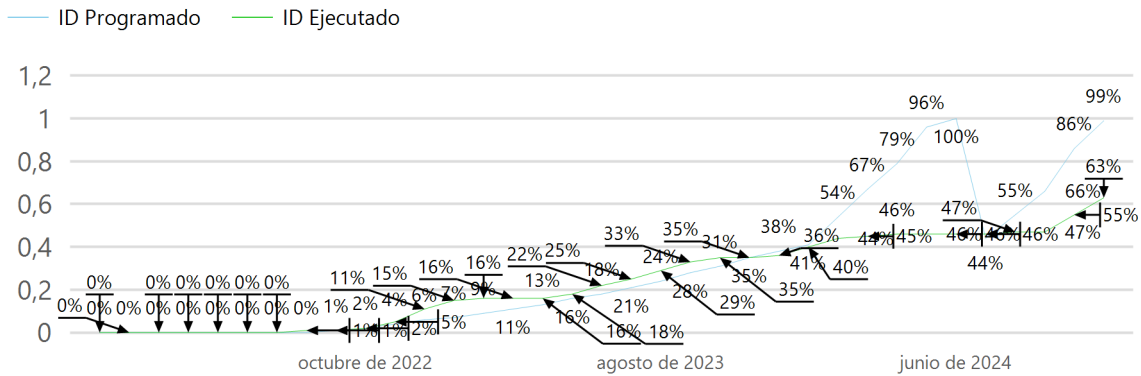
Fecha de Corte Avance

100%

% Programado

63%

% Ejecutado



Avance Financiero del proyecto



* Los proyectos que se encuentran en estado Comprometidos, no presentan datos en el avance de la ejecución física y/o ejecución financiera, dado que están en proceso de legalización de contratos específicos o de contratación de obra e interventoría.

Pacto Territorial Santander

Fecha de Corte

26/12/2024

Mejoramiento de la infraestructura física de la Facultad de Salud de la Universidad Industrial de Santander.

Estado Proyecto

En Ejecución

Información general del contrato específico

\$120.657

Valor Indicativo del Proyecto (millones)

En ejecución de obra

Estado Detallado

\$60.000

Aporte DNP FRPT (millones)

\$0

Aporte Nación - Sector (millones)

\$0

Aporte Territorio (millones)

\$60.657

Otros Aporte (millones)

Sector de Inversión	Educacion	Municipio Intervención	Bucaramanga
BPIN	2021004680414	Área de influencia	Urbano
No. Contrato Específico	088-2210733	Es Inversión climática?	No
No. CONPES Anexo B	76	Tiene viabilidad?	Si
Sesión CD inclusión PEI	1	Fecha viabilidad	15/10/2021

Alcance	Producto Principal	Meta del Producto
<p>Se desarrolló un proyecto global para el campus de la Facultad de Salud, que consiste en la construcción de siete (7) niveles de los cuales, se destinaron dos (2) a parqueaderos y cinco (5) al desarrollo y mejoramiento de espacios para actividades académico- administrativas, culturales con sus respectivas conexiones a redes eléctricas, de comunicaciones, automatización, hidrosanitarias, hidráulica, redes contra incendios y gases especiales.</p> <p>El proyecto contempla la construcción de 27.285,32 m2 repartidos en cincuenta y tres Laboratorios, doce Aulas, treinta y un consultorios, Un auditorio, dos Gimnasios; uno para adultos y otro infantil; una biblioteca y dos centros de estudio.</p>	Sede de educación superior o terciaria construida	1 Número de Sedes

Información específica de ejecución contrato específico

12/11/2021

Fecha de Suscripción

21/12/2021

Fecha de Inicio

40

Plazo en Meses

21/04/2025

Fecha Terminación

2.399

Número de Beneficiarios

\$60.000

Pto Comprometido DNP FRPT

\$0

Pto Comprometido Sector

\$39.041

Pto Comprometido Territorio

\$21.616

Pto Comprometido Otros

\$120.657

Presupuesto Comprometido Total (millones)

Avance físico del proyecto

21/10/2024

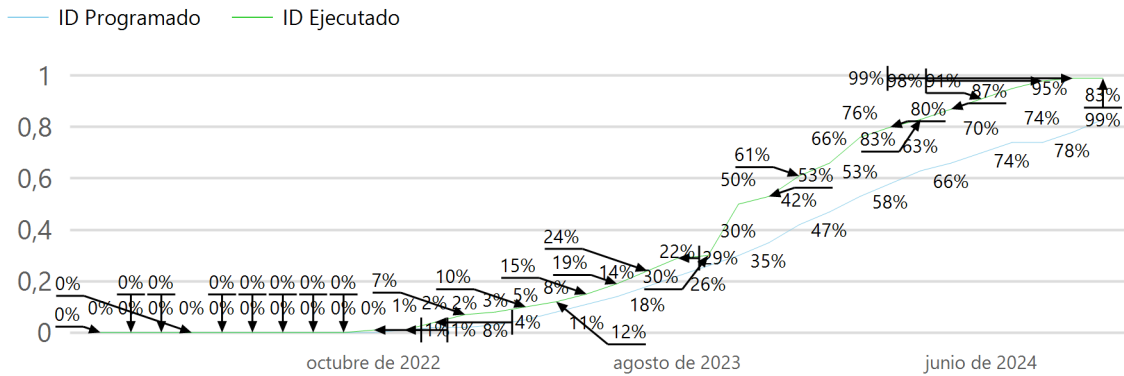
Fecha de Corte Avance

83%

% Programado

99%

% Ejecutado

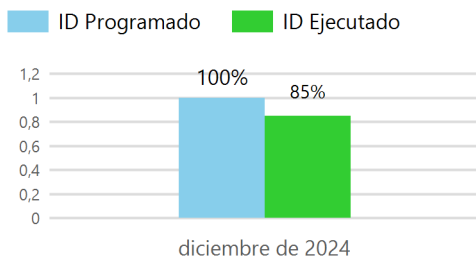


Avance Financiero del proyecto

26/12/2024
Fecha de Corte Avance

\$60.000
Valor Programado (mill)

100%
% Programado



\$51.000
Valor Ejecutado (mill)

85%
% Ejecutado

* Los proyectos que se encuentran en estado Comprometidos, no presentan datos en el avance de la ejecución física y/o ejecución financiera, dado que están en proceso de legalización de contratos específicos o de contratación de obra e interventoría.

Pacto Territorial Santander

Fecha de Corte

26/12/2024

Mejoramiento de las vías rurales en los municipios de Rionegro, Lebrija, San Vicente de Chucuri, El Carmen de Chucuri, Cimitarra, Vélez, Güepsa y San Andrés, mediante la construcción de placa huellas en el Departamento de Santander.

Estado Proyecto

En Ejecución

Información general del contrato específico

\$29.423

Valor Indicativo del Proyecto (millones)

En ejecución de obra

Estado Detallado

\$29.423

Aporte DNP FRPT (millones)

\$0

Aporte Nación - Sector (millones)

\$0

Aporte Territorio (millones)

\$0

Otros Aporte (millones)

Sector de Inversión	Transporte	Municipio Intervención	Departamento de Santander
BPIN	2021004680423	Área de influencia	Rural
No. Contrato Específico	097-2210745	Es Inversión climática?	
No. CONPES Anexo B	97	Tiene viabilidad?	Si
Sesión CD inclusión PEI	7	Fecha viabilidad	20/09/2021

Alcance	Producto Principal	Meta del Producto
Kilometros pavimentados y mejorados		

Información específica de ejecución contrato específico

12/11/2021

Fecha de Suscripción

21/04/2022

Fecha de Inicio

34

Plazo en Meses

27/02/2025

Fecha Terminación

Número de Beneficiarios

\$29.423

Pto Comprometido DNP FRPT

\$0

Pto Comprometido Sector

\$0

Pto Comprometido Territorio

\$0

Pto Comprometido Otros

\$29.423

Presupuesto Comprometido Total (millones)

Avance físico del proyecto

21/11/2024

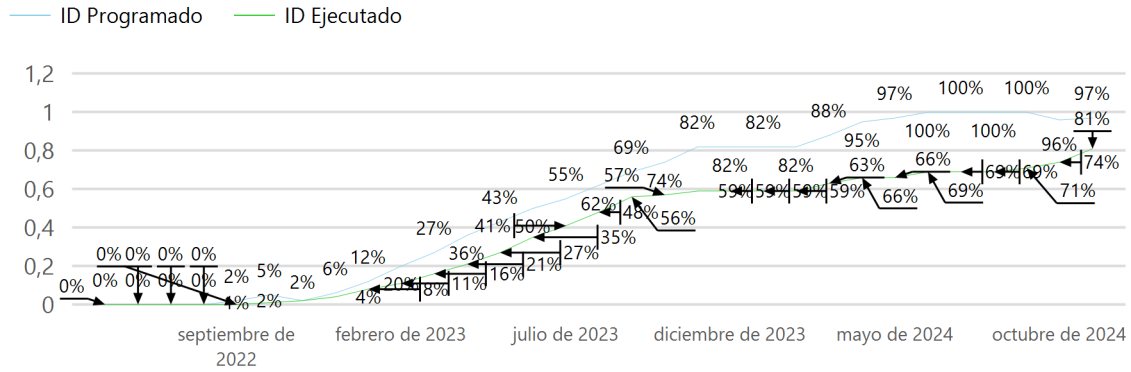
Fecha de Corte Avance

100%

% Programado

81%

% Ejecutado



Avance Financiero del proyecto



* Los proyectos que se encuentran en estado Comprometidos, no presentan datos en el avance de la ejecución física y/o ejecución financiera, dado que están en proceso de legalización de contratos específicos o de contratación de obra e interventoría.

Pacto Territorial Santander

Fecha de Corte

26/12/2024

**Construcción de obras de mitigación en la entrada para el barrio Bellavista-
Fase 1 del municipio de Girón, departamento de Santander**

Estado Proyecto

En Ejecución

Información general del contrato específico

\$15.226

Valor Indicativo del Proyecto (millones)

En contratación derivada

Estado Detallado

\$15.226

Aporte DNP FRPT (millones)

\$0

Aporte Nación - Sector (millones)

\$0

Aporte Territorio (millones)

\$0

Otros Aporte (millones)

Sector de Inversión	Ambiente y Desarrollo Sostenible	Municipio Intervención	Girón
BPIN	2021683070091	Área de influencia	Urbano - Rural
No. Contrato Específico	118-2220695	Es Inversión climática?	Si
No. CONPES Anexo B	49	Tiene viabilidad?	Si
Sesión CD inclusión PEI	3	Fecha viabilidad	05/08/2021

Alcance	Producto Principal	Meta del Producto
Intervención de un área de aproximadamente 9.600 m2, con la construcción de una pantalla en concreto lanzado con 714 anclajes activos, un muro de contención de 83 metros y 410 ml de canal en concreto reforzado en la corona del talud.	Obras de infraestructura para mitigación y atención a desastres	1
		Número de obras de infraestructura

Información específica de ejecución contrato específico

18/07/2022

Fecha de Suscripción

27/02/2023

Fecha de Inicio

32

Plazo en Meses

27/10/2025

Fecha Terminación

185.248

Número de Beneficiarios

\$15.226

Pto Comprometido DNP FRPT

\$0

Pto Comprometido Sector

\$0

Pto Comprometido Territorio

\$0

Pto Comprometido Otros

\$15.226

Presupuesto Comprometido Total (millones)

Avance físico del proyecto

27/07/2024

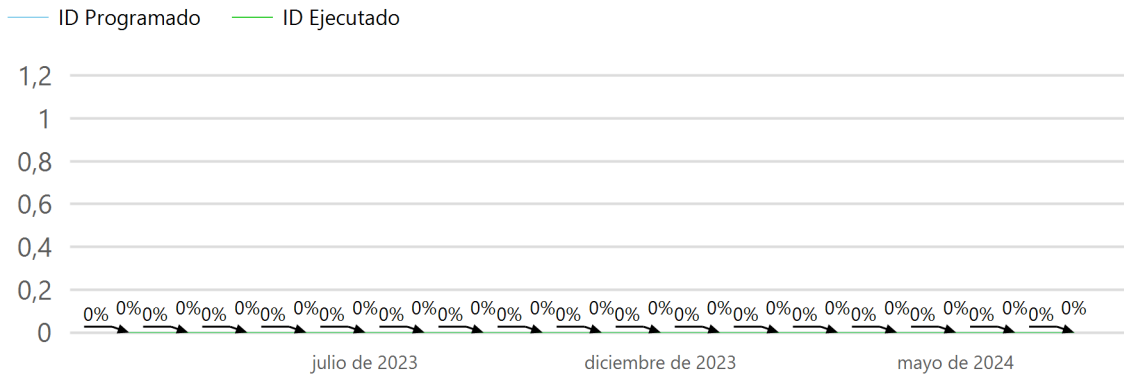
Fecha de Corte Avance

0%

% Programado

0%

% Ejecutado



Avance Financiero del proyecto



* Los proyectos que se encuentran en estado Comprometidos, no presentan datos en el avance de la ejecución física y/o ejecución financiera, dado que están en proceso de legalización de contratos específicos o de contratación de obra e interventoría.

Pacto Territorial Santander

Fecha de Corte

26/12/2024

Construcción de obras de mitigación y de estabilización en los sectores La Gloria, Nazareth y Pablo VI del municipio de Bucaramanga -departamento de Santander.

Estado Proyecto

En Ejecución

Información general del contrato específico

\$56.830

Valor Indicativo del Proyecto (millones)

En ejecución de obra

Estado Detallado

\$46.830

Aporte DNP FRPT (millones)

\$0

Aporte Nación - Sector (millones)

\$10.000

Aporte Territorio (millones)

\$0

Otros Aporte (millones)

Sector de Inversión	Ambiente y Desarrollo Sostenible	Municipio Intervención	Bucaramanga
BPIN	2021680010201	Área de influencia	Urbano - Rural
No. Contrato Específico	121-2220760	Es Inversión climática?	Si
No. CONPES Anexo B	48	Tiene viabilidad?	Si
Sesión CD inclusión PEI	3	Fecha viabilidad	30/12/2020

Alcance	Producto Principal	Meta del Producto
La Gloria: Construcción de 917 anclajes activos de 30 metros tensados a 30 toneladas, Pantalla en concreto lanzado de 3.668 m2 de espesor 10 cm para el control de erosión superficial del terreno, Instalación de 1.860 metros lineales de Drenes de penetración horizontal de 15 metros y construcción de 564 ml de canaleta de coronación, Nazareth: Construcción de 848 anclajes activos de 25 metros tensados a 30 toneladas, Pantalla en concreto lanzado de 3.390 m2 de espesor 10 cm para el control de erosión superficial del terreno, Instalación de 1.740 metros lineales de Drenes de penetración horizontal de 15 metros y Construcción de 393 ml de canaleta de coronación, Pablo VI: Construcción de 376 anclajes activos de 30 metros tensados a 30 toneladas, Pantalla en concreto lanzado de 2.820 m2 de espesor 10 cm para el control de erosión superficial del terreno, Instalación de 780 metros lineales de Drenes de penetración horizontal de 15 metros y Construcción de 675 ml de canaleta de coronación.	Obras para la prevención y control de movimientos en masa (Producto principal del proyecto)	2424 m2

Información específica de ejecución contrato específico

2/08/2022

Fecha de Suscripción

27/01/2023

Fecha de Inicio

25

Plazo en Meses

27/02/2025

Fecha Terminación

528.352

Número de Beneficiarios

\$46.830

Pto Comprometido DNP FRPT

\$0

Pto Comprometido Sector

\$22.516

Pto Comprometido Territorio

\$0

Pto Comprometido Otros

\$69.346

Presupuesto Comprometido Total (millones)

Avance físico del proyecto

Pacto Territorial Santander

Fecha de Corte

26/12/2024

**Construcción de obras de mitigación en la entrada para el barrio Bellavista-
fase 2 del municipio de Girón, departamento de Santander**

Estado Proyecto

En Ejecución

Información general del contrato específico

\$14.757

Valor Indicativo del Proyecto (millones)

En contratación derivada

Estado Detallado

\$14.757

Aporte DNP FRPT (millones)

\$0

Aporte Nación - Sector (millones)

\$0

Aporte Territorio (millones)

\$0

Otros Aporte (millones)

Sector de Inversión	Ambiente y Desarrollo Sostenible	Municipio Intervención	Girón
BPIN	2021683070092	Área de influencia	Urbano - Rural
No. Contrato Específico	123-2220767	Es Inversión climática?	Si
No. CONPES Anexo B	52	Tiene viabilidad?	Si
Sesión CD inclusión PEI	3	Fecha viabilidad	26/08/2021

Alcance	Producto Principal	Meta del Producto
Construcción de una pantalla en concreto lanzado de 10 centímetros de espesor con 625 anclajes activos.	Obras de infraestructura para mitigación y atención a desastres	1
Construcción de un muro de contención de 120 metros lineales de longitud y 2,5 metros de altura.		Número de obras de infraestructura
Construcción de aprox. 310 ml de canal de coronación en concreto reforzado.		

Información específica de ejecución contrato específico

2/08/2022

Fecha de Suscripción

27/02/2023

Fecha de Inicio

32

Plazo en Meses

27/10/2025

Fecha Terminación

185.248

Número de Beneficiarios

\$14.757

Pto Comprometido DNP FRPT

\$0

Pto Comprometido Sector

\$0

Pto Comprometido Territorio

\$0

Pto Comprometido Otros

\$14.757

Presupuesto Comprometido Total (millones)

Avance físico del proyecto

27/11/2024

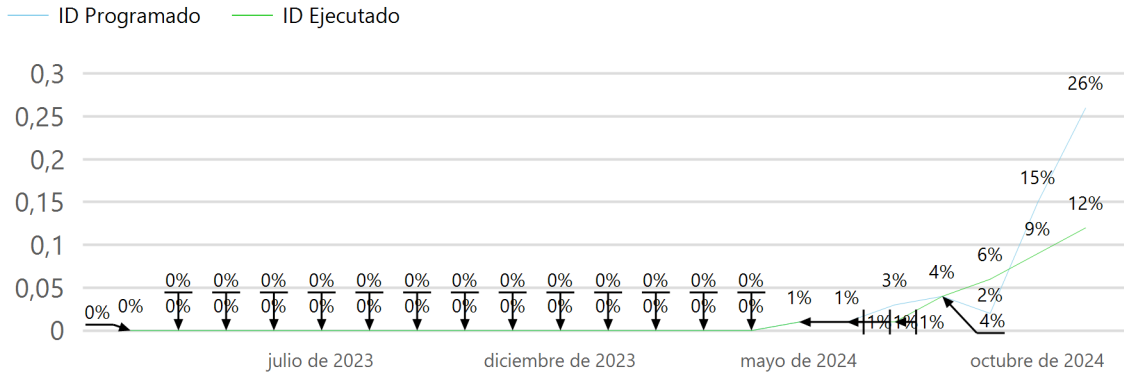
Fecha de Corte Avance

26%

% Programado

12%

% Ejecutado



Avance Financiero del proyecto

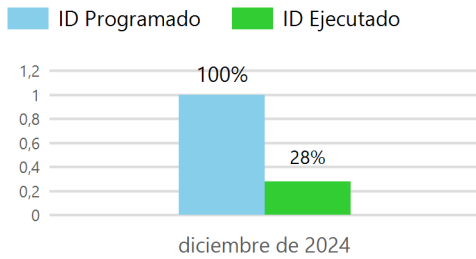
26/12/2024
Fecha de Corte Avance

\$14.757
Valor Programado (mill)

100%
% Programado

\$4.125
Valor Ejecutado (mill)

28%
% Ejecutado



* Los proyectos que se encuentran en estado Comprometidos, no presentan datos en el avance de la ejecución física y/o ejecución financiera, dado que están en proceso de legalización de contratos específicos o de contratación de obra e interventoría.

Pacto Territorial Santander

Fecha de Corte

26/12/2024

Remodelación y adecuación del palacio municipal y sus diferentes dependencias en el municipio de matanza – Santander.

Estado Proyecto

Terminado

Información general del contrato específico

\$1.064

Valor Indicativo del Proyecto (millones)

Ejecutado

Estado Detallado

\$1.064

Aporte DNP FRPT (millones)

\$0

Aporte Nación - Sector (millones)

\$0

Aporte Territorio (millones)

\$0

Otros Aporte (millones)

Sector de Inversión	Interior	Municipio Intervención	Matanza
BPIN	2022684440001	Área de influencia	Urbano
No. Contrato Específico	130-2220886	Es Inversión climática?	No
No. CONPES Anexo B	85	Tiene viabilidad?	Si
Sesión CD inclusión PEI	3	Fecha viabilidad	28/04/2022

Alcance	Producto Principal	Meta del Producto
Mejorar las instalaciones para su adecuado funcionamiento, con el fin de ofrecer a los funcionarios que allí desempeñan sus labores y a la comunidad en general que visita a diario las diferentes dependencias, que consta de 549 m2 área construida.	Sedes adecuadas	1
		Numero de sedes adecuadas

Información específica de ejecución contrato específico

17/08/2022

Fecha de Suscripción

12/09/2022

Fecha de Inicio

17

Plazo en Meses

27/02/2024

Fecha Terminación

5.592

Número de Beneficiarios

\$1.064

Pto Comprometido DNP FRPT

\$0

Pto Comprometido Sector

\$0

Pto Comprometido Territorio

\$0

Pto Comprometido Otros

\$1.064

Presupuesto Comprometido Total (millones)

Avance físico del proyecto

12/02/2024

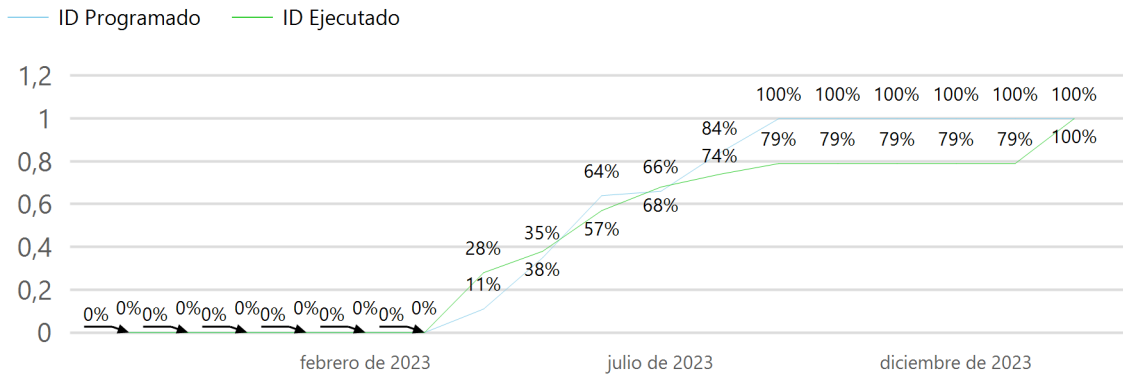
Fecha de Corte Avance

100%

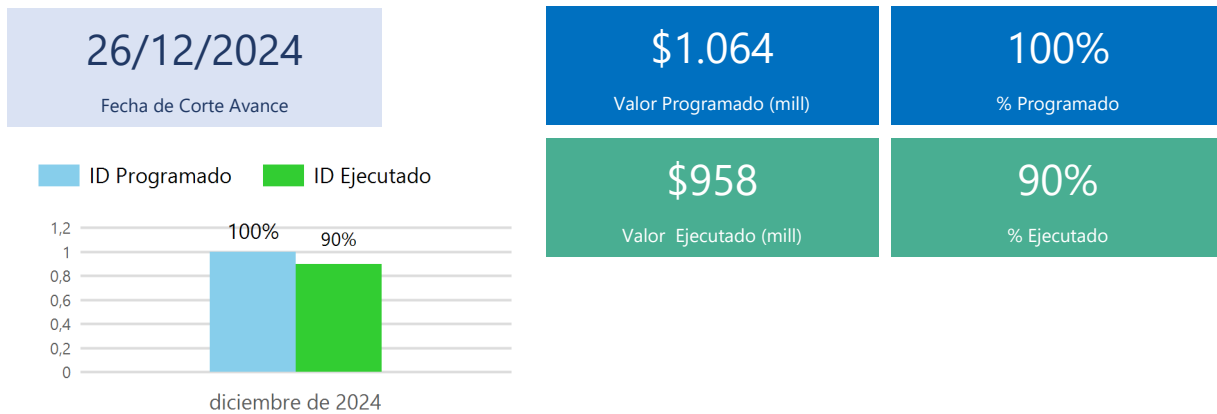
% Programado

100%

% Ejecutado



Avance Financiero del proyecto



* Los proyectos que se encuentran en estado Comprometidos, no presentan datos en el avance de la ejecución física y/o ejecución financiera, dado que están en proceso de legalización de contratos específicos o de contratación de obra e interventoría.

Pacto Territorial Santander

Fecha de Corte

26/12/2024

CONSTRUCCIÓN DE OBRAS DE MITIGACIÓN Y ESTABILIZACIÓN EN EL BARRIO GAITÁN, ESCARPA NORTE, SECCIONES 1-2-3 DEL MUNICIPIO DE BUCARAMANGA, DEL DEPARTAMENTO DE SANTANDER

Estado Proyecto

En Ejecución

Información general del contrato específico

\$14.554

Valor Indicativo del Proyecto (millones)

En ejecución de obra

Estado Detallado

\$14.554

Aporte DNP FRPT (millones)

\$0

Aporte Nación - Sector (millones)

\$0

Aporte Territorio (millones)

\$0

Otros Aporte (millones)

Sector de Inversión	Ambiente y Desarrollo Sostenible	Municipio Intervención	Bucaramanga
BPIN	2021680010202	Área de influencia	Urbano - Rural
No. Contrato Específico	141-2221132	Es Inversión climática?	Si
No. CONPES Anexo B	51	Tiene viabilidad?	Si
Sesión CD inclusión PEI	3	Fecha viabilidad	19/05/2021

Alcance	Producto Principal	Meta del Producto
Construcción de estructura de estabilización tipo pantalla anclada en concreto lanzado de espesor 10 cm, con anclajes activos tensados, con el fin de reducir el riesgo de desastre a través de medidas estructurales adecuadas que contribuyan a la seguridad y estabilidad en el barrio Gaitán, Escarpa Norte, secciones 1-2-3 del municipio de Bucaramanga, del departamento de Santander.		

Información específica de ejecución contrato específico

24/10/2022

Fecha de Suscripción

27/01/2023

Fecha de Inicio

25

Plazo en Meses

27/02/2025

Fecha Terminación

528.352

Número de Beneficiarios

\$14.554

Pto Comprometido DNP FRPT

\$0

Pto Comprometido Sector

\$3.251

Pto Comprometido Territorio

\$0

Pto Comprometido Otros

\$17.804

Presupuesto Comprometido Total (millones)

Avance físico del proyecto

27/11/2024

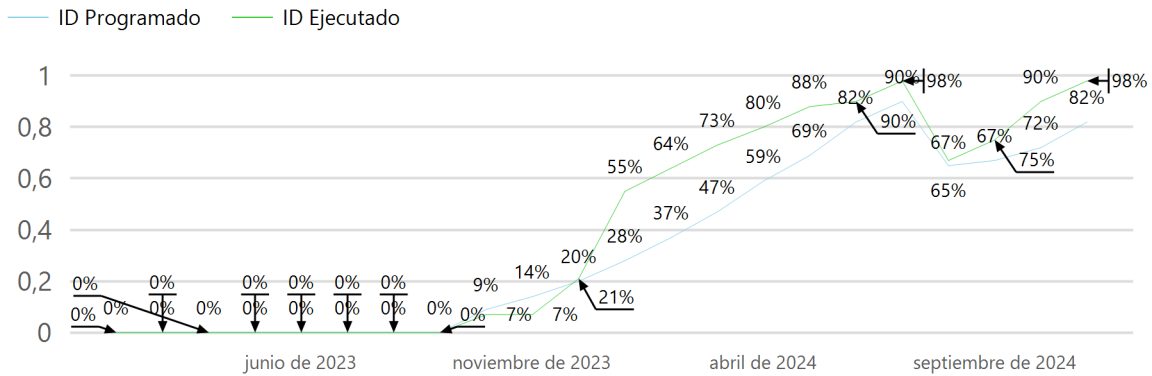
Fecha de Corte Avance

90%

% Programado

98%

% Ejecutado

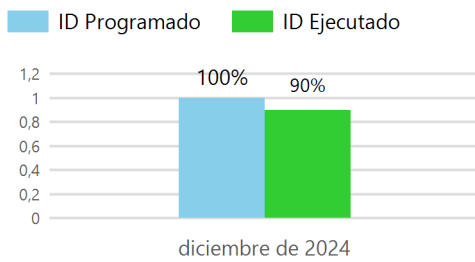


Avance Financiero del proyecto

26/12/2024
Fecha de Corte Avance

\$14.554
Valor Programado (mill)

100%
% Programado



\$13.098
Valor Ejecutado (mill)

90%
% Ejecutado

* Los proyectos que se encuentran en estado Comprometidos, no presentan datos en el avance de la ejecución física y/o ejecución financiera, dado que están en proceso de legalización de contratos específicos o de contratación de obra e interventoría.

Pacto Territorial Santander

Fecha de Corte

26/12/2024

Construcción de una infraestructura náutica y turística para el departamento de Santander.

Estado Proyecto

En Ejecución

Información general del contrato específico

\$76.651

Valor Indicativo del Proyecto (millones)

En contratación derivada

Estado Detallado

\$60.000

Aporte DNP FRPT (millones)

\$0

Aporte Nación - Sector (millones)

\$16.651

Aporte Territorio (millones)

\$0

Otros Aporte (millones)

Sector de Inversión	Comercio Industria y Turismo
BPIN	2022004680101
No. Contrato Específico	157-2221180
No. CONPES Anexo B	27
Sesión CD inclusión PEI	1

Municipio Intervención	Betulia
Área de influencia	Rural
Es Inversión climática?	No
Tiene viabilidad?	Si
Fecha viabilidad	22/08/2022

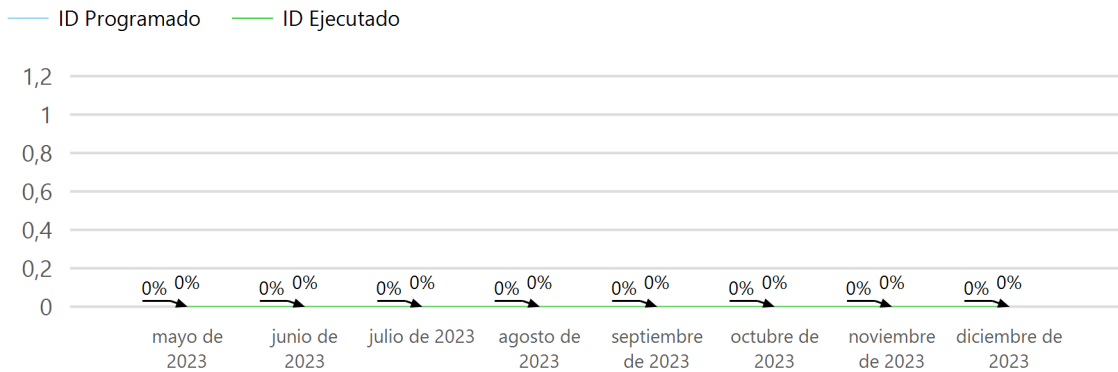
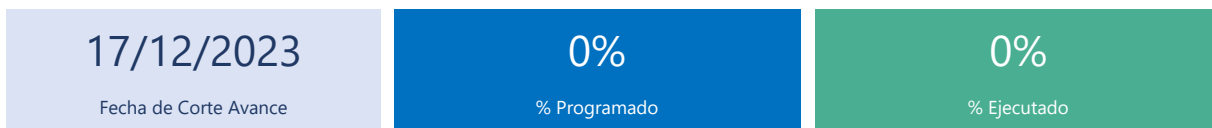
Alcance
Dos (02) Plazoletas principales: en una de ella se desarrollarán las edificaciones y la otra será el punto de conexión entre la plazoleta principal y el inicio de la pasarela hacia el embarcadero. Así mismo, se propone una vía de conexión entre la plazoleta principal y el inicio de la pasarela hacia el embarcadero. Se realizarán pasarelas a los miradores que buscan recorrer el proyecto y finalmente, se encuentra el área de parqueaderos. Primer piso: nueve (09) locales, oficina para el CAI, con un área total de 31.41 m2, Hall de acceso y circulación. Un baño con duchas y vestidores, un espacio de 41.99 m2 contemplado para la posterior conformación de una escuela náutica. Un espacio contemplado para enfermería. Un espacio de 36.72 m2 cuyo uso es la reparación liviana de embarcaciones y oficinas para el uso de las diferentes autoridades ambientales salvavidas y guardacostas. Segundo piso: Se plantea como un área de uso institucional y acceso a las pasarelas, donde se encontrará una empresa de turismo cuya área estipuladas son 83.74 m2, una oficina para presencia de la alcaldía, así como oficina para la Gobernación, oficina para la Inspección Fluvial y la Administración del puerto. Dichas oficinas contarán con baños y un centro de reuniones. Tercer piso: Contemplada como una zona de esparcimiento donde se podría encontrar una terraza para disfrute de vista panorámica, Plaza de restaurante – Bar, Cocina y baños. Se proyecta la ejecución de una pasarela suspendida a una altura media del terreno de 1,50 m que contará con 5 miradores, todos habilitados para acceso de minusválidos. La pasarela tendrá ancho mínimo 2,20 m, contando los miradores como un mínimo de 3,50 m. se trata de una reestructura metálica revestida de madera (2 km) Finalmente, el proyecto contempla un muelle para embarcadero fluvial, el cual se compone de una pasarela de acceso estará formada por módulos de estructura en aluminio con "pavimento" de madera que contarán con flotadores de poliestireno.

Producto Principal	Meta del Producto
Centro Turístico construido	1
	UND

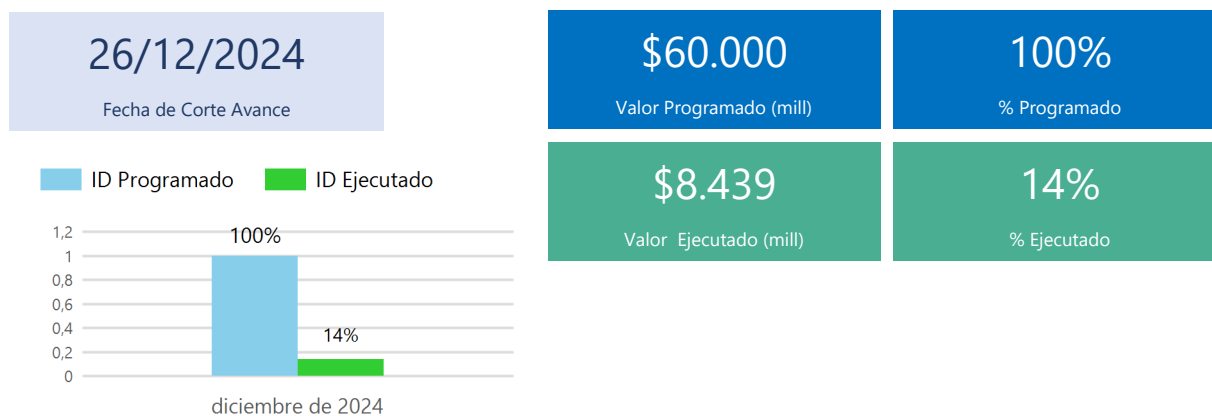
Información específica de ejecución contrato específico



Avance físico del proyecto



Avance Financiero del proyecto



* Los proyectos que se encuentran en estado Comprometidos, no presentan datos en el avance de la ejecución física y/o ejecución financiera, dado que están en proceso de legalización de contratos específicos o de contratación de obra e interventoría.

Pacto Territorial Santander

Fecha de Corte

26/12/2024

Construcción obras de mitigación y estabilización de los taludes para los barrios José Antonio Galán, Antonio Santos, San Luis, Altos de la Colina, Santa More 1 y 2 en el municipio de San Gil, Santander

Estado Proyecto

Terminado

Información general del contrato específico

\$12.000

Valor Indicativo del Proyecto (millones)

Ejecutado

Estado Detallado

\$12.000

Aporte DNP FRPT (millones)

\$0

Aporte Nación - Sector (millones)

\$0

Aporte Territorio (millones)

\$0

Otros Aporte (millones)

Sector de Inversión	Ambiente y Desarrollo Sostenible	Municipio Intervención	San Gil
BPIN	2021686790041	Área de influencia	Urbano - Rural
No. Contrato Específico	158-2221183	Es Inversión climática?	Si
No. CONPES Anexo B	53	Tiene viabilidad?	Si
Sesión CD inclusión PEI	3	Fecha viabilidad	13/07/2022

Alcance	Producto Principal	Meta del Producto
Construcción de una pantalla en concreto lanzado de 10 centímetros de espesor con 228 anclajes activos, 231 drenes.	Estabilización de taludes sobre los barrios Jose Antonio Galán, Antonia Santos, San Luis, Altos De La Colina, Santa More 1 y 2.	4683
Construcción de un muro de contención de 120 metros lineales de longitud y 2,5 metros de altura.		m2
Construcción de aprox. 515 ml de canal de coronación en concreto reforzado.		

Información específica de ejecución contrato específico

19/12/2022

Fecha de Suscripción

20/01/2023

Fecha de Inicio

17

Plazo en Meses

20/06/2024

Fecha Terminación

45.605

Número de Beneficiarios

\$12.000

Pto Comprometido DNP FRPT

\$0

Pto Comprometido Sector

\$0

Pto Comprometido Territorio

\$0

Pto Comprometido Otros

\$12.000

Presupuesto Comprometido Total (millones)

Avance físico del proyecto

20/06/2024

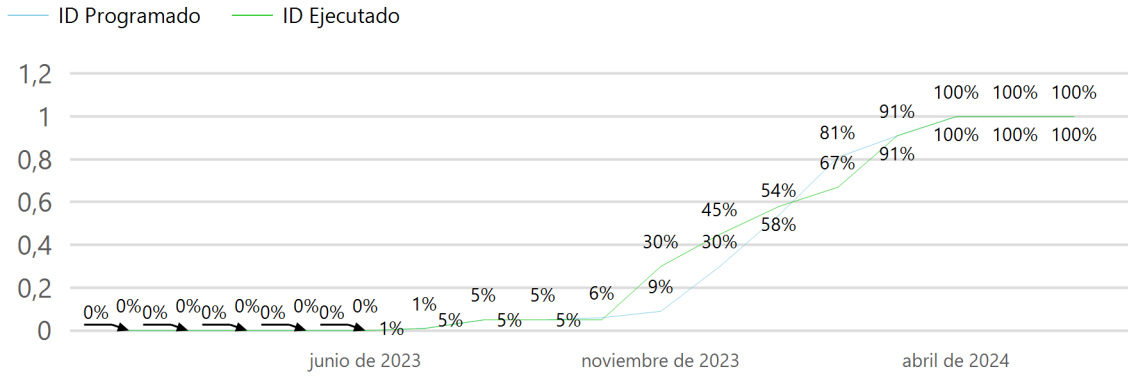
Fecha de Corte Avance

100%

% Programado

100%

% Ejecutado

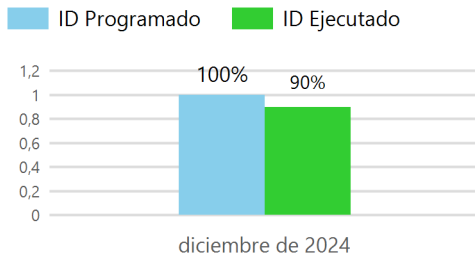


Avance Financiero del proyecto

26/12/2024
Fecha de Corte Avance

\$12.000
Valor Programado (mill)

100%
% Programado



\$10.800
Valor Ejecutado (mill)

90%
% Ejecutado

* Los proyectos que se encuentran en estado Comprometidos, no presentan datos en el avance de la ejecución física y/o ejecución financiera, dado que están en proceso de legalización de contratos específicos o de contratación de obra e interventoría.

Pacto Territorial Santander

Fecha de Corte

26/12/2024

Construcción de obras geotécnicas para el diseño de obras de mitigación y estabilización ladera contigua al barrio naranjitos, al sur este del casco urbano del municipio de Málaga, Santander. fase I sector 2

Estado Proyecto

En Ejecución

Información general del contrato específico

\$29.732

Valor Indicativo del Proyecto (millones)

En ejecución de obra

Estado Detallado

\$29.732

Aporte DNP FRPT (millones)

\$0

Aporte Nación - Sector (millones)

\$0

Aporte Territorio (millones)

\$0

Otros Aporte (millones)

Sector de Inversión	Ambiente y Desarrollo Sostenible	Municipio Intervención	Málaga
BPIN	2021684320079	Área de influencia	Urbano - Rural
No. Contrato Específico	159-2221184	Es Inversión climática?	Si
No. CONPES Anexo B	50	Tiene viabilidad?	Si
Sesión CD inclusión PEI	3	Fecha viabilidad	14/07/2022

Alcance	Producto Principal	Meta del Producto
Intervención ambiental para mitigación del riesgo. Construcción obras geotécnicas Málaga.		

Información específica de ejecución contrato específico

19/12/2022

Fecha de Suscripción

20/01/2023

Fecha de Inicio

26

Plazo en Meses

20/03/2025

Fecha Terminación

19.884

Número de Beneficiarios

\$29.732

Pto Comprometido DNP FRPT

\$0

Pto Comprometido Sector

\$0

Pto Comprometido Territorio

\$0

Pto Comprometido Otros

\$29.732

Presupuesto Comprometido Total (millones)

Avance físico del proyecto

20/11/2024

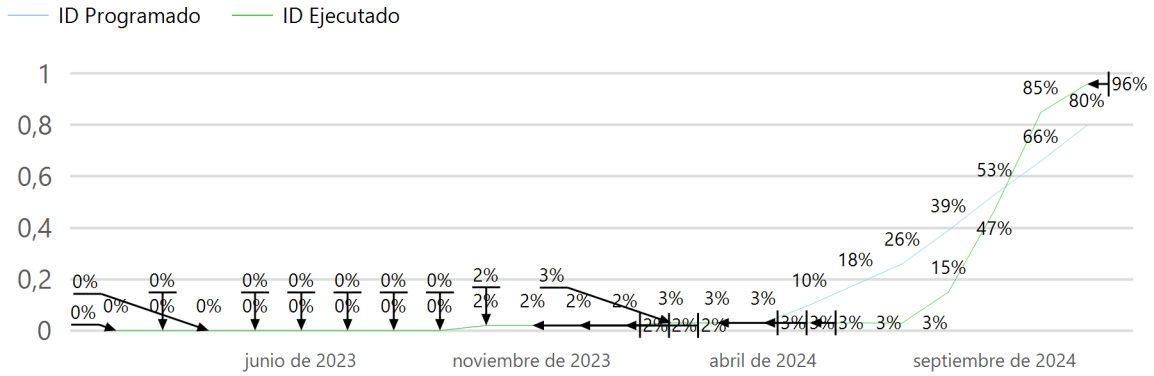
Fecha de Corte Avance

80%

% Programado

96%

% Ejecutado



Avance Financiero del proyecto



* Los proyectos que se encuentran en estado Comprometidos, no presentan datos en el avance de la ejecución física y/o ejecución financiera, dado que están en proceso de legalización de contratos específicos o de contratación de obra e interventoría.

Pacto Territorial Santander

Fecha de Corte

26/12/2024

Adecuación y mejoramiento de la sede regional de las Unidades Tecnológicas de Santander, Piedecuesta

Estado Proyecto

En Ejecución

Información general del contrato específico

\$13.840

Valor Indicativo del Proyecto (millones)

En ejecución de obra

Estado Detallado

\$10.000

Aporte DNP FRPT (millones)

\$0

Aporte Nación - Sector (millones)

\$0

Aporte Territorio (millones)

\$3.840

Otros Aporte (millones)

Sector de Inversión	Educacion	Municipio Intervención	Piedecuesta
BPIN	2022004680208	Área de influencia	Urbano
No. Contrato Específico	183-2230157	Es Inversión climática?	No
No. CONPES Anexo B	77	Tiene viabilidad?	Si
Sesión CD inclusión PEI	1	Fecha viabilidad	02/09/2022

Alcance	Producto Principal	Meta del Producto
Construir una edificación en la sede de Piedecuesta de las UTS para atender a sus alumnos, la cual se desarrolla en cuatro (04) niveles, dos (02) sótanos y una (01) terraza, en los sótanos encontramos veintiséis (26) salones de tutorías, una (01) biblioteca, un (01) salón magistral, cuatro (04) salas de reuniones y una (01) sala de profesores, el primer piso cuenta con cinco (05) salones y oficinas Bienestar Universitario, el segundo piso cuenta con nueve (09) salones, tercer y cuarto piso tendrá cada uno nueve (09) laboratorios de informática.	Servicio de apoyo financiero a las Instituciones de Educación Superior	1 Número instituciones

Información específica de ejecución contrato específico

23/06/2023

Fecha de Suscripción

2/05/2024

Fecha de Inicio

22

Plazo en Meses

2/03/2026

Fecha Terminación

148

Número de Beneficiarios

\$10.000

Pto Comprometido DNP FRPT

\$0

Pto Comprometido Sector

\$0

Pto Comprometido Territorio

\$5.614

Pto Comprometido Otros

\$15.614

Presupuesto Comprometido Total (millones)

Avance físico del proyecto

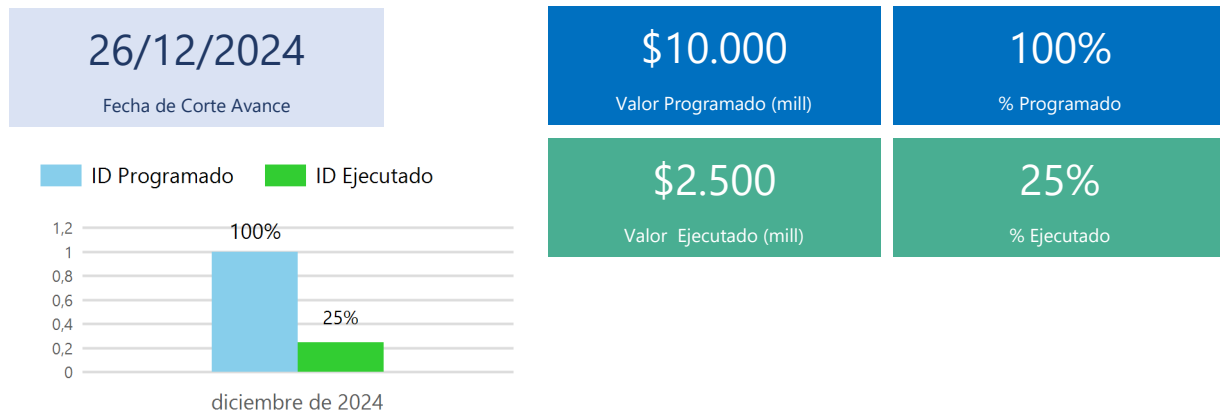
Fecha de Corte Avance

% Programado

% Ejecutado

Sin datos disponibles

Avance Financiero del proyecto



* Los proyectos que se encuentran en estado Comprometidos, no presentan datos en el avance de la ejecución física y/o ejecución financiera, dado que están en proceso de legalización de contratos específicos o de contratación de obra e interventoría.

Pacto Territorial Bicentenario

26/06/2019 Fecha suscripción	10 Plazo en años	26/06/2029 Fecha de Terminación	55 Meses para vencimiento	55% % Tiempo Transcurrido
71 Total Proyectos	0 Proyectos FRPT	71 Proyectos Otras Fuentes	\$3.654.888 Valor Indicativo (Millones)	
\$2.446.580 Aporte indicativo nación (Millones)		\$1.208.309 Aporte indicativo territorio (Millones)		\$0 Aporte indicativo otros (Millones)

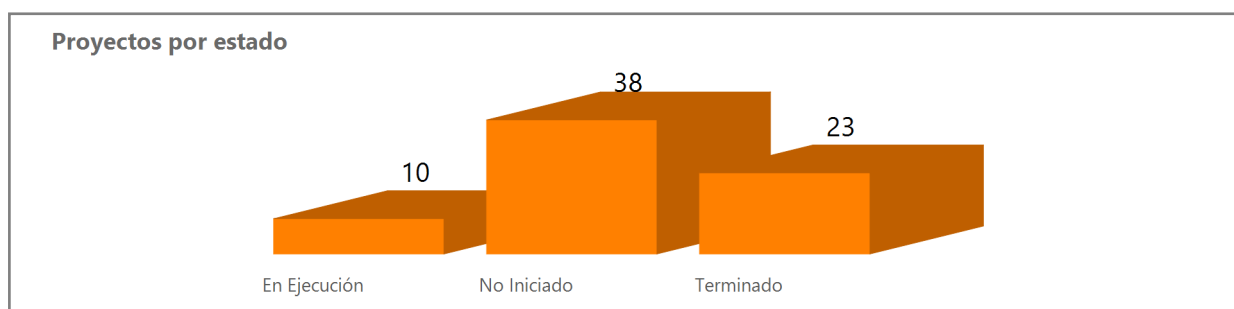
Presupuesto Indicativo por Sectores de Inversión (Millones)

Sector de inversión	Valor Indicativo	Aporte Indicativo Nación	Aporte indicativo Territorio	Aporte indicativo Otros
Comercio Industria y Turismo	\$224.888	\$65.580	\$159.309	\$0
Transporte	\$3.430.000	\$2.381.000	\$1.049.000	\$0
Total	\$3.654.888	\$2.446.580	\$1.208.309	\$0

Presupuesto Comprometido por Sectores de Inversión (Millones)

Sector de inversión	Comprometido Total	Consolidado Nación	Comprometido Territorio	Comp. Aporte Otros
Comercio Industria y Turismo	\$41.273	\$23.471	\$17.802	\$0
Transporte	\$2.484.061	\$2.484.061	\$0	\$0
Total	\$2.525.333	\$2.507.531	\$17.802	\$0

Número de Proyectos por Estado



Iniciativas del Plan Estratégico de Inversiones (PEI) (Millones)

Estado Proyecto	Nombre Proyecto	Inversión Total	Aporte Indicativo Nación	Aportes indicativo Territorio	Aporte indicativo Otros
En Ejecución	Zipaquirá - Chiquinquirá-Barbosa	\$750.000	\$525.000	\$225.000	\$0

En Ejecución	Transversal del Boyacá: Puerto Boyacá (Sector dos y medio) - Otanche - Chiquinquirá	\$620.000	\$434.000	\$186.000	\$0
En Ejecución	Carretera de la Soberanía: La Lejía - Saravena	\$600.000	\$420.000	\$180.000	\$0
En Ejecución	Ruta de los Libertadores: Belén - Socha - Sácama - La Cabuya - Paz de Ariporo	\$520.000	\$364.000	\$156.000	\$0
En Ejecución	Duitama - Charalá - San Gil	\$500.000	\$350.000	\$150.000	\$0
En Ejecución	Vado Hondo - Labranzagrande - Yopal	\$230.000	\$161.000	\$69.000	\$0
En Ejecución	Sogamoso - El Crucero - Toquilla - (Pajarito - Aguazul)	\$100.000	\$50.000	\$50.000	\$0
En Ejecución	Construcción del parque temático lineal alusivo a la Batalla de Pienta.	\$12.826	\$12.826	\$0	\$0
En Ejecución	Parque turístico Piedras del Tunjo - conexión con Regiotram	\$3.500	\$945	\$2.555	\$0
En Ejecución	Programa de formación en inglés para actores de la cadena de valor del sector turístico en Colombia	\$500	\$500	\$0	\$0
No Iniciado	BTS: Tibasosa - Sogamoso	\$110.000	\$77.000	\$33.000	\$0
No Iniciado	Centro interinstitucional y embarcadero de Topocoro fase II	\$31.000	\$8.370	\$22.630	\$0
No Iniciado	Mejoramiento sitio histórico Puente de Boyacá	\$30.000	\$0	\$30.000	\$0
No Iniciado	Casona de San Gil fase II	\$30.000	\$8.100	\$21.900	\$0
No Iniciado	Centro interinstitucional y embarcadero de Topocoro fase I	\$18.000	\$0	\$18.000	\$0
No Iniciado	Casona de San Gil fase I	\$10.425	\$10.425	\$0	\$0
No Iniciado	Producto ecoturístico de senderismo campaña Ruta Libertadora	\$8.800	\$0	\$8.800	\$0
No Iniciado	Restauración y reforzamiento estructural de la Hacienda El Salitre	\$7.693	\$0	\$7.693	\$0
No Iniciado	Mirador ecoturístico de la Peña del Cabro del municipio de Málaga, Santander	\$5.000	\$1.350	\$3.650	\$0
No Iniciado	Construcción nodo turístico Puente del Común	\$4.800	\$0	\$4.800	\$0
No Iniciado	Estudios, diseños y construcción Megaparque Nimaima - Gualivá	\$4.000	\$1.080	\$2.920	\$0

No Iniciado	Construcción parques temáticos de La Ruta Libertadora (Pore - Nunchía - Tamara - Paz de Ariporo - Hato Corozal)	\$3.675	\$0	\$3.675	\$0
No Iniciado	Gestión para el fortalecimiento de las conexiones de conectividad terrestre a sitios de interés turístico y a atractivos (mejoramientos y construcción de infraestructura en miradores)	\$2.940	\$0	\$2.940	\$0
No Iniciado	Diseño y construcción de senderos representativos en los atractivos turísticos del departamento de Casanare (Laguna del Tinije, San Miguel de Farallones, Wisirare, Lagunazo)	\$2.940	\$794	\$2.146	\$0
No Iniciado	Remodelación del parque principal del casco urbano del municipio de Coromoro de Santander	\$2.785	\$0	\$2.785	\$0
No Iniciado	Identificación y conceptualización del Paisaje Cultural Llanero de Colombia PCLC de Casanare	\$2.500	\$675	\$1.825	\$0
No Iniciado	1 estudio de mercados para Bicentenario	\$2.500	\$2.500	\$0	\$0
No Iniciado	Construcción mirador Guane en el municipio de Zapatoca departamento de Santander	\$2.338	\$0	\$2.338	\$0
No Iniciado	Segunda fase - Bioparque del municipio de Tame.	\$2.000	\$540	\$1.460	\$0
No Iniciado	Estructuración de rutas y circuitos del Bicentenario y temáticas complementarias	\$2.000	\$2.000	\$0	\$0
No Iniciado	Misiones académicas para conocer la estructuración del producto bicentenario en México	\$2.000	\$2.000	\$0	\$0
No Iniciado	Misiones comerciales para la oferta de rutas y circuitos resultantes	\$1.500	\$1.500	\$0	\$0

No Iniciado	Diseño, fabricación, suministro e instalación de señalización vial, peatonal e interpretativa que oriente el acceso a los municipios, y en los principales atractivos turísticos en los 10 Municipios del Corredor de los Llanos del Departamento de Casanare	\$1.200	\$324	\$876	\$0
No Iniciado	Desarrollo de productos turísticos	\$1.200	\$1.200	\$0	\$0
No Iniciado	Estrategia de internacionalización para destinos maduros con apoyo de Procolombia	\$1.200	\$1.200	\$0	\$0
No Iniciado	Constitución de la red turística del Bicentenario	\$800	\$800	\$0	\$0
No Iniciado	Implementación de señalización turística de los centros históricos de Suesca, Chía y Tame.	\$800	\$800	\$0	\$0
No Iniciado	Plan de Promoción Nacional del Bicentenario	\$600	\$600	\$0	\$0
No Iniciado	Participación de la Red en eventos turísticos nacionales	\$500	\$500	\$0	\$0
No Iniciado	Rutas de aviturismo de los Llanos y Selvas de transición hacia la Amazonía	\$433	\$433	\$0	\$0
No Iniciado	Desarrollo de aplicativo TIC para la promoción turística de las rutas de Santander	\$250	\$68	\$183	\$0
No Iniciado	Fortalecimiento del producto turístico de biciturismo en municipios del bicentenario	\$200	\$100	\$100	\$0
No Iniciado	Promoción del Bicentenario a través de la campaña nacional #yovoy.	\$100	\$100	\$0	\$0
No Iniciado	Promoción del municipio de Suesca, haciendo referencia al producto turístico deportivo de escalada en roca, en el marco de un evento deportivo.	\$100	\$0	\$100	\$0
No Iniciado	Estrategia de comercialización turística diseñada para los corredores turísticos de Colombia y los destinos Bicentenario	\$69	\$69	\$0	\$0

No Iniciado	Manual de avistamiento responsable de fauna silvestre en la Orinoquía colombiana (Arauca, Casanare, Vichada y Meta)	\$60	\$60	\$0	\$0
No Iniciado	Fortalecimiento de capacidades en experiencia al cliente de la cadena de valor del sector turismo	\$37	\$37	\$0	\$0
No Iniciado	Fortalecimiento de los emprendimientos turísticos comunitarios con un enfoque competitivo dirigido hacia la comercialización y promoción.	\$19	\$19	\$0	\$0
Terminado	Construcción del malecón del municipio de Puerto Rondón, departamento de Arauca	\$8.020	\$0	\$8.020	\$0
Terminado	Construcción del parque principal y emblemático del municipio de Vélez, Santander	\$5.540	\$0	\$5.540	\$0
Terminado	Construcción de senderos para el avistamiento de aves, para la implementación del turismo en el Bioparque del municipio de Tame.	\$1.646	\$1.246	\$400	\$0
Terminado	Revitalización Puente del Común	\$1.415	\$0	\$1.415	\$0
Terminado	Promoción del turismo gastronómico colombiano en el marco de la Feria Internacional del Libro de Bogotá u otro evento de carácter internacional	\$1.150	\$1.150	\$0	\$0
Terminado	Mejoramiento, adecuación y mantenimiento del parque principal en el centro poblado Guane del municipio de Barichara, Santander	\$946	\$0	\$946	\$0
Terminado	Conmemoración 16 de julio - entrega 14 constituciones de Cundinamarca en el Museo Nacional - insumo para la generación de guiones turísticos interpretativos del bicentenario	\$946	\$0	\$946	\$0
Terminado	Plan de Promoción y Fortalecimiento Turístico – "turismo 200" en la vitrina turística de ANATO 2020, 2021 y 2022.	\$680	\$680	\$0	\$0

Terminado	Programa de Formación Exportadora	\$600	\$600	\$0	\$0
Terminado	Programa de Formación Exportadora Capítulos "Pacto Bicentenario" y "Ruta Cusiana"	\$390	\$390	\$0	\$0
Terminado	Estudios y diseños primera fase del complejo educativo, patrimonial y turístico "Parque de la vida para construir la paz en el municipio de Saravena"	\$350	\$0	\$350	\$0
Terminado	Estudios y diseños para la construcción de los miradores de los municipios de Tame, Saravena y Arauquita, en el departamento de Arauca.	\$316	\$0	\$316	\$0
Terminado	Elaboración del inventario turístico de los 30 municipios que hacen parte del Pacto Bicentenario	\$283	\$283	\$0	\$0
Terminado	Programa de capacitación empresarial "Experiencia del producto turístico Ruta Leyenda El Dorado"	\$220	\$220	\$0	\$0
Terminado	Encuentro Nacional de Estudiantes de Colegios Amigos del Turismo en el marco del Bicentenario	\$200	\$200	\$0	\$0
Terminado	Apoyo al proyecto para la promoción de los atractivos y productos turísticos del municipio de El Socorro, departamento de Santander.	\$200	\$200	\$0	\$0
Terminado	Fomento a la cultura turística de los actores de la cadena del turismo de los municipios de Pore, Socorro, Tame, Paipa y Chía	\$198	\$198	\$0	\$0
Terminado	Identificación y fortalecimiento de 40 experiencias de turismo creativo, asociado a la economía naranja (proyecto con impacto nacional, seis experiencias de los departamentos del Pacto Bicentenario)	\$147	\$147	\$0	\$0
Terminado	Entrega de los inventarios turísticos de los municipios incluidos en el Pacto Bicentenario y en la estrategia de corredores turísticos.	\$141	\$141	\$0	\$0

Terminado	Señalización turística peatonal para el municipio de Paipa.	\$69	\$69	\$0	\$0
Terminado	Proceso para la certificación y mantenimiento de la certificación como destino turístico sostenible bajo la NTS TS 001-1, del municipio de Socorro, Santander.	\$50	\$50	\$0	\$0
Terminado	Becas para diplomado en Agroturismo.	\$48	\$48	\$0	\$0
Terminado	Programa de Formación Exportadora Cápsulas de formación en ventas, comercialización y estrategias digitales dirigidas a actores de la cadena de valor del sector	\$44	\$44	\$0	\$0
Total		\$3.654.888	\$2.446.580	\$1.208.309	\$0

Avance Consolidado (Comprometido + En Ejecución + Ejecutado) (Millones)

69,09%

\$2.525.333

Valor Comprometido + En Ejecución + Ejecutado

Estado de proyectos	Número de proyectos	Valor Indicativo
En Ejecución	10	\$2.500.641
Terminado	23	\$24.692
Total		\$2.525.333

Estado de proyectos	Número de proyectos	Valor Indicativo
No Iniciado	38	\$294.464
Total		\$294.464

Proyectos Fondo Regional para los Pactos Territoriales (Millones)

0

Total Proyectos

Valor Indicativo (Millones)

Aporte indicativo DNP FRPT

Aporte indicativo territorio

Aporte indicativo Sector

Aporte indicativo Otros

0

Proyectos En Ejecución /Ejecutados

Presupuesto Comprometido (Millones)

Nombre proyecto	Estado proyecto	Valor Indicativo	Aporte indicativo DNP FRPT	Aportes indicativo Territorio	Aportes indicativo Sector	Aporte Indicativo Otros
-----------------	-----------------	------------------	----------------------------	-------------------------------	---------------------------	-------------------------

Total						
-------	--	--	--	--	--	--

Si desea conocer mayor información de los pactos territoriales lo invitamos a seguir este enlace

<https://pactosterritoriales.dnp.gov.co/Pactos-Territoriales-suscritos/Paginas/Pacto-Territorial-Bicentenario.aspx>

ANEXO

Proyectos de INVIAS en ejecución y ejecutados

Pacto Territorial Bicentenario

Carretera de la Soberanía: La Lejía - Saravena

Mejoramiento del corredor vial en pavimento flexible, en una longitud total de 85.85 kilómetros, mediante intervención por tramos.

Tramos a intervenir: PR8+250 al PR19+100 (Pamplona y Labateca) PR21+000 al PR58+000(Labateca y Toledo) PR77+000 al PR115+000(Toledo)

Información general del contrato

BPIN	2018011000444
Ejecutor	INVIAS
Estado	En Ejecución
Valor Contrato	\$417.974.542.827,00

Esquema financiero del contrato

Fuente financiación	Sector	Territorio	Otros	Total
Valor total	\$417.974.542.827,00	\$0,00	\$0,00	417.974.542.827,00

Modificaciones contractuales

Modificación	Fecha	Descripción
Adición		Adición por valor de \$ 27.040.662.599

Contratación derivada

No. contrato de obra	0988/2021
Contratista	CONSORCIO VÍAS COLOMBIA 063 NIT. 901.476.429-7
Fecha de suscripción	21/05/2021
Fecha terminación inicial	31/08/2030
Fecha terminación actual	31/08/2030
Valor inicial contrato de obra	\$362.133.900.815,00
Adiciones	\$27.040.662.599,00
Valor actual contrato de obra	\$389.174.563.414,00
Meta física contratada	47 KM PAVIMENTACIÓN, 3 ATENCIÓN DE SITIO CRÍTICO, 185 KM MANTENIMIENTO RUTINARIO, ESTUDIOS Y DISEÑOS

No. contrato de interventoría	1013/2021
Contratista	CONSORCIO INTERVENTOR VIAL HVM-WSP 188 NIT. No. 901.479.769-1
Fecha de suscripción	18/05/2021
Fecha terminación inicial	31/08/2030
Fecha terminación actual	31/08/2030
Valor inicial contrato de interventoría	\$28.799.979.413,00
Adiciones	\$0,00
Valor actual contrato de interventoría	\$28.799.979.413,00

Avance del contrato

Las Entidades reporta un avance de obra del 15,74% a fecha 30/06/2024

Programa 'Vías para la Legalidad'. La contratación de la obra está a cargo del INVIAS y la adjudicación del proceso de licitación se realizó el 31 de marzo de 2021. A través de los recursos de la Nación, el proceso de la licitación pública (obra pública) LP-DT-063-2020 fue adjudicado al Consorcio Vías Colombia 063 conformado por Hidalgo e Hidalgo Colombia e Hidalgo e Hidalgo Sucursal Colombia, por un valor de \$362.134 millones; con este proyecto se pretenden intervenir 47 km en el corredor mencionado. Actualmente se encuentra pendiente por definir la fuente del aporte territorial.

Por parte de las Entidades se han realizado desembolsos por valor de \$59.122.000.000,00

La obra espera finalizar el 31/08/2030

Para información adicional puede consultar el sistema de información SISFACTOS del DNP:

<https://app.powerbi.com/groups/me/reports/9d742106-796e-4ace-a02f-e679bf3a9e8f/ReportSection2537deecb6dde94c420b?experience=power-bi>

Pacto Territorial Bicentenario

Duitama – Charalá - San Gil

via secundaria mejorada

Información general del contrato

BPIN	2019011000264
Ejecutor	INVIAS
Estado	En Ejecución
Valor Contrato	\$353.225.143.093,00

Esquema financiero del contrato

Fuente financiación	Sector	Territorio	Otros	Total
Valor total	\$353.225.143.093,00	\$0,00	\$0,00	353.225.143.093,00

Modificaciones contractuales

Modificación	Fecha	Descripción
Adición		Adición por valor de \$ 14.002.090.382
Adición		Adición por valor de \$ 997.909.618

Contratación derivada

No. contrato de obra	987/2021
Contratista	MINICIVIL S.A. con NIT. 890.930.545-1 (CESIÓN DE CONSORCIO PCT SAN-BOY NIT. 901.474.415-5)
Fecha de suscripción	14/05/2021
Fecha terminación inicial	31/08/2030
Fecha terminación actual	31/08/2030
Valor inicial contrato de obra	\$310.625.154.993,00
Adiciones	\$14.002.090.382,00
Valor actual contrato de obra	\$324.627.245.375,00
Meta física contratada	PAVIMENTACION DE 25 KM MEJORAMIENTO DE 68 KM MANTENIMIENTO PARCHEO/BACHEO: 48 KM MANTENIMIENTO RUTINARIO: 134 KM ATENCION SITIOS CRITICOS: 3 ESTUDIOS Y DISEÑOS DE 134 KM

No. contrato de interventoría	1015/2021
Contratista	CONSORCIO REACTIVACIONES 2021 NIT. No. 901.481.447-1
Fecha de suscripción	18/05/2021
Fecha terminación inicial	31/08/2030
Fecha terminación actual	31/08/2030
Valor inicial contrato de interventoría	\$27.599.988.100,00
Adiciones	\$997.909.618,00
Valor actual contrato de interventoría	\$28.597.897.718,00

Avance del contrato

Las Entidades reporta un avance de obra del 20,23% a fecha 26/09/2024

El proyecto 3932-Duitama - Charalá - San Gil se encuentra en ejecución. El proyecto se encuentra con un avance físico del 20,23% y financiero del 22,87%

Por parte de las Entidades se han realizado desembolsos por valor de \$87.776.592.731,00

La obra espera finalizar el 31/08/2030

Para información adicional puede consultar el sistema de información SISFACTOS del DNP:

<https://app.powerbi.com/groups/me/reports/9d742106-796e-4ace-a02f-e679bf3a9e8f/ReportSection2537deecb6dde94c420b?experience=power-bi>

Pacto Territorial Bicentenario

Ruta de los Libertadores: Belén – Socha - Sácama - La Cabuya - Paz de Ariporo

via primaria mejorada 129 km

Información general del contrato

BPIN	2017011000301
Ejecutor	INVIAS
Estado	En Ejecución
Valor Contrato	\$370.249.828.920,00

Esquema financiero del contrato

Fuente financiación	Sector	Territorio	Otros	Total
Valor total	\$370.249.828.920,00	\$0,00	\$0,00	370.249.828.920,00

Modificaciones contractuales

Modificación	Fecha	Descripción
Adición		Adición por valor de \$ 20.059.969.892

Contratación derivada

No. contrato de obra	978/2021
Contratista	CONSORCIO VIAS NACIONALES NIT. 901.474.028-8
Fecha de suscripción	13/05/2021
Fecha terminación inicial	31/08/2029
Fecha terminación actual	31/08/2029
Valor inicial contrato de obra	\$322.790.128.920,00
Adiciones	\$20.059.969.892,00
Valor actual contrato de obra	\$342.850.098.812,00
Meta física contratada	46 KM PAVIMENTACIÓN, 136 KM MANTENIMIENTO PERIÓDICO, ESTUDIOS Y DISEÑOS

No. contrato de interventoría	1038/2021
Contratista	CONSORCIO INTERVENTORIAS COLOMBIA NIT. No. 901.479.577-2
Fecha de suscripción	21/05/2021
Fecha terminación inicial	31/08/2029
Fecha terminación actual	31/08/2029
Valor inicial contrato de interventoría	\$27.399.730.108,00
Adiciones	\$0,00
Valor actual contrato de interventoría	\$27.399.730.108,00

Avance del contrato

Las Entidades reporta un avance de obra del 29,80% a fecha 30/06/2024

Programa 'Vías para la Legalidad'. La contratación de la obra está a cargo del INVIAS y la adjudicación del proceso de licitación se realizó 31 de marzo de 2021. A través de los recursos de la Nación, el proceso de la licitación pública (obra pública) LP-DT-063-2020 fue adjudicado al Consorcio PCT San Boy, conformado por Procopal y Castro Tcherassi, por un valor de \$310.625 millones; con este proyecto se pretenden intervenir 41 km en el corredor mencionado. Actualmente se encuentra pendiente por definir la fuente del aporte territorial.

Por parte de las Entidades se han realizado desembolsos por valor de \$43.935.748.182,00

La obra espera finalizar el 31/08/2029

Para información adicional puede consultar el sistema de información SISFACTOS del DNP:

<https://app.powerbi.com/groups/me/reports/9d742106-796e-4ace-a02f-e679bf3a9e8f/ReportSection2537deecb6dde94c420b?experience=power-bi>

Pacto Territorial Bicentenario

Sogamoso - El Crucero - Toquilla - (Pajarito - Aguazul)

via primaria mejorada

Información general del contrato

BPIN	2018011000497
Ejecutor	INVIAS
Estado	En Ejecución
Valor Contrato	\$172.192.001.710,00

Esquema financiero del contrato

Fuente financiación	Sector	Territorio	Otros	Total
Valor total	\$172.192.001.710,00	\$0,00	\$0,00	172.192.001.710,00

Modificaciones contractuales

Modificación	Fecha	Descripción
--------------	-------	-------------

Contratación derivada

No. contrato de obra	1858/2020
Contratista	CONSORCIO VIAL MHC 056 NIT 901.442.945-1
Fecha de suscripción	27/12/2020
Fecha terminación inicial	31/12/2022
Fecha terminación actual	30/09/2024
Valor inicial contrato de obra	\$109.589.909.864,00
Adiciones	\$49.065.888.532,00
Valor actual contrato de obra	\$158.655.798.396,00
Meta física contratada	7,3 KM PAVIEMENTACIÓN, 43 KM REHABILITACIÓN, 3 REHABILITACIÓN PUENTES, 5 ATENCIÓN DE SITIO CRÍTICO 118 KM MANTENIMIENTO RUTINARIO, ESTUDIOS Y DISEÑOS

No. contrato de interventoría	1860/2020
Contratista	CONSORCIO TERRA CGS NIT 901.442.378-3
Fecha de suscripción	24/12/2020
Fecha terminación inicial	31/12/2022
Fecha terminación actual	30/09/2024
Valor inicial contrato de interventoría	\$6.199.585.880,00
Adiciones	\$7.336.617.434,00
Valor actual contrato de interventoría	\$13.536.203.314,00

Avance del contrato

Las Entidades reporta un avance de obra del **91,47%** a fecha **30/06/2024**

El proyecto 3935-Sogamoso - El Crucero - Toquilla - (Pajarito – Aguazul) se encuentra en ejecución, con una inversión de \$ 115.789.585.880, con un aporte territorial de \$ 0 y un aporte nación de \$ 115.789.585.880, cuenta con un avance físico del 25 % y financiero del 14 %, se incluyó en Plan de Acción Anual 2020. Se espera beneficiar a 246.121 personas ubicadas en Aguazul (Casanare), Pajarito (Boyacá), Sogamoso (Boyacá), generar 1.400 empleos directos y 2.408 empleos indirectos. El proyecto se encuentra en tiempo de acuerdo con lo programado. Actualmente se encuentra pendiente por definir la fuente del aporte territorial.

Por parte de las Entidades se han realizado desembolsos por valor de

La obra espera finalizar el **30/09/2024**

Para información adicional puede consultar el sistema de información SISPACTOS del DNP:

<https://app.powerbi.com/groups/me/reports/9d742106-796e-4ace-a02f-e679bf3a9e8f/ReportSection2537deecb6dde94c420b?experience=power-bi>

Pacto Territorial Bicentenario

Transversal del Boyacá: Puerto Boyacá (Sector dos y medio) - Otanche – Chiquinquirá

via primaria mejorada

Información general del contrato

BPIN	2018011000507
Ejecutor	INVIAS
Estado	En Ejecución
Valor Contrato	\$439.966.981.261,00

Esquema financiero del contrato

Fuente financiación	Sector	Territorio	Otros	Total
Valor total	\$439.966.981.261,00	\$0,00	\$0,00	439.966.981.261,00

Modificaciones contractuales

Modificación	Fecha	Descripción
--------------	-------	-------------

Contratación derivada

No. contrato de obra	973/2021
Contratista	SUDAMERICANA INTEGRAL DE CONSTRUCCIONES "SUDINCO" S.A. SUCURSAL COLOMBIANA con NIT. 900.815.676-1 (CESIÓN CONSORCIO GROSUD NIT. 901.474.570 -9)
Fecha de suscripción	20/05/2021
Fecha terminación inicial	31/08/2029
Fecha terminación actual	31/08/2029
Valor inicial contrato de obra	\$358.871.764.334,00
Adiciones	\$48.095.322.599,00
Valor actual contrato de obra	\$406.967.086.933,00
Meta física contratada	0,7 KM SEGUNDA CALZADA, 48 KM PAVIMENTACIÓN, 33 KM REHSBILITACIÓN, 27 SITIOS CRÍTICOSM 378 KM MANTENIMIENTO PERIODICO, ESTUDIOS Y DISEÑOS

No. contrato de interventoría	962/2021
Contratista	CONSORCIO ECOVISION-188
Fecha de suscripción	5/08/2021
Fecha terminación inicial	14/12/2029
Fecha terminación actual	31/08/2029
Valor inicial contrato de interventoría	\$29.999.894.328,00
Adiciones	\$3.000.000.000,00
Valor actual contrato de interventoría	\$32.999.894.328,00

Avance del contrato

Las Entidades reporta un avance de obra del **36,43%** a fecha **30/06/2024**

Programa 'Vías para la Legalidad'. La contratación de la obra está a cargo del INVIAS y la adjudicación del proceso de licitación se realizó el 31 de marzo de 2021. A través de los recursos de la Nación, el proceso de la licitación pública (obra pública) LP-DT-063-2020 fue adjudicado al Consorcio Grosud, conformado por la Sociedad Grodco CI Ingenieros Civiles y Sudinco Sucursal Colombia, por un valor de \$358.872 millones; con este proyecto se pretenden intervenir 43.7 km en el corredor mencionado. Actualmente se encuentra pendiente por definir la fuente del aporte territorial.

Por parte de las Entidades se han realizado desembolsos por valor de

La obra espera finalizar el **31/08/2029**

Para información adicional puede consultar el sistema de información SISFACTOS del DNP:

<https://app.powerbi.com/groups/me/reports/9d742106-796e-4ace-a02f-e679bf3a9e8f/ReportSection2537deecb6dde94c420b?experience=power-bi>

Pacto Territorial Bicentenario

Vado Hondo - Labranzagrande - Yopal

via secundaria mejorada

Información general del contrato

BPIN	2019011000264
Ejecutor	INVIAS
Estado	En Ejecución
Valor Contrato	\$173.084.038.206,00

Esquema financiero del contrato

Fuente financiación	Sector	Territorio	Otros	Total
Valor total	\$173.084.038.206,00	\$0,00	\$0,00	173.084.038.206,00

Modificaciones contractuales

Modificación	Fecha	Descripción
--------------	-------	-------------

Contratación derivada

No. contrato de obra	986/2021
Contratista	CONSORCIO CORREDORES VIALES 063 NIT. 901.476.869-4
Fecha de suscripción	18/05/2021
Fecha terminación inicial	31/08/2030
Fecha terminación actual	31/08/2030
Valor inicial contrato de obra	\$137.479.407.106,00
Adiciones	\$20.699.394.560,00
Valor actual contrato de obra	\$158.178.801.666,00
Meta física contratada	PAVIMENTACION DE 21 KM ALCANTARILLAS 150 UND BOXCULVERT 58 UND MUROS DE CONTENCIÓN 76 UND

No. contrato de interventoría	996/2021
Contratista	CONSORCIO SAINT NIT. 901.479.369-7
Fecha de suscripción	18/05/2021
Fecha terminación inicial	31/08/2030
Fecha terminación actual	31/08/2030
Valor inicial contrato de interventoría	\$14.704.631.100,00
Adiciones	\$200.605.440,00
Valor actual contrato de interventoría	\$14.905.236.540,00

Avance del contrato

Las Entidades reporta un avance de obra del 20,20% a fecha 30/06/2024

Programa 'Vías para la Legalidad'. La contratación de la obra está a cargo del INVÍAS y la adjudicación del proceso de licitación se realizó el 31 de marzo de 2021. A través de los recursos de la Nación, el proceso de la licitación pública (obra pública) LP-DT-063-2020 fue adjudicado al Consorcio Corredores Viales 063, conformado por la Sociedad Ingeniería de Vías, Explanan SAS e ICM Ingenieros SAS, por un valor de \$137.480 millones; con este proyecto se pretenden intervenir 21 km en el corredor mencionado. Actualmente se encuentra pendiente por definir la fuente del aporte territorial.

Por parte de las Entidades se han realizado desembolsos por valor de

La obra espera finalizar el 31/08/2030

Para información adicional puede consultar el sistema de información SISFACTOS del DNP:

<https://app.powerbi.com/groups/me/reports/9d742106-796e-4ace-a02f-e679bf3a9e8f/ReportSection2537deecb6dde94c420b?experience=power-bi>

Pacto Territorial Bicentenario

Zipaquirá - Chiquinquirá- Barbosa

Via primaria mejorada Zipaquirá - Chiquinquirá- Barbosa

Información general del contrato

BPIN	2018011000034
Ejecutor	INVIAS
Estado	En Ejecución
Valor Contrato	\$557.367.998.991,00

Esquema financiero del contrato

Fuente financiación	Sector	Territorio	Otros	Total
Valor total	\$557.367.998.991,00	\$0,00	\$0,00	557.367.998.991,00

Modificaciones contractuales

Modificación	Fecha	Descripción
--------------	-------	-------------

Contratación derivada

No. contrato de obra	989/2021
Contratista	CONSORCIO VIAL MHC 063 NIT 901.475.859-6
Fecha de suscripción	13/05/2021
Fecha terminación inicial	31/08/2030
Fecha terminación actual	31/08/2030
Valor inicial contrato de obra	\$465.288.090.475,00
Adiciones	\$58.580.051.078,00
Valor actual contrato de obra	\$523.868.141.553,00
Meta física contratada	34 KM SEGUNDA CALZADA, 7 KM REHABILITACION, 6 CONSTRUCCIÓN PUENTE VEHICULAR, 1 SITIO CRÍTICO, 92 KM MANTENIMIENTO PERIODICO Y RUTINARIO, 1 ESTUDIOS Y DISEÑOS

No. contrato de interventoría	971/2021
Contratista	CONSORCIO ICEACSA -TPF NIT No. 901.480.695-5
Fecha de suscripción	5/12/2021
Fecha terminación inicial	31/08/2030
Fecha terminación actual	31/08/2030
Valor inicial contrato de interventoría	\$33.499.857.438,00
Adiciones	\$0,00
Valor actual contrato de interventoría	\$33.499.857.438,00

Avance del contrato

Las Entidades reporta un avance de obra del 39,80% a fecha 30/06/2024

La contratación de la obra está a cargo del INVIAS y la adjudicación del proceso de licitación se realizó 31 de marzo de 2021. A través de los recursos de la Nación, el proceso de la licitación pública (obra pública) LP-DT-063-2020 fue adjudicado al Consorcio Vial MHC 063, conformado por MHC Ingeniería y Construcciones de Obras Civiles y Mario Alberto Huertas Cotes, por un valor de \$465.288 millones; con este proyecto se pretenden intervenir 63.8 km en el corredor mencionado. Actualmente se encuentra pendiente por definir la fuente del aporte territorial.

Por parte de las Entidades se han realizado desembolsos por valor de

La obra espera finalizar el 31/08/2030

Para información adicional puede consultar el sistema de información SISFACTOS del DNP:

<https://app.powerbi.com/groups/me/reports/9d742106-796e-4ace-a02f-e679bf3a9e8f/ReportSection2537deecb6dde94c420b?experience=power-bi>