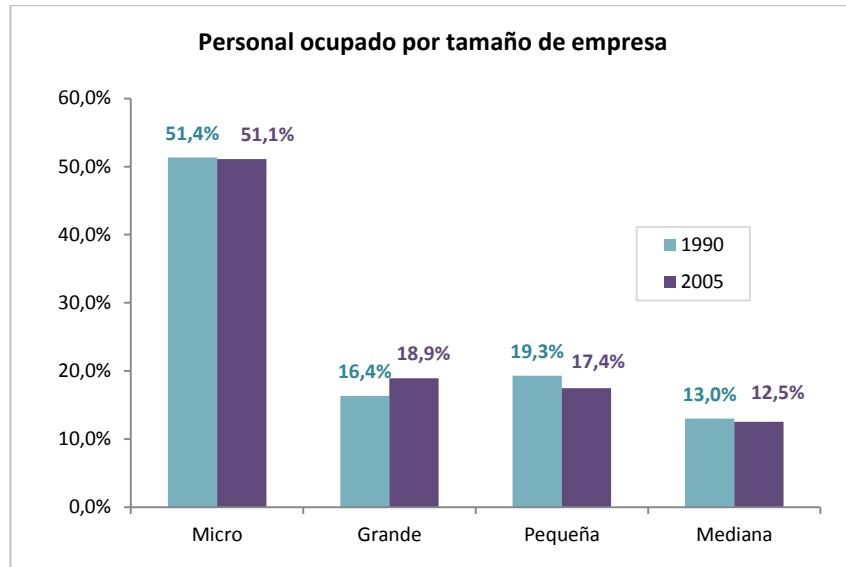
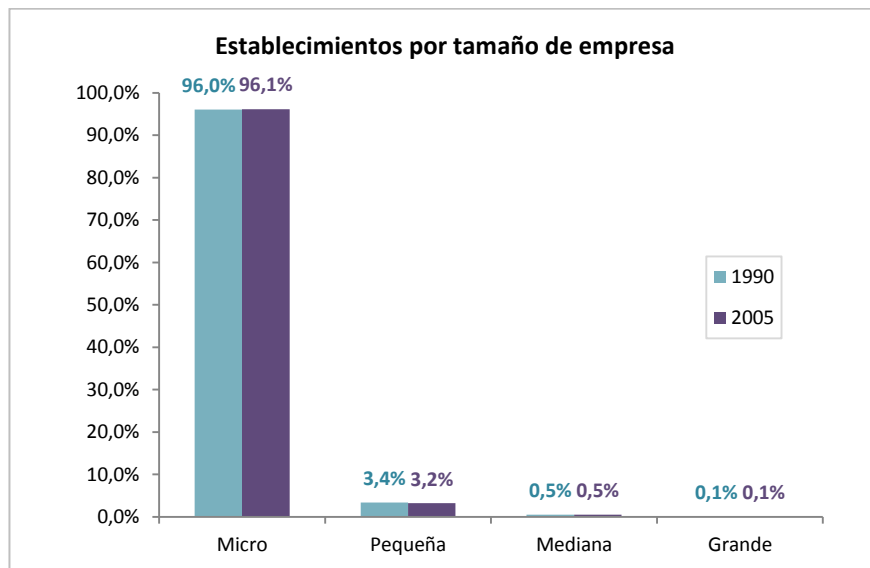


INFORMACION MIPYMES CENSO 1990 Y 2005



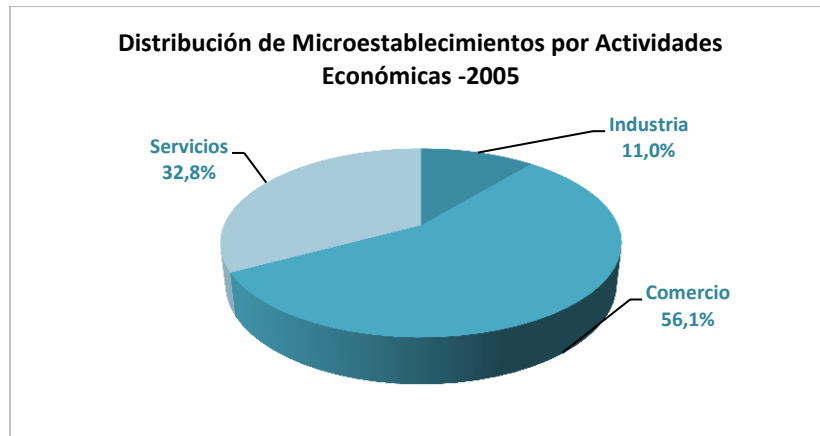
Fuente: DANE, Censo General 1990 y 2005

Cálculos: DNP-DDE



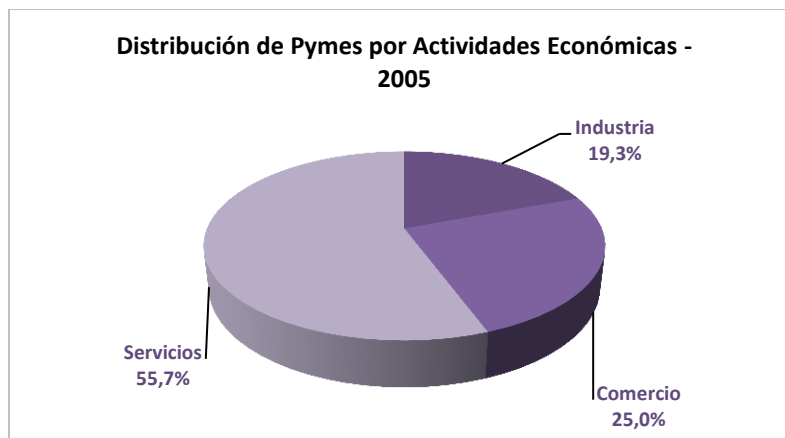
Fuente: DANE, Censo General 1990 y 2005

Cálculos: DNP-DDE



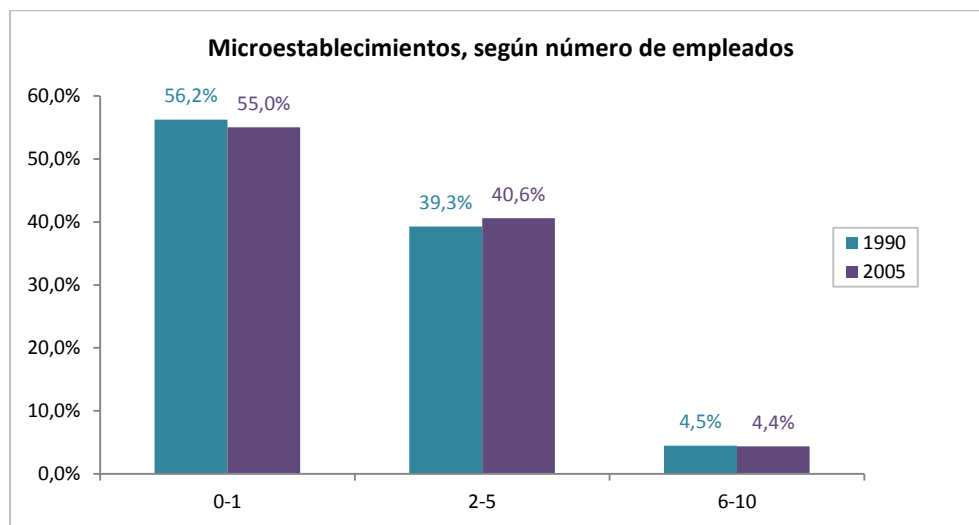
Fuente: DANE, Censo General 2005

Cálculos: DNP-DDE



Fuente: DANE, Censo General 2005

Cálculos: DNP-DDE



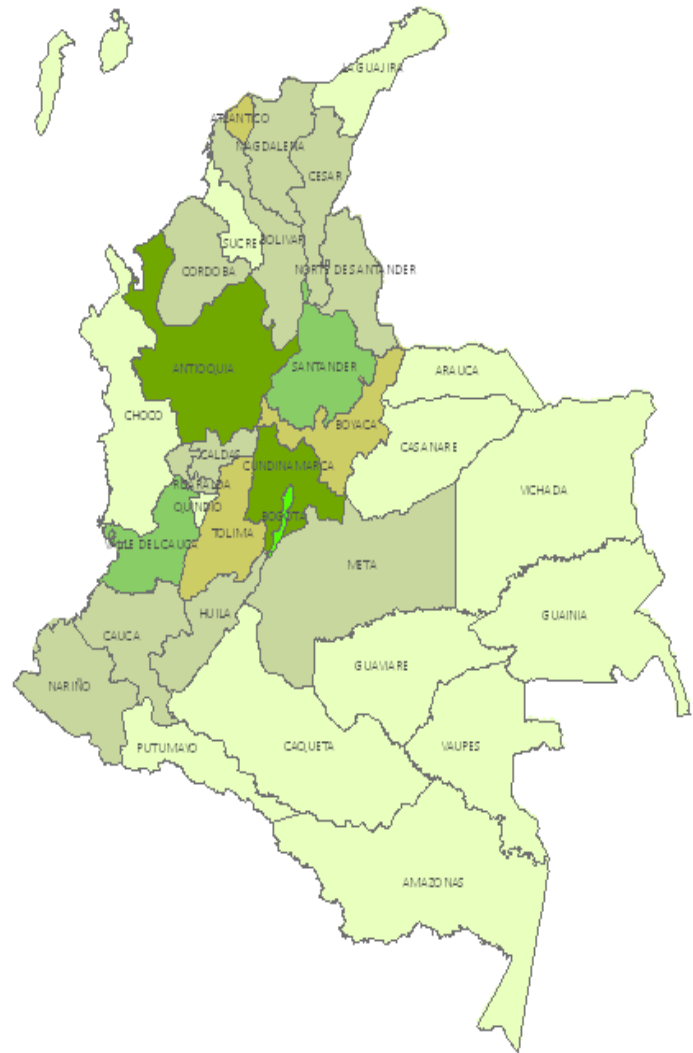
Fuente: DANE, Censo General 2005

Cálculos: DNP-DDE

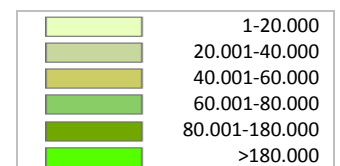
Distribución Geográfica Microestablecimientos

Departamento	Microestablecimientos (%)
Bogotá	23,2
Antioquia	13,7
Cundinamarca	6,7
Santander	6,2
Valle	5,5
Atlántico	4,4
Boyacá	4,0
Tolima	3,5
Nariño	3,2
Bolívar	3,0
Norte de Santander	3,0
Córdoba	2,4
Meta	2,3
Huila	2,2
Caldas	2,2
Magdalena	2,1
Risaralda	2,0
Cauca	1,9
Cesar	1,9
Sucre	1,5
Quindío	1,5
Casanare	0,9
La Guajira	0,8
Caquetá	0,7
Arauca	0,3
Choco	0,3
Putumayo	0,2
San Andrés	0,2
Guaviare	0,1
Amazonas	0,1
Vichada	0,0
Guainía	0,0
Vaupés	0,0

SAN ANDRÉS Y PROVIDENCIA



Número de Microestablecimientos



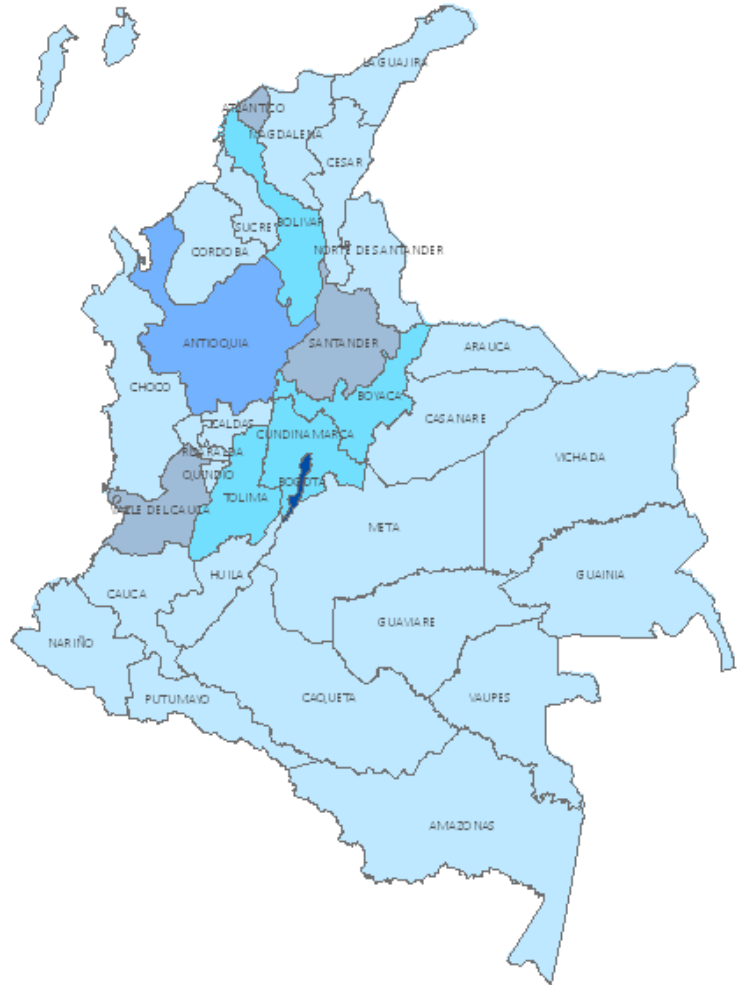
Fuente: DANE, Censo General 2005

Cálculos: DNP-DDE


Distribución Geográfica Establecimientos Pequeños

Departamento	Establecimientos (%)
Bogotá	33,0
Antioquia	17,8
Santander	5,8
Atlántico	5,6
Valle	4,9
Cundinamarca	4,2
Bolívar	3,0
Boyacá	2,5
Tolima	2,5
Norte de Santander	2,1
Córdoba	1,9
Nariño	1,8
Magdalena	1,8
Caldas	1,7
Risaralda	1,6
Meta	1,4
Huila	1,3
Cesar	1,3
Sucre	1,2
Cauca	1,1
Quindío	1,0
La Guajira	0,8
Casanare	0,6
Caquetá	0,3
San Andrés	0,2
Putumayo	0,1
Arauca	0,1
Choco	0,1
Amazonas	0,1
Guaviare	0,1
Vichada	0,0
Guainía	0,0
Vaupés	0,0

SAN ANDRÉS Y PROVIDENCIA



Número de Establecimientos Pequeños



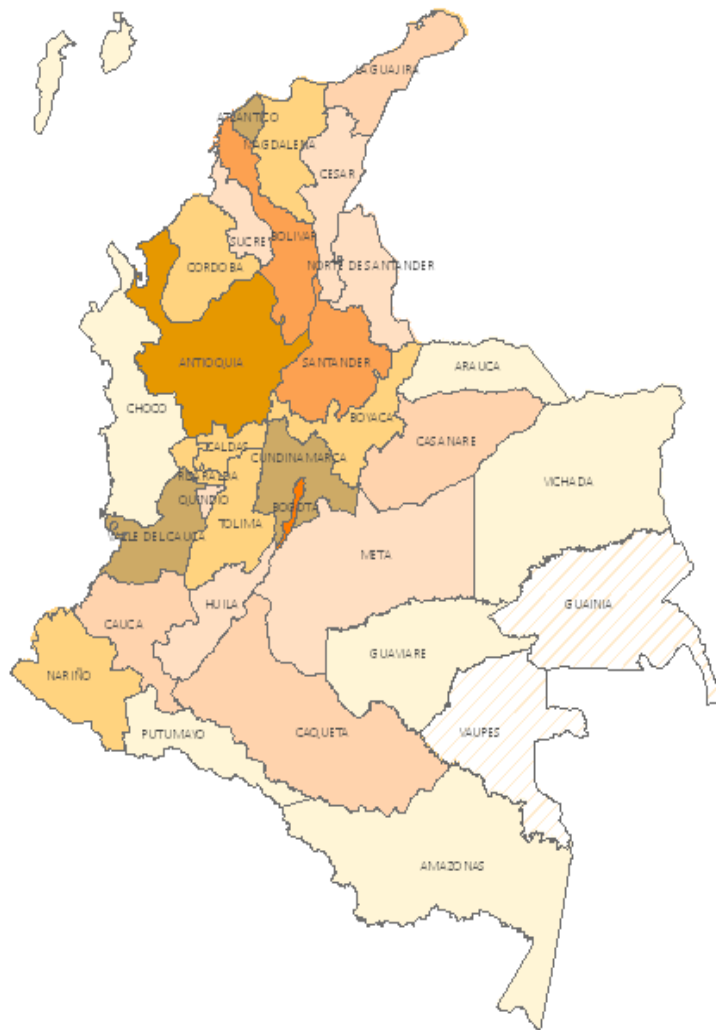
Fuente: DANE, Censo General 2005

Cálculos: DNP-DDE

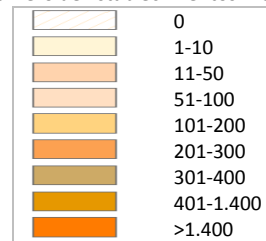
Distribución Geográfica Establecimientos Medianos

Departamento	Establecimientos (%)
Bogotá	35,4
Antioquia	19,6
Cundinamarca	5,8
Atlántico	5,5
Valle	4,9
Santander	4,3
Bolívar	3,0
Tolima	2,2
Risaralda	2,0
Nariño	1,7
Boyacá	1,7
Caldas	1,6
Magdalena	1,5
Córdoba	1,5
Norte de Santander	1,4
Cesar	1,3
Huila	1,1
Quindío	1,0
Meta	0,9
Sucre	0,9
Cauca	0,7
Casanare	0,6
Guajira	0,6
Caquetá	0,3
Arauca	0,1
San Andres	0,1
Amazonas	0,1
Putumayo	0,1
Choco	0,1
Guaviare	0,0
Vichada	0,0

SAN ANDRES Y PROVIDENCIA



Número de Establecimientos Medianos



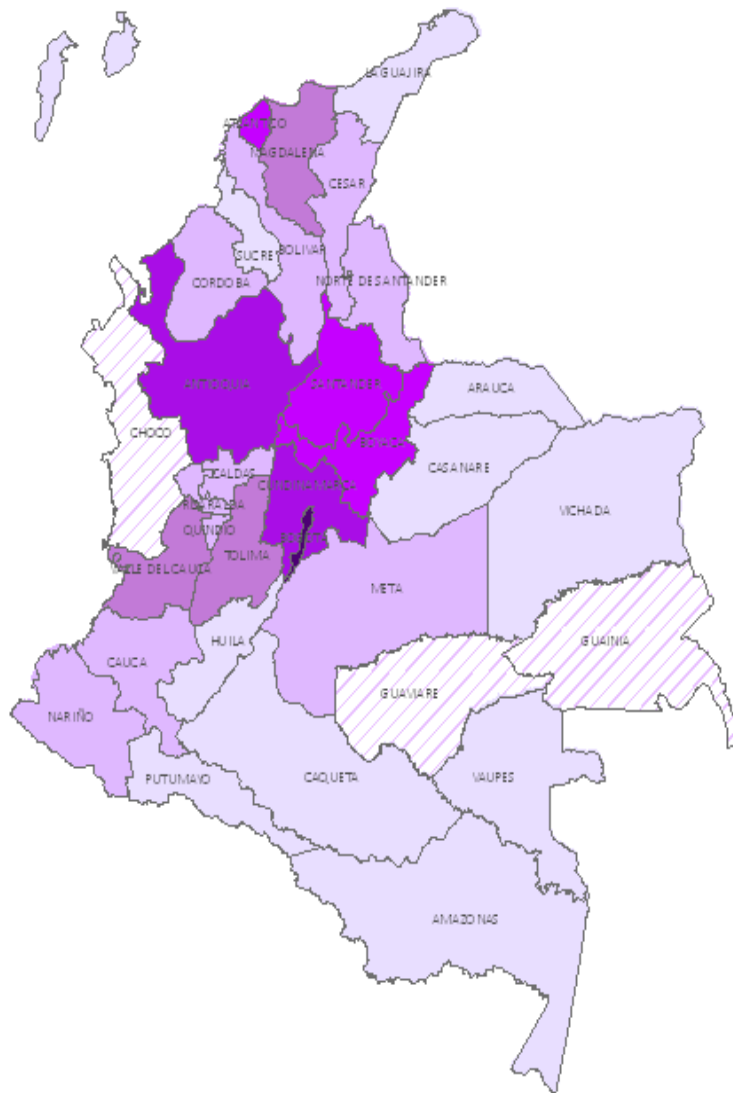
Fuente: DANE, Censo General 2005

Cálculos: DNP-DDE

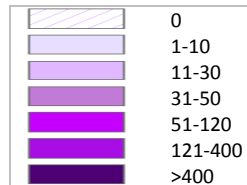
Distribución Geográfica Establecimientos Grandes

Departamento	Establecimientos (%)
Bogotá	39,1
Antioquia	18,9
Cundinamarca	8,0
Atlántico	5,8
Boyacá	3,8
Santander	3,7
Valle	2,4
Tolima	2,1
Magdalena	1,9
Bolívar	1,8
Caldas	1,8
Norte de Santander	1,6
Risaralda	1,6
Cesar	1,0
Córdoba	0,9
Meta	0,9
Cauca	0,9
Quindío	0,8
Nariño	0,7
Huila	0,6
La Guajira	0,5
Sucre	0,3
Caquetá	0,2
Casanare	0,2
Arauca	0,1
Putumayo	0,1
San Andrés	0,1
Amazonas	0,1
Vaupés	0,1
Vichada	0,1

SAN ANDRÉS Y PROVIDENCIA



Número de Establecimientos Grandes



Fuente: DANE, Censo General 2005

Cálculos: DNP-DDE

NOTAS METODOLOGICAS

1. Las empresas fueron clasificadas de acuerdo con la variable “número de empleados” de la siguiente manera:
 - a. Micro: 0-10 empleados
 - b. Pequeñas: 11-50 empleados
 - c. Medianas: 51-200 empleados
 - d. Grandes: más de 200 empleados

2. Establecimiento: Se le reconoce como establecimiento a aquella unidad más pequeña (una empresa o parte de una empresa) que se dedica de manera independiente, de forma exclusiva o predominantemente a un solo tipo de actividad en un emplazamiento o zona geográfica. Presenta la mayor homogeneidad posible, tanto en términos de actividad como de ubicación geográfica, pero al mismo tiempo los niveles más bajos de autonomía.