

MANUAL DE USUARIO

PLATAFORMA DEL “VI CONCURSO MEJORES PLANES DE DESARROLLO TERRITORIAL”

1. Registro:

Para participar debe registrarse con un usuario y contraseña institucional correspondiente a su respectiva entidad territorial, a través del sitio (desde un navegador web, preferiblemente Chrome o Firefox):

<https://portalterritorial.dnp.gov.co/concursomejorespdt>

The screenshot shows the top navigation bar with the GOVCOL logo and the text "El futuro es de todos" and "DNP Departamento Nacional de Planeación". Below this is a green banner with the text "Descargue el manual de usuario haciendo clic aquí." and "¡Bienvenidos al Concurso 'Mejores Planes de Desarrollo Territorial'!". The main content area features a diagram with four steps: 01 Diligenciamiento de datos básicos, 02 Auto verificación de los requisitos legales, 03 Inscripción en uno o varios concursos, and 04 Diligenciamiento de los requisitos de cada modalidad. A red box highlights the "REGISTRARSE" button.

1.1. Presione el botón “Registrarse”, y diligencie los campos solicitados:

REGISTRO DE USUARIO

Si el correo con el que se va a inscribir ya está registrado en el Kit de Planeación Territorial, los datos de acceso para los dos sistemas serán los mismos.

Nombres *

Apellidos *

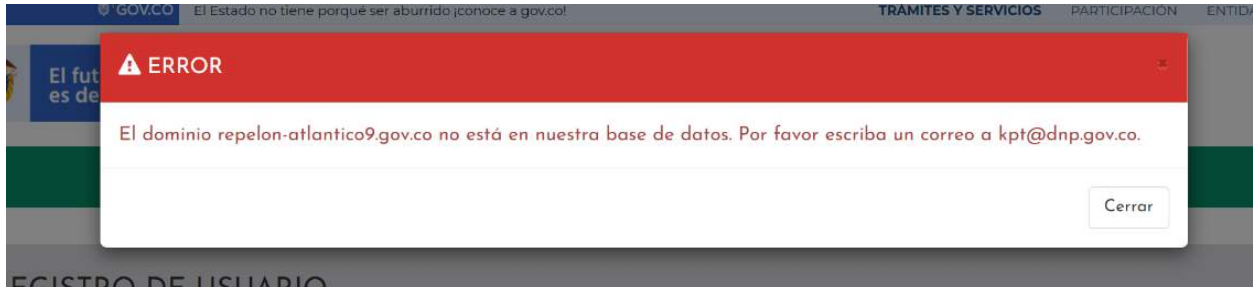
Entidad *

Correo *

Contraseña *

Confirmar contraseña *

- Debe seleccionar la entidad a la cual representa.
- El correo electrónico debe ser institucional.
- Si el correo electrónico ya se encuentra registrado en el Kit de Planeación Territorial, debe tener en cuenta que las contraseñas serán las mismas para ingresar a los dos aplicativos.
- Es posible que el dominio del correo ingresado no se encuentre en nuestra base de datos. En ese caso, al registrarse verá el siguiente mensaje:



Debe escribir un correo a kpt@dn.gov.co indicando lo sucedido.

- En caso de un registro exitoso verá el siguiente mensaje:



Tendrá que revisar un correo electrónico enviado desde el siguiente remitente: infodds@dn.gov.co y dar clic en el enlace que viene en el correo para completar su registro. Es posible que el correo llegue a la carpeta de “Correo no deseado” o “Spam” de su bandeja.

2. Ingreso.

- 2.1. Ingrese de nuevo al sitio web del concurso (desde un navegador web, preferiblemente Chrome o Firefox):

<https://portalterritorial.dn.gov.co/concursomejorespdt>

Descargue el manual de usuario haciendo clic aquí.

¡Bienvenidos al Concurso "Mejores Planes de Desarrollo Territorial"!

Este concurso busca premiar los planes de desarrollo territorial que logran plasmar de manera concreta, participativa y estratégica las soluciones a las necesidades prioritarias de su territorio conforme con sus recursos disponibles. Así como aquellos que especifican acciones relacionadas con Sostenibilidad Ambiental.

A lo largo del diligenciamiento de los formularios debe seguir las siguientes pasos:

6° CONCURSO
Mejores Planes de Desarrollo Territorial

REGISTRARSE INGRESAR

2.2. Presione el botón “Ingresar”, y en la pantalla que aparece digite su usuario y contraseña:

DNP

Ingreso

Autenticación

Recordar

Ingresar Cancelar Recuperar contraseña

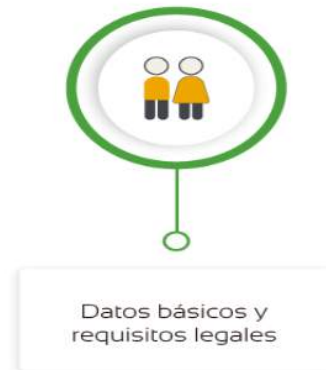
3. Acceso a opciones de usuario. Datos básicos y requisitos legales.

3.1. Una vez acceda al sitio con su usuario y contraseña verá la siguiente pantalla:

¡Bienvenidos al Concurso "Mejores Planes de Desarrollo Territorial" !

Este concurso busca premiar los planes de desarrollo territorial que lograron plasmar de manera concreta, participativa y estratégica las soluciones a las necesidades prioritarias de su territorio conforme con sus recursos disponibles. Así como aquellos que especifican acciones relacionadas con Sostenibilidad Ambiental.

A lo largo del diligenciamiento de los formulario debe seguir los siguientes pasos:



3.2. Para acceder al concurso debe diligenciar toda la sección de "Datos básicos y requisitos legales". Para ello, dé clic en la imagen.

3.3. Los formularios presentan la misma estructura. En la parte superior encuentra las secciones con unos marcadores circulares indicativos.

- Si está ubicado en un formulario, el indicador correspondiente al mismo saldrá de color azul, sin ícono interno.




- Los demás saldrán en color gris claro.



- Si los formularios están llenos en un 100% saldrá un indicador azul, con un ícono interno:



3.4. Una vez diligencie los respectivos campos en la parte inferior debe presionar el botón “Guardar”. No es necesario guardar toda la información en una sesión, puede hacer guardados parciales:



DATOS BÁSICOS

Instrucciones Diligenciar los siguientes campos lo más precisos posible. Todos los campos son obligatorios. Al finalizar dirijase a “Requisitos legales”.

Nombre de Plan de Desarrollo

Nombre del alcalde o gobernador

Correo Institucional del alcalde o gobernador

Nombre del Secretario de Planeación o quien haga sus veces

Correo Institucional del Secretario de Planeación o quien haga sus veces

Nombre del funcionario que postula el Plan de Desarrollo Territorial - PDT

Cargo

Teléfonos de Contacto Fijo o Celular

Correo Electrónico Institucional

Valide que al presionar el botón **Guardar** aparezca el mensaje de confirmación. Después, dirijase a Requisitos legales.

Guardar **Ir a Requisitos legales**

3.5. Cada vez que presione el botón “Guardar” asegúrese de que le aparezca el mensaje de confirmación. Presione “Aceptar” para continuar.



¡ INFORMACIÓN

Selección guardada correctamente.

Aceptar

Si no aparece este mensaje es posible que el formulario no esté validando algún dato. Por favor, revise todas las respuestas y valide que no aparezcan validaciones fallidas, por ejemplo:

Indique la página de su Plan de Desarrollo en la que se menciona dicho resultado (puntaje)

Valor no válido

3.6. En el menú superior también podrá encontrar las diferentes opciones de cada sección:



3.7. En el módulo “Estado de avance” podrá validar el resumen de las preguntas diligenciadas en cada formulario. Si se muestra una “x” en esta sección indica que aún no se ha diligenciado la pregunta respectiva.

Datos básicos

Requisitos legales

ESTADO DE AVANCE - INFORMACIÓN INICIAL

Sección	Avance	
Parte I		
Datos básicos	0,00%	
Completos: 0	Incompletos: 9	Total: 9
Nombre de Plan de Desarrollo	✘	
Nombre del alcalde o gobernador	✘	
Correo Institucional del alcalde o gobernador	✘	
Nombre del Secretario de Planeación o quien haga sus veces	✘	
Correo Institucional del Secretario de Planeación o quien haga sus veces	✘	
Nombre del funcionario que postula el Plan de Desarrollo Territorial - PDT	✘	
Cargo	✘	
Teléfonos de Contacto Fijo o Celular	✘	
Correo Electrónico Institucional	✘	

4. Acceso a opciones de usuario. Selección de concursos:

4.1. Una vez diligencie completamente la sección de “Datos básicos y requisitos legales”, podrá ver en el menú principal la opción de “Selección de concursos”.



4.2. Aquí podrá elegir los concursos en los cuales desea participar. Puede elegir uno o ambos y cambiar posteriormente su elección. Asegúrese de Guardar después de su elección:

SELECCIÓN DE CONCURSOS

A continuación elija la(s) modalidad(es) en la(s) que desea participar. Después podrá volver a esta sección y modificar su elección.

Mejores Planes de Desarrollo Territorial

[Ir a concurso](#)

En esta categoría se premian los Planes de Desarrollo Territorial que lograron plasmar de manera concreta, participativa y estratégica las soluciones a las necesidades prioritarias de su territorio conforme con sus recursos disponibles, teniendo en cuenta los mecanismos de participación de la ciudadanía en su elaboración .

Adicionalmente, se busca determinar el efecto de la emergencia sanitaria resultante del COVID-19 en el proceso de elaboración y planeación de los planes de desarrollo territorial y la inclusión de estrategias para atender los efectos por parte de cada entidad territorial.

Protagonistas de la Sostenibilidad Ambiental

[Ir a concurso](#)

En esta categoría se premian los planes de desarrollo de las entidades territoriales que lograron plasmar de manera concreta y específica acciones relacionadas con crecimiento verde, gestión de la biodiversidad, gestión del cambio climático, gestión del riesgo de desastres y ODS ambientales.

Adicionalmente, se busca reconocer los planes de desarrollo territoriales que incorporaron indicadores del PND 2018-2022, Pacto IV: Producir conservando, Conservar produciendo; así como conocer los recursos financieros asignados en materia de crecimiento verde, gestión de la biodiversidad, gestión del cambio climático y gestión del riesgo de desastres.

[Guardar](#)

4.3. Una vez elija y guarde su elección, podrá dirigirse al concurso a través del botón que así lo indica.

SELECCIÓN DE CONCURSOS

A continuación elija la(s) modalidad(es) en la(s) que desea participar. Después podrá volver a esta sección y modificar su elección.

Mejores Planes de Desarrollo Territorial

[Ir a concurso](#)

En esta categoría se premian los Planes de Desarrollo Territorial que lograron plasmar de manera concreta, participativa y estratégica las soluciones a las necesidades prioritarias de su territorio conforme con sus recursos disponibles, teniendo en cuenta los mecanismos de participación de la ciudadanía en su elaboración.

Adicionalmente, se busca determinar el efecto de la emergencia sanitaria resultante del COVID-19 en el proceso de elaboración y planeación de los planes de desarrollo territorial y la inclusión de estrategias para atender los efectos por parte de cada entidad territorial.

Protagonistas de la Sostenibilidad Ambiental

[Ir a concurso](#)

En esta categoría se premian los planes de desarrollo de las entidades territoriales que lograron plasmar de manera concreta y específica acciones relacionadas con crecimiento verde, gestión de la biodiversidad, gestión del cambio climático, gestión del riesgo de desastres y ODS ambientales.

Adicionalmente, se busca reconocer los planes de desarrollo territoriales que incorporaron indicadores del PND 2018-2022, Pacto IV: Producir conservando, Conservar produciendo; así como conocer los recursos financieros asignados en materia de crecimiento verde, gestión de la biodiversidad, gestión del cambio climático y gestión del riesgo de desastres.

[Guardar](#)

4.4. Adicionalmente, una vez elija y guarde los concursos en los cuales participar, podrá verlos en la sección de “Inicio”.

¡Bienvenidos al Concurso “Mejores Planes de Desarrollo Territorial” !

Este concurso busca premiar los planes de desarrollo territorial que lograron plasmar de manera concreta, participativa y estratégica las soluciones a las necesidades prioritarias de su territorio conforme con sus recursos disponibles. Así como aquellos que especifican acciones relacionadas con Sostenibilidad Ambiental.

A lo largo del diligenciamiento de los formularios debe seguir los siguientes pasos:

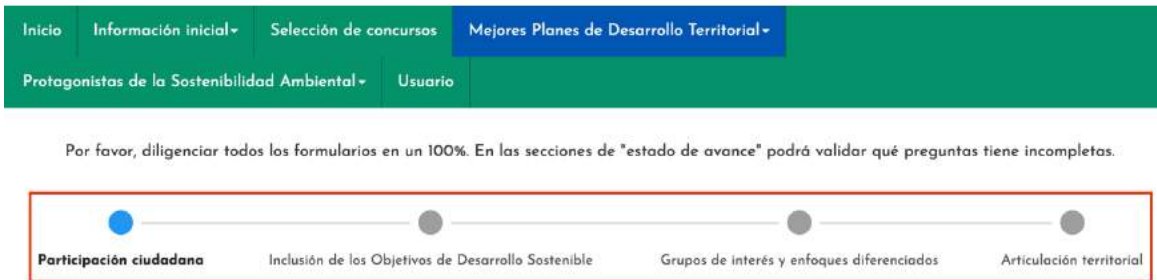


5. Acceso a opciones de usuario. Diligenciamiento de formularios:

- 5.1. La(s) modalidad(es) elegida(s) se habilitarán en el menú superior, desde donde podrá navegar entre las secciones correspondientes.



- 5.2. Dentro de cada modalidad aparecen las diferentes secciones a diligenciar en los círculos indicativos. Asegúrese de diligenciarlos al 100% y validar el progreso en “Estado de avance”.



- 5.3. Al final de cada sección asegúrese de Guardar. Si así lo desea, podrá dirigirse a la siguiente sección a través del botón que lo indica.



- 5.4. Asegúrese de diligenciar todas las secciones de la modalidad respectiva.

Mejores Planes de Desarrollo Territorial

- Diagnóstico situacional
- Diagnóstico financiero
- Programa de gobierno
- Estratégico
- PPI

- Sistema General de Regalías

- Participación ciudadana
- Inclusión de los Objetivos de Desarrollo Sostenible
- Grupos de interés y enfoques diferenciados
- Articulación territorial

- Bonificaciones

Estado de avance

de la Sostenibilidad Ambiental

- Crecimiento verde
- Gestión ambiental
- Gestión de la biodiversidad
- Gestión del riesgo de desastres
- Gestión del cambio climático

Estado de avance

5.5. Siga las instrucciones dentro de cada sección para diligenciar la información solicitada.

1. ANÁLISIS

Parámetro de evaluación El diagnóstico situacional del plan de desarrollo aborda problemáticas de la entidad territorial siguiendo una metodología lógica a partir de un análisis de sus causas y consecuencias

Instrucciones

- 1) Identifique y escoja tres (3) problemáticas diferentes que haya analizado en el diagnóstico situacional de su plan de desarrollo
- 2) En máximo cien (100) caracteres, nombre cada una de las problemáticas escogidas
- 3) Identifique la(s) página(s) del diagnóstico situacional de su plan de desarrollo en la(s) que se analiza cada una de las problemáticas escogidas. En caso de haber utilizado gráficas o tablas para soportar cada análisis, verifique que la página o rango de páginas seleccionado las incluya.
- 4) Dentro de la(s) página(s) señalada(s) identifique el párrafo en el que comienza el análisis puntual de cada una de las problemáticas que escogió.
- 5) en los campos abajo diligencie:
 - El nombre de cada problemática escogida (Paso 2)
 - La(s) página(s) del documento del plan de desarrollo (Paso 3) en la(s) que se puede leer el análisis de cada problemática escogida. Para indicar varias páginas use la coma como separador, por ejemplo: Para indicar las páginas 8 y 9 escriba: 8,9
 - Los primeros 100 caracteres del párrafo que incluye el análisis puntual de las problemáticas. El párrafo debe ser parte de la(s) página(s) indicada(s)

Nota importante Por favor diligencie la totalidad de las casillas disponibles; en caso de no poder soportar el análisis de las problemáticas con el documento de su plan de desarrollo, por favor diligencie las casillas con el texto **ND**

	Nombre de la problemática	Página(s) del PDT	Párrafo con que inicia el análisis
Problemática 1	<input type="text"/>	<input type="text"/>	<input type="text"/>
Problemática 2	<input type="text"/>	<input type="text"/>	<input type="text"/>
Problemática 3	<input type="text"/>	<input type="text"/>	<input type="text"/>

5.6. Tenga en cuenta el tipo de caracter permitido según la información solicitada.

- Si en el campo se solicita un correo electrónico: este debe cumplir con la estructura [xxx@xxx.xx](#)

- Si en el campo se solicita información de páginas: se debe diligenciar con números. Si va a reportar diferentes páginas sepárelas con coma (,).
- Si en el campo se solicita texto: se acepta cualquier tipo de texto.

5.7. En caso de ingresar un caracter diferente al permitido le aparecerá un mensaje que indica el error.

Indique la página de su Plan de Desarrollo en la que se menciona dicho resultado (puntaje)

Valor no válido

5.8. Cuando haya diligenciado completamente los formularios del concurso elegido, y una vez llegue la fecha de cierre del concurso, quedará oficialmente postulado como participante. Es decir, el “Estado de Avance” debe ser de 100% en cada sección para asegurar su postulación. Recuerde que puede modificar sus respuestas hasta antes del cierre de la plataforma.

