



PORTAFOLIO

DDTS

Para los Nuevos Mandatarios

Dirección de Desarrollo
Territorial Sostenible (DDTS)



DNP Departamento
Nacional
de Planeación



**TODOS POR UN
NUEVO PAÍS**
PAZ EQUIDAD EDUCACIÓN

Dirección de Desarrollo Territorial Sostenible

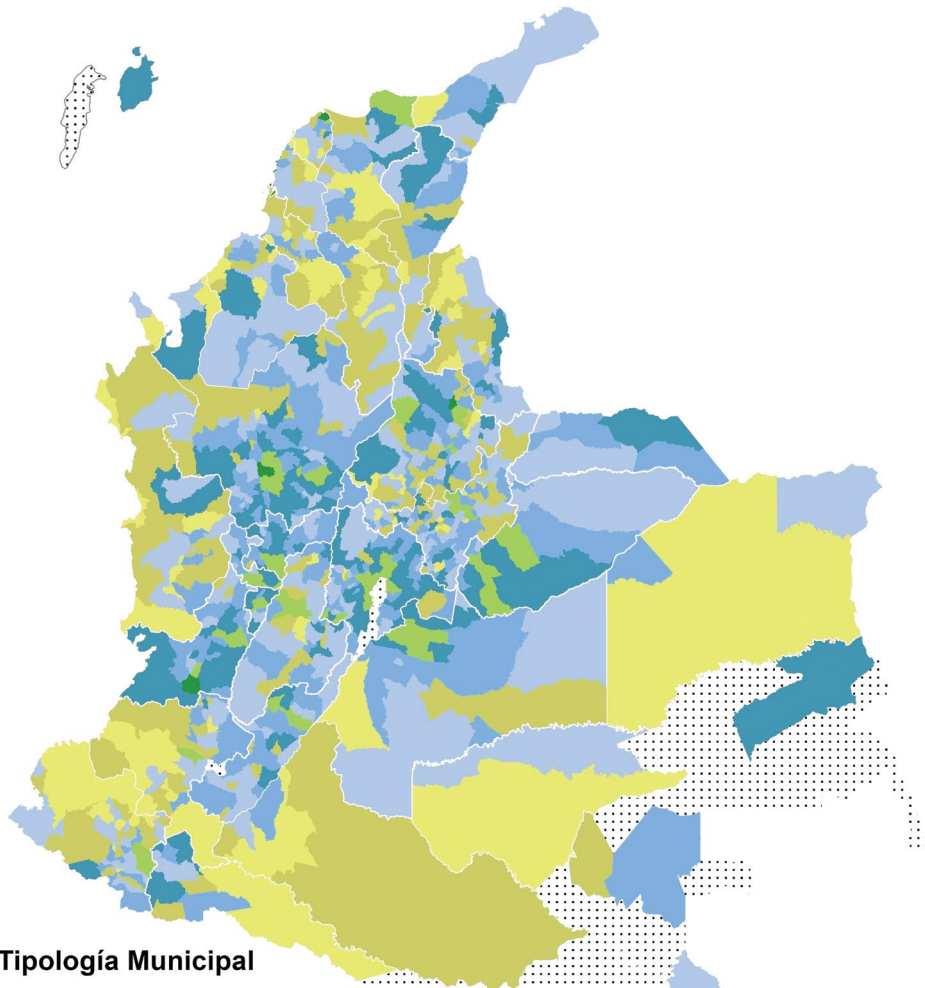
Como parte de la Subdirección Territorial y de Inversión Pública del DNP, la DDTTS propone una visión del desarrollo del territorio nacional partiendo de la buena gestión de las entidades territoriales y buscando un modelo de descentralización viable. En el marco de dicho objetivo adelanta acciones en relación con finanzas públicas territoriales, fortalecimiento de la descentralización, desarrollo y ordenamiento territorial, en coordinación con las entidades respectivas.



DNP Departamento
Nacional
de Planeación



**TODOS POR UN
NUEVO PAÍS**
PAZ EQUIDAD EDUCACIÓN



Tipología Municipal

Entorno de desarrollo Robusto



Entorno de desarrollo Intermedio



Entorno de desarrollo Temprano



..... Zonas no tipificadas



Proyectos

Bandera

- **Nuevos Mandatarios:** Fortalecer las capacidades de gestión de las administraciones municipales y departamentales, brindando herramientas innovadoras que lo apoyarán en la formulación de su Plan de Desarrollo Territorial.
- **POT Modernos:** Asistencia Técnica para la actualización del Plan de Ordenamiento de su entidad territorial.
- **Programa Nacional de Delegación de Competencias:** Delegación de competencias por parte de las entidades del orden nacional a las entidades territoriales, esquemas asociativos territoriales y áreas metropolitanas.

Otros

Programas

- **OVOP** (Un Pueblo, Un Producto)
- **Administración directa de la Asignación especial SGP a Resguardos Indígenas :** Asistencia técnica a los resguardos indígenas para la presentación de propuestas para la administración directa de los recursos del SGP.



DD

OTS



Asistencia

Técnica

- Diligenciamiento del FUT
- Planes estratégicos con visiones territoriales
- Implementación Instrumentos OT (POT/ POD)
- Asuntos étnicos/ Enfoque diferencial
- Monitoreo del SGP



Gestión del

Conocimiento

- Desempeño Integral
- Fichas Territoriales
- Manual de Oferta Institucional
- Lineamientos departamentales de OT
- Orientaciones y guías asuntos étnicos



¿Qué es?

La estrategia Nuevos mandatarios tiene tres líneas de acción:

1. Metodologías - KiTerritorial

Es un conjunto de herramientas de apoyo dirigidas a los nuevos mandatarios para la formulación de los Planes de Desarrollo Territoriales. Constará de:

- Metodologías para la formulación de un Plan de Desarrollo Territorial (Diagnóstico, Parte Estratégica, Plan de Inversiones)
- Ficha Territorial con información socioeconómica de su entidad territorial.
- Rutas Especializadas que contienen los mensajes sectoriales y temas transversales de las Entidades Territoriales.
- Armador de Indicadores Herramienta web para la programación de metas de resultado y producto de los planes de desarrollo de las Entidades Territoriales, la cual busca orientar en la correcta definición de metas e indicadores, a partir del diagnóstico (análisis de brechas y líneas base), de los recursos disponibles (inversión histórica por entidad territorial, por fuente y por sector, subsector, rubro) y mejorar la calidad de la información para la evaluación de la eficacia (componente del desempeño integral) Es igualmente una herramienta práctica y de uso para la correcta articulación entre los instrumentos de planeación (Plan de Desarrollo, Plan Indicativo, Planes de Acción, etc) y los financieros (presupuesto, MFMP, Plan Financiero, etc)

2. Asistencia técnica

Soporte remoto: Línea de comunicación directa entre las entidades territoriales pertenecientes a cada región y la DDTS, en el marco de los compromisos regionales del PND 2014 – 2018. A través de correos regionales se prestará soporte vía email a los equipos de las entidades territoriales, inicialmente para la formulación de planes de desarrollo pero en general para la resolución de inquietudes en temas relacionados con la DDTS.

Asistencia técnica in situ: Desde la DDTS se coordina con equipos territoriales del DNP con el fin de que se preste asistencia técnica directa a los municipios que requieren mayor fortalecimiento.

3. Articulación con socios

Desde la DDTS se lidera un trabajo de coordinación con diferentes socios (entidades del nivel nacional, cooperación internacional, departamentos y Federaciones de municipios y departamentos), con el fin de sumar esfuerzos para entregar a los territorios los lineamientos para la formulación de los planes de desarrollo territoriales



¿Dónde?

KiTerritorial: disponibles en todo el territorio nacional vía web.

Asistencia técnica en municipios priorizados

¿Cómo acceder? (Pasos)

Para consultar las herramientas de apoyo, puede acceder en:

- » www.kiterritorial.co
- » www.portalterritorial.gov.co
- » www.dnp.gov.co

Para la asistencia técnica vía email, puede remitir correos electrónicos al correo regional respectivo

Cómo acceder? (Tiempo)

Desde diciembre 2015



KITerritorial
DNP

Datos de Contacto

Correos regionales:

Eje cafetero: ddtejefcafetero@dnp.gov.co

Centro Oriente: ddtcentrooriente@dnp.gov.co

Caribe: ddtcaribe@dnp.gov.co

Centro sur Amazonía: ddtcentrosur@dnp.gov.co

Pacífico: ddtpacifico@dnp.gov.co

Llanos: ddtllanos@dnp.gov.co

Links

» www.kiterritorial.co

» www.dnp.gov.co

» <http://ddtspr.dnp.gov.co/estructurador>



¿Qué es?

Un programa que permite enfrentar los retos de la planeación territorial del país, fortaleciendo las capacidades técnicas e institucionales de los entes territoriales para que emprendan su proceso de actualización de sus POT y POD

¿Qué deben hacer?

Incluir en el Plan de Desarrollo la actualización o formulación de POT o POD si es intención del Alcalde o Gobernador hacerlo

Presentar carta de intención y resolver encuesta que será publicada en el portal oficial del DNP.

¿Quiénes aplican?

	Grupo 1	Grupo 2	Grupo 3
	Portal territorial nacional con guías e información de base para conducir la actualización de POT y su eficiente ejecución	Incluir en Asistencia técnica territorial especializada a municipios y distritos que hayan iniciado el proceso de actualización del POT o a departamentos que hayan iniciado procesos de formulación de POD	Cofinanciación a entidades territoriales acompañando la revisión ordinaria del POT o la formulación del POD y la implementación de dichos instrumentos
Focalización Grupo 3 Los entes territoriales pasarán por un proceso de focalización y priorización basado en criterios estadísticos que permitirán determinar la necesidad de actualizar su instrumento de planeación territorial	Aplica a todas las entidades territoriales que tengan vencido su POT o sin formular POT y POD	Aplica a algunos municipios que soliciten la asistencia técnica	Aplica a 100 entidades territoriales focalizadas (89 municipios o distritos y 11 departamentos)

Datos de Contacto

Dirección técnica o grupo en DNP:

Subdirección Ordenamiento del Territorio

Diana Muñoz

Gerente de Programa

e-mail: dimunoz@dnpp.gov.co

Tel: 3815000 Ext. 1642

Carlos Aparicio

Subdirector

e-mail: caparicio@dnpp.gov.co

Tel: 3815000 Ext.1611

Link

» <https://goo.gl/VtCWDO>

Programa Nacional de Delegación de Competencias PNCD



¿Qué es?

Delegación de competencias por parte de las entidades del orden nacional a las entidades territoriales, esquemas asociativos territoriales y áreas metropolitanas.

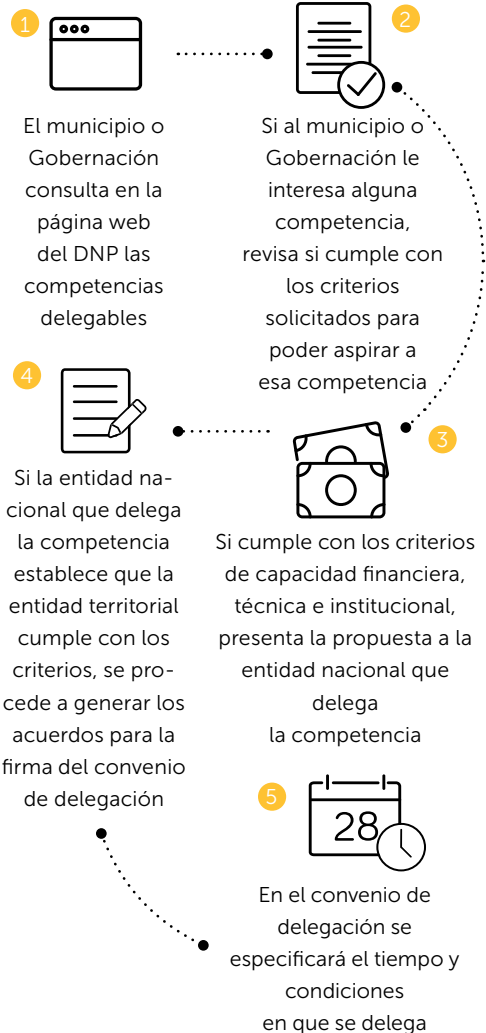
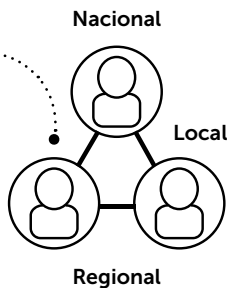
Solo los actores que demuestren tener capacidades podrán aspirar a que les deleguen competencias

¿Para qué sirve?

Fortalecer la descentralización y autonomía de los territorios e incentivar una mejor gestión pública territorial y que permita el fortalecimiento de los territorios.

¿Consiste en?

Coordinación y trabajo conjunto entre todos los niveles



Datos de Contacto

Información y guías sobre el programa en la página web del DNP.

Correo para dirigir las inquietudes

e-mail: driano@dnpp.gov.co

e-mail: kperez@dnpp.gov.co

Links

» www.dnp.gov.co

» <https://goo.gl/7FqmPM>

Diligenciamiento del FUT



¿Qué es?

Instrumento de captura de información territorial sobre la ejecución presupuestal de ingresos y gastos y demás información oficial básica.

¿Para qué sirve?

Realizar monitoreo, seguimiento, evaluación y control de las entidades territoriales por parte del Gobierno Nacional.

Asistencia técnica:

La DDTS presta orientación sobre el diligenciamiento de las siguientes categorías FUT:

- Gastos de Inversión
- Resguardos indígenas
- Víctimas

¿Cómo acceder a las bases de datos?

Existen dos tipos de consulta:
Individual: Es posible descargar uno a uno los formularios FUT de cualquier entidad en www.chip.gov.co. No requiere registro.
Masiva: Permite tener la información para todas las entidades y todos los formularios. Se requiere registro en <http://sisfut.dnp.gov.co/Sisfut>.

Periodicidad del reporte:

Fecha de corte	Reporte de información (Decreto 3402/2007)
31 Diciembre	15 de Marzo del año siguiente
31 Marzo	30 de Abril
30 Junio	31 de Julio
30 Septiembre	31 de Octubre

Datos de Contacto

Dirección técnica o grupo en DNP:

Grupo de Estudios Territoriales de la DDTS
Mauricio Iregui

e-mail: mhiregui@dn.gov.co

Cristian Carmona

e-mail: ccarmona@dn.gov.co

Tel: 3815000 **Ext.** 1635-1651

Links

» www.chip.gov.co

» <http://sisfut.dnp.gov.co/Sisfut>

Modelos y planes estratégicos prospectivos para el desarrollo territorial



¿Qué es?

Acompañamiento en la elaboración de modelos y planes estratégicos prospectivos para la gestión del desarrollo en los territorios a diferentes escalas.

¿Para qué sirve?

Comprender las dinámicas actuales y futuras del ámbito territorial y establecer las acciones y las inversiones a largo plazo.

¿Dónde?

Depende de la dinámica del ordenamiento territorial).

¿Cómo acceder? (Pasos)

Reunión previa con la DDTS

¿Cómo acceder? (Tiempo)

Acordado entre la DDTS y las entidades territoriales.

Datos de Contacto

Dirección técnica o grupo en DNP:

Subdirección Ordenamiento del Territorio

Carlos Aparicio

Subdirector

e-mail: caparicio@dnp.gov.co

Tel: 3815000 **Ext.** 1611

Links

» <http://goo.gl/fWAvim>

Iniciativas de integración regional para el desarrollo



¿Qué es?

Apoyo a las entidades territoriales interesadas en explorar, ajustar o consolidar iniciativas de integración regional para el desarrollo a diferentes escalas.

¿Para qué sirve?

Brindar herramientas para la optimización de la gestión territorial para el desarrollo desde la perspectiva de la descentralización, la gobernanza y planificación multinivel y para el ajuste de procesos de integración regional adecuados al ámbito territorial.

¿Dónde?

Depende del ámbito geográfico y de la demanda y expectativa de la iniciativa.

¿Cómo acceder? (Pasos)

A demanda de la los interesados, mediante diálogo previo con la DDTS.

¿Cómo acceder? (Tiempo)

Acordado entre la DDTS y las entidades territoriales.

Datos de Contacto

Dirección técnica o grupo en DNP:

Subdirección Ordenamiento del Territorio

Carlos Aparicio

Subdirector

e-mail: caparicio@dnf.gov.co

Tel: 3815000 **Ext.** 1611

Links

» <http://goo.gl/dBRGFu>



¿Qué es?

Estrategia de acompañamiento para la inclusión del enfoque diferencial étnico en los planes de desarrollo del nivel departamental y municipal.

¿Para qué sirve?

Asistencia técnica a entidades territoriales focalizadas, para la implementación de pautas que permitan garantizar la inclusión del enfoque diferencial étnico a nivel territorial.

¿Dónde?

Depende de la dinámica del ordenamiento territorial.

¿Cómo acceder? (Pasos)

De acuerdo con la focalización las entidades territoriales priorizadas se realizará asistencia técnica a través de videoconferencias, envío de documentación, entre otros medios.

¿Cómo acceder? (Tiempo)

La DDTS priorizará las entidades territoriales a partir de la población de grupos étnicos presentes en las respectivas jurisdicciones.

Datos de Contacto

Juan Alberto Cortés
Equipo de asuntos étnicos
e-mail: jacortes@dnpp.gov.co
Tel: 3815000 **Ext.** 4077

Links

» <https://goo.gl/4E01m1>

Monitoreo del SGP



¿Qué es?

Estrategia de monitoreo, seguimiento y control integral al gasto que ejecutan las entidades territoriales con recursos del Sistema General de Participaciones Propósito General SGP-PG y Asignaciones Especiales (Decreto-Ley 028/2008)

¿Para qué sirve?

Asegurar el uso de los recursos en las actividades de inversión definidas en la norma (Ley 715/2001. Ley 1176/2007 y decretos reglamentarios), así como el cumplimiento de las metas financiadas con dichas fuentes.

Productos entregados:

- Informe anual para MinHacienda (antes de 30 de junio de cada año)
- Ficha monitoreo de indicadores financieros (publicada en pagina web en julio y noviembre)
- Informe de cumplimiento de metas financiadas con las fuentes SGP-PG y Asignaciones Especiales
- Informes de monitoreo de campo.

¿A quien Monitorea?

- Municipios, Distritos y Departamentos (Guainía, Amazonas y Vaupés en fuente SGP primera infancia y SGP para resguardos).
- Responsables de la administración y ejecución de los recursos del SGP-PG y Asignaciones Especiales

Periodicidad de la medición:

Trimestral, en tema financiero.
Continua, dependiendo de riesgos en el uso del SGP identificados

Datos de Contacto

Grupo de Estudios Territoriales de la DDTS

Mauricio Iregui

e-mail: mhiregui@dnpp.gov.co

Cristian Carmona

Asesor

e-mail: ccarmona@dnpp.gov.co

Tel: 3815000 **Ext.** 1651

Links

» <https://goo.gl/3xSFmi>

Desempeño Integral



¿Qué es?

Evaluación periódica de la gestión de las entidades territoriales en sus competencias fundamentales.

¿Para qué sirve?

Permite :

- Evaluar la gestión pública de los municipios
- La toma de decisiones de política pública y de asignación de recursos.

Componentes:

Eficacia: Cumplimiento de las metas de producto de los planes de desarrollo municipales

Eficiencia: Comparación de los productos obtenidos frente a los insumos utilizados.

Requisitos Legales: Adecuada Ejecución de los recursos del SGP

Gestión: Gestión administrativa y Fiscal

¿Cómo acceder? (Pasos)

A través de la pagina web del DNP

www.dnp.gov.co

Ámbito:

La medición del desempeño integral se calcula para las administraciones municipales por vigencia fiscal vencida.

Datos de Contacto

Dirección técnica o grupo en DNP:

Grupo de Estudios Territoriales de la DDTS

Ximena Buchelly

e-mail: gbuchelly@dn.gov.co

Mauricio Iregui

e-mail: mhiregui@dn.gov.co

Tel: 3815000 **Ext.** 1635 y 1644

Links

Desempeño Integral:

» <https://goo.gl/qBsf7c>

Desempeño Fiscal:

» <https://goo.gl/tK6V5i>

Fichas Territoriales



¿Qué es?

Instrumento por medio del cual se accede a la información socioeconómica más actualizada y resumida de cada entidad territorial.

¿Para qué sirve?

Identificar las capacidades de la entidad territoriales y los indicadores en los cuales presentan los mayores rezagos con el fin de orientar intervenciones

¿Dónde?

Municipal y Departamental

¿Cómo acceder? (Pasos)

Para acceder sólo se requiere tener acceso a internet y descargar los archivos en el enlace que se lista en la casilla inferior derecha.

¿Cómo acceder? (Tiempo)

La actualización de las variables depende de la periodicidad con que las fuentes oficiales reportan la información, los últimos registros oficiales registrados en la ficha no deben tardar más de un minuto en descargarse para luego hacer consultas al instante.

Datos de Contacto

Dirección técnica o grupo en DNP:

Grupo de Estudios Territoriales de la DDTS

Mauricio Iregui

e-mail: mhiregui@dnp.gov.co

Tel: 3815000 **Ext.**1635

Links

» <https://goo.gl/Q6VIV8>

Manual de Oferta Institucional



¿Qué es?

El Manual de Oferta Institucional del Gobierno Nacional consolida la información sobre los diferentes programas y proyectos del Gobierno Nacional a los cuales pueden acceder los departamentos y municipios para cumplir las políticas sectoriales y los objetivos del Plan Nacional de Desarrollo.

¿Dónde?

La información estará desagregada a nivel nacional y departamental y municipal según la particularidad de la convocatoria.

¿Para qué sirve?

Es una herramienta WEB que permite una mayor velocidad en la actualización de la oferta y permita una búsqueda más precisa, con el fin de brindar resultados más pertinentes a cada entidad territorial.

¿Cómo acceder? (Tiempo)

A través de la página web del DNP se puede consultar.

Datos de Contacto

Dirección técnica o grupo en DNP:

Grupo de Estudios Territoriales de la DDTS

Ximena Buchelly

e-mail: gbuchelly@dnps.gov.co

Tel: 3815000 Ext.1644

Links

» <http://ddtspr.dnp.gov.co/moi>

Lineamientos departamentales para formulación de POD



¿Qué es?

Orientaciones y documentos técnicos formulados en el marco de la Ley 1454 - LOOT, para uso y consulta general.

¿Dónde?

Nacional

¿Para qué sirve?

Orientación de procesos de OT en diferentes niveles de gobierno

¿Cómo acceder? (Pasos)

Solicitud formal a la DDTS - Secretaría Técnica COT (oficio, correo electrónico o llamada telefónica)

¿Cómo acceder? (Tiempo)

A través de la página web del DNP se puede consultar

Datos de Contacto

Dirección técnica o grupo en DNP:

Subdirección Ordenamiento del Territorio

Carlos Aparicio

Subdirector

e-mail: caparicio@dnpp.gov.co

Tel: 3815000 Ext.1611

Links

» <https://goo.gl/6hdPmy>

» <https://goo.gl/hCJ4Hx>

Orientaciones y guías asuntos étnicos



¿Qué es?

Documentos técnicos relacionados con temáticas relacionadas con asuntos étnicos en las entidades territoriales.

Algunos ejemplos:

- Cartilla práctica proyectos de SGR para grupos étnicos.
- Guía para la Incorporación de la variable étnica y el enfoque diferencial en la formulación e implementación de planes y políticas a nivel nacional y territorial.
- Lineamientos de enfoque diferencial étnico.
- Ruta especializada de asuntos étnicos para nuevos mandatarios.
- Informes de seguimiento al cumplimiento de compromisos de consulta previa en el PND 2010 – 2014 con grupos étnicos .
- Acuerdos de consulta previa al Plan Nacional de Desarrollo 2010 – 2014 con grupos étnicos.
- Acuerdos de consulta previa al Plan Nacional de Desarrollo 2014 – 2018 con grupos étnicos.

Datos de Contacto

Juan Alberto Cortés

Equipo de asuntos étnicos

e-mail: jacortes@dnpp.gov.co

Tel: 3815000 **Ext.** 4077

Links

» <https://goo.gl/FzTE4Q>

OVOP (Un Pueblo, Un Producto)



¿Qué es?

OVOP (Un Pueblo, Un Producto) es una estrategia alternativa de desarrollo local incluyente que propone la revitalización de la comunidad y la economía local a partir del aprovechamiento y transformación (valor agregado) de los recursos propios e incorporando la autogestión y la creatividad de los actores locales.

¿Para qué sirve?

OVOP propone que las comunidades produzcan bienes o servicios diferenciados y con alto valor agregado de manera que se logre la autonomía económica y por ende, se mejore la calidad de vida.

El proyecto que hoy está en ejecución y que cuenta con la asistencia técnica de la Agencia de Cooperación Internacional de Japón.

¿Dónde?

Nacional

¿Cómo acceder? (Pasos)

La ejecución del proyecto está determinando los pasos que será necesario establecer para que otros municipios puedan implementar el modelo OVOP en sus territorios. De tal ejecución surgirán las metodologías que permitirán replicar la experiencia OVOP en Colombia.

¿Cómo acceder? (Tiempo)

El proyecto tiene una duración de 4 años, de 2014 a 2018.

Datos de Contacto

Dirección técnica o grupo en DNP:

Subdirección Ordenamiento del Territorio

Carlos Aparicio

Subdirector

e-mail: caparicio@dnv.gov.co

Tel: 3815000 Ext.1611

Links

» Ovop.dnp.gov.co

Administración directa de la Asignación especial SGP para Resguardos Indígenas AESGPRI



¿Qué es?

El Decreto 1953 de 2014 otorga autonomía de los pueblos indígenas en Colombia. La DDT se encarga de:

1. Asistencia técnica a los resguardos indígenas para la presentación de propuestas para la administración directa de los recursos del SGP.
2. Evaluación de las solicitudes que envíen los Resguardos Indígenas.
3. Orientaciones a los Resguardos Indígenas cuando son certificados

¿Para qué sirve?

Tras su implementación pretende darle autonomía jurídica, administrativa y fiscal a las Autoridades Indígenas del país.

¿Dónde?

Resguardos indígenas y asociaciones de resguardos en todo el territorio nacional

¿Cómo acceder? (Pasos)

En el marco del Decreto 1953 de 2014, el artículo 29 establece los requisitos para la certificación de capacidades de los resguardos que deseen acceder a la administración directa de los recursos de asignación especial.

¿Cómo acceder? (Tiempo)

Se ha establecido como fecha límite para presentar solicitud de administración directa el 31 de julio de la vigencia correspondiente.

Datos de Contacto

e-mail: sgpresguardos@dnp.gov.co

Links

Página web del DNP el documento "asignación especial del Sistema General de Participaciones para los Resguardos Indígenas - guía para la presentación de solicitudes al DNP"

» <https://goo.gl/LdiluO>

Departamento Nacional de Planeación

Director General (DG)

Simón Gaviria Muñoz

Subdirector General Territorial y de Inversión Pública (STIP)

Manuel Fernando Castro Quiroz

Directora de Desarrollo Territorial Sostenible (DDTS)

Camila María Aguilar Londoño

Contactos DDTS

Camila María Aguilar L
Directora de Desarrollo Territorial Sostenible
e-mail: caguilar@dn.gov.co
Tel: 3815000 **Ext.** 1600, 1613, 1338 y 1339

Mauricio Iregui
Grupo de Estudios Territoriales de la DDTS
e-mail: mhiregui@dn.gov.co
Tel: 3815000 **Ext.** 1635

Carlos Aparicio
Subdirector de
Ordenamiento y Desarrollo Territorial
e-mail: caparicio@dn.gov.co
Tel: 3815000 **Ext.** 1611

Juan Alberto Cortés
Equipo de asuntos étnicos
e-mail: jacortes@dn.gov.co
Tel: 3815000 **Ext.** 4077

Diego Julián Riaño
Subdirector de Finanzas Públicas Territoriales
e-mail: driano@dn.gov.co
Tel: 3815000 **Ext.** 1621

Diana María Ramírez Daza
Asesora
Dirección de Desarrollo Territorial Sostenible
e-mail: diaramirez@dn.gov.co
Tel: 3815000 **Ext.** 1603

www.kiterritorial.co
www.portalterritorial.gov.co
www.dnp.gov.co



DNP Departamento
Nacional
de Planeación