



Departamento Nacional de Planeación
República de Colombia

GUIA
Para aplicar el Sistema de Evaluación por Puntajes en el
SUIFP-SGR.

SUIFP-SGR

Dirección de Inversiones y Finanzas Públicas

Bogotá D.C., Colombia

Noviembre de 2015

	Guía Para aplicar el Sistema de Evaluación por Puntajes en el SUIFP-SGR	Fecha: Noviembre-2015
		Versión: 1.1
		Página 2 de 11

Documento:	Guía Para aplicar el Sistema de Evaluación por Puntajes en el SUIFP-SGR
Autor:	Dirección de Inversiones y Finanzas Públicas
Estatus:	Preliminar

Control de Versiones

Versión	Fecha	Descripción	Autores
1.0	23/Noviembre/2015	Elaboración del documento	Ing. Nathaly Gonzalez Montenegro.
1.1	23/Noviembre/2015	Revisión del documento	Ing. Balmiro Pallares Arrieta

	Guía Para aplicar el Sistema de Evaluación por Puntajes en el SUIFP-SGR	Fecha: Noviembre-2015
		Versión: 1.1
		Página 3 de 11

TABLA DE CONTENIDO

1.	Configuración de Sectores Prioritarios	4
2.	Sistema de Evaluación por Puntaje	8
3.	Histórico de Evaluación por Puntaje.....	12
4.	Reporte de Evaluación por Puntaje	13

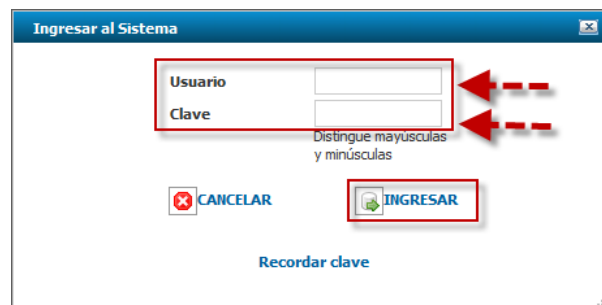
1. Configuración de Sectores Prioritarios

- a) Ingrese al sitio en internet haciendo doble clic en el siguiente enlace **<https://suifp-sgr.dnp.gov.co>** ; o si prefiere, copie y pegue la dirección URL en la barra de direcciones de su navegador de internet. Una vez en internet, aparecerá una pantalla similar a la siguiente:



En ese sitio encontrara en la parte superior la opción **Ingresar**, de clic sobre esta opción. Para ingresar al banco de proyectos SUIFP-SGR, el sistema le despliega la siguiente ventana:

- b) Ingrese el **Usuario** y **clave**, datos que han sido creados previamente; al ingresar la información solicitada, de clic en el botón **Ingresar**, y el sistema le despliega la siguiente ventana:



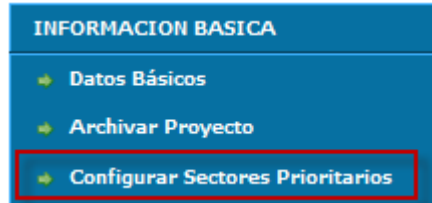
- c) Seleccione el rol **"Secretaría Técnica"**:



- d) Seleccione la opción **BPIN**, y posteriormente la opción **INFORMACIÓN BÁSICOS**. Ver siguiente imagen.



e) El submenú también presenta la opción **“CONFIGURAR SECTORES PRIORITARIOS”**.



f) Seleccione la Entidad que va a configurar los sectores prioritarios. Ver siguiente imagen.

- Para OCAD Regionales, se presentan todos los departamentos que hacen parte del regional, debe configurar uno a uno todos los departamentos.
- Para OCAD Departamentales, se presenta el OCAD del departamento y las entidades de cada uno de los municipios que son adheridos al departamento, debe configurar uno a uno el departamento y cada uno de los adheridos.
- Para OCAD Municipales o Corporaciones, se presenta la entidad correspondiente, sea el municipal o el de la corporación.

Seleccione Entidad CAUCA

Seleccione máximo 5 sectores prioritarios

<input type="checkbox"/> AGROPECUARIO	<input type="checkbox"/> JUSTICIA Y SEGURIDAD
<input type="checkbox"/> AGUA POTABLE Y SANEAMIENTO BÁSICO	<input type="checkbox"/> MINERÍA
<input type="checkbox"/> AMBIENTE	<input type="checkbox"/> OTROS PROYECTOS
<input type="checkbox"/> CULTURA	<input type="checkbox"/> OTROS SECTORES
<input type="checkbox"/> DEPORTE Y RECREACIÓN	<input type="checkbox"/> SALUD
<input type="checkbox"/> EDUCACIÓN	<input type="checkbox"/> TECNOLOGÍAS DE LA INFORMACIÓN Y LAS COMUNICACIONES
<input type="checkbox"/> ENERGÍA ELÉCTRICA	<input type="checkbox"/> TRANSPORTE
<input type="checkbox"/> GAS	<input type="checkbox"/> TURISMO
<input type="checkbox"/> INCLUSIÓN SOCIAL Y RECONCILIACIÓN	<input type="checkbox"/> VIVIENDA RURAL
<input type="checkbox"/> INDUSTRIA	<input type="checkbox"/> VIVIENDA Y DESARROLLO URBANO

ALOJAR ARCHIVOS:

Tipo de documento Seleccione un elemento de la lista

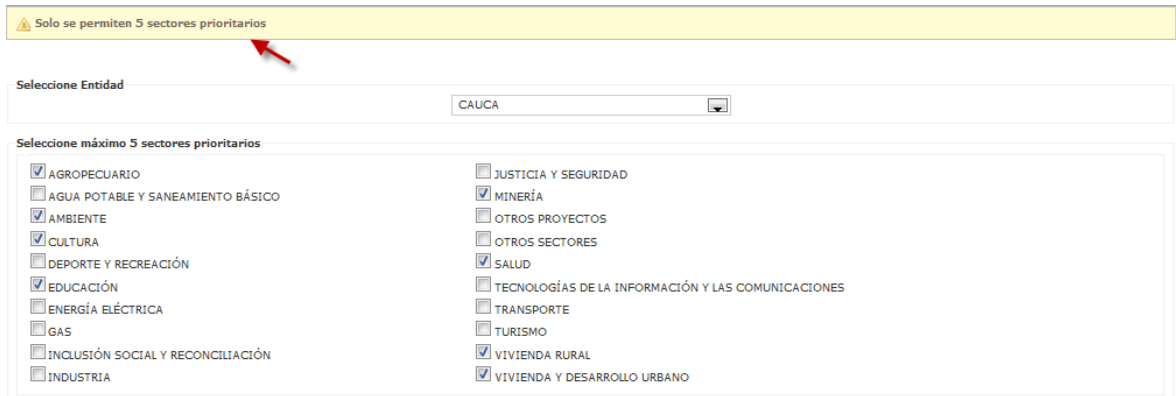
No file selected.

Archivos existentes

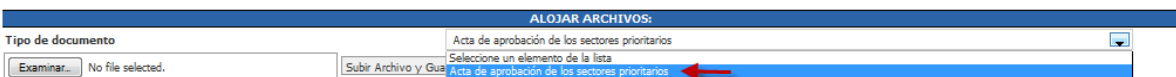
Drag a column header here to group by that column

Descargar	Archivos	Vigencia	Fecha

g) Seleccione máximo 5 sectores que serán los prioritarios para ese OCAD. Ver siguiente imagen.



h) Seleccione de la lista de "Tipo de Documento" el documento "Acta de aprobación de los sectores prioritarios".



i) Seleccione el archivo correspondiente al Acta de aprobación de los sectores prioritarios, por medio del botón "Examinar".



j) Finalmente presione el botón "Subir Archivo y Guardar". El sistema mostrará un mensaje en color verde indicando que "La operación se realizó con éxito". Esta configuración quedará "bloqueada" para no permitir cambiarla hasta que vuelva a entrar en vigencia el siguiente periodo de gobierno, o antes si se requiere su actualización.

Cualquier modificación a la que haya lugar en los 5 sectores seleccionados, será procedente por la mesa de ayuda para los casos en que: primero, se

emita nuevo plan de desarrollo territorial o segundo, se cumpla con las metas establecidas en el plan de desarrollo territorial para el sector priorizado

La operación se realizó con éxito. ←

Seleccione Entidad: CAUCA

Seleccione máximo 5 sectores prioritarios

<input checked="" type="checkbox"/> AGROPECUARIO	<input type="checkbox"/> JUSTICIA Y SEGURIDAD
<input type="checkbox"/> AGUA POTABLE Y SANEAMIENTO BÁSICO	<input type="checkbox"/> MINERÍA
<input checked="" type="checkbox"/> AMBIENTE	<input type="checkbox"/> OTROS PROYECTOS
<input type="checkbox"/> CULTURA	<input type="checkbox"/> OTROS SECTORES
<input type="checkbox"/> DEPORTE Y RECREACIÓN	<input checked="" type="checkbox"/> SALUD
<input checked="" type="checkbox"/> EDUCACIÓN	<input type="checkbox"/> TECNOLOGÍAS DE LA INFORMACIÓN Y LAS COMUNICACIONES
<input type="checkbox"/> ENERGÍA ELÉCTRICA	<input type="checkbox"/> TRANSPORTE
<input type="checkbox"/> GAS	<input type="checkbox"/> TURISMO
<input type="checkbox"/> INCLUSIÓN SOCIAL Y RECONCILIACIÓN	<input type="checkbox"/> VIVIENDA RURAL
<input type="checkbox"/> INDUSTRIA	<input checked="" type="checkbox"/> VIVIENDA Y DESARROLLO URBANO

ALOJAR ARCHIVOS:

Tipo de documento: Seleccione un elemento de la lista

Examinar... No file selected. Subir Archivo y Guarda

ARCHIVO CARGADO

Nombre del archivo: GUIA_ACUERDO_14_20151123_1503.PDF
 Tamaño del archivo: 3193999 kb
 Tipo de archivo: application/pdf

Archivos existentes

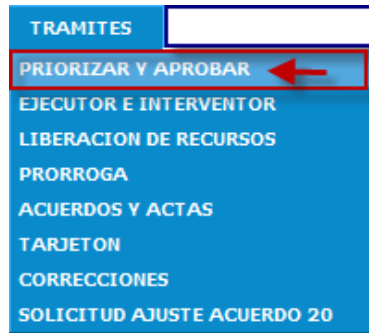
Drag a column header here to group by that column

Descargar	Archivos	Vigencia	Fecha
Descargar	GUIA_ACUERDO_14_20151123_1503.PDF	2015	2015-11-23 03:03 ←

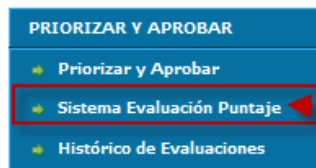
La operación se realizó con éxito.

2. Sistema de Evaluación por Puntaje

- a) Una vez se encuentre logueado en el sistema, realice los siguientes pasos:
- b) Seleccione la opción **TRÁMITES**, y posteriormente la opción **PRIORIZAR Y APROBAR**. Ver siguiente imagen.



- c) El submenú también presenta la opción **"SISTEMA EVALUACIÓN PUNTAJE"**.



- d) Consultar el proyecto que va a evaluar, en este buscador de proyectos se muestran solo los proyectos que se encuentran en estado de **"Viabilidad"** o **"Registrados Actualizados y que no han sido Priorizados aún"**.


Nombre del proyecto	OCAD	CodigoBPIN	Estado del Proyecto	Estado de la Solicitud
ESTUDIOS Y DISEÑOS PARA LA CONSTRUCCION DEL PUEBLITO ENCANTADO EN EL RESGUARDO INDIGENA DE MUESSES POTOSI MUNICIPIO DE POTOSI, DEPARTAMENTO DE NARIÑO	3-Region Pacifico	2012000030104	Formulado Para Registrar Pendiente de Priorizar - Pendiente de Aprobar Ejecutor: Fecha de Cargue: 2013-01-11 11:33:48	Proceso de Viabilidad No. 1171 Viabilidad OCAD enviado por: VERIFICACION con el rol: Verificacion DNP Técnico 2013-01-15 10:00:40

Ocad: 3-Region Pacifico Filtro Filtrar

Nombre del proyecto:

CodigoBPIN:

Nombre del proyecto	OCAD	CodigoBPIN	Estado del Proyecto	Estado de la Solicitud
CONSTRUCCIÓN DE VIVIENDAS TRADICIONALES EN LA COMUNIDAD DE BOCAS DE VÍBORA DEL PUEBLO EPERARA SIAPIDAARA DEL MUNICIPIO DE OLAYA HERRERA DEPARTAMENTO DE NARIÑO	3-Region Pacifico	2012000030069	<input checked="" type="radio"/> Registrado Actualizado <input type="radio"/> No Priorizado - Desaprobado <small>Ejecutor: DEPARTAMENTO DE NARIÑO Fecha de Cargue: 2012-10-18 17:08:44</small>	Proceso de Viabilidad No. 1941 <input checked="" type="radio"/> Registrado Actualizado <small>enviado por: JValencia con el rol: Viabilidad OCAD 2013-04-16 11:01:00</small>

e) Seleccionar el icono del lápiz  con el fin de ingresar al proyecto que se desea evaluar.

Información Básica del proyecto			
Proyecto	CONSTRUCCIÓN DE VIVIENDAS TRADICIONALES EN LA COMUNIDAD DE BOCAS DE VÍBORA DEL PUEBLO EPERARA SIAPIDAARA DEL MUNICIPIO DE OLAYA HERRERA DEPARTAMENTO DE NARIÑO	BPIN	2012000030069
OCAD	3-Region Pacifico	Tipo OCAD	REGIONALES Secretaria Técnica VALLE
Vigencia Inicial	2012	Vigencia Final	2016
Sector	Vivienda y Desarrollo Urbano - Vivienda rural	Año de Estudio	2013
Estado Proyecto	Registrado Actualizado	Estado Solicitud	Registrado Actualizado
Valor Total Proyecto	800,000,000	Valor Total SGR	800,000,000
		Ajustes Registrados	0
		Puntaje de Evaluación:	

Variables a Evaluar	Respuesta
¿Contempla más de una iniciativa que puede ser considerada de manera independiente como viable y sostenible?	<input type="radio"/> Si <input type="radio"/> No
¿Se involucran diferentes iniciativas que le apuntan a un mismo objetivo general en un único sector?	<input type="radio"/> Si <input type="radio"/> No
¿El proyecto corresponde a recuperación y estabilización ambiental, reforestación y recuperación de ecosistemas?	<input type="radio"/> Si <input type="radio"/> No
¿El proyecto es de energía no convencional?	<input type="radio"/> Si <input type="radio"/> No
¿El proyecto se encuentra iniciado sin culminar y es prioritario para el desarrollo regional?	<input type="radio"/> Si <input type="radio"/> No

Seleccione la entidad más representativa con la que se debe evaluar el proyecto:

Entidad: NARIÑO

f) Diligenciar la totalidad de las preguntas que se muestran en pantalla según corresponda con el proyecto.

En el campo con nombre "Entidad", siempre se muestra la entidad con fuentes de financiación más representativa para el proyecto. Si el proyecto contiene más de una fuente más representativa con la misma cantidad de recursos, se debe seleccionar en esta lista la entidad con la que se requiere realizar la evaluación.

Información Básica del proyecto						
Proyecto	CONSTRUCCIÓN DE VIVIENDAS TRADICIONALES EN LA COMUNIDAD DE BOCAS DE VÍBORA DEL PUEBLO EPERARA SIAPIDAARA DEL MUNICIPIO DE OLAYA HERRERA DEPARTAMENTO DE NARIÑO			BPIN	2012000030069	
OCAD	3-Region Pacifico	Tipo OCAD		REGIONALES	Secretaria Técnica	VALLE
Vigencia Inicial	2012	Vigencia Final	2016	Año de Estudio	2013	Fase proyecto
Sector	Vivienda y Desarrollo Urbano - Vivienda rural			Cargado por:	FACTIBILIDAD - FASE 3	
Estado Proyecto	Registrado Actualizado			Estado Solicitud	Registrado Actualizado	
Valor Total Proyecto	800,000,000	Valor Total SGR	800,000,000	Ajustes Registrados	0	Puntaje de Evaluación:

Buscar un nuevo proyecto

Variables a Evaluar	Respuesta
¿Contempla más de una iniciativa que puede ser considerada de manera independiente como viable y sostenible?	<input checked="" type="radio"/> Si <input type="radio"/> No
¿Se involucran diferentes iniciativas que le apuntan a un mismo objetivo general en un único sector?	<input checked="" type="radio"/> Si <input type="radio"/> No
¿El proyecto corresponde a recuperación y estabilización ambiental, reforestación y recuperación de ecosistemas?	<input checked="" type="radio"/> Si <input type="radio"/> No
¿El proyecto es de energía no convencional?	<input checked="" type="radio"/> Si <input type="radio"/> No
¿El proyecto se encuentra iniciado sin culminar y es prioritario para el desarrollo regional?	<input checked="" type="radio"/> Si <input type="radio"/> No

Entidad: NARIÑO

Seleccione la entidad más representativa con la que se debe evaluar el proyecto:

Evaluar

g) Seleccionar la opción **"Evaluar"**. El sistema realiza los cálculos para cada una de las variables que le apliquen al proyecto de acuerdo al TIPO DE OCAD y FASE. El sistema muestra un mensaje en color verde indicando que "La operación se realizó con éxito".

Y en la parte inferior genera un link con la fecha y hora, correspondiente al PDF del resultado de la evaluación.

✔ La operación se realizó con éxito.

Información Básica del proyecto						
Proyecto	CONSTRUCCIÓN DE VIVIENDAS TRADICIONALES EN LA COMUNIDAD DE BOCAS DE VÍBORA DEL PUEBLO EPERARA SIAPIDAARA DEL MUNICIPIO DE OLAYA HERRERA DEPARTAMENTO DE NARIÑO			BPIN	2012000030069	
OCAD	3-Region Pacifico	Tipo OCAD		REGIONALES	Secretaria Técnica	VALLE
Vigencia Inicial	2012	Vigencia Final	2016	Año de Estudio	2013	Fase proyecto
Sector	Vivienda y Desarrollo Urbano - Vivienda rural			Cargado por:	FACTIBILIDAD - FASE 3	
Estado Proyecto	Registrado Actualizado			Estado Solicitud	Registrado Actualizado	
Valor Total Proyecto	800,000,000	Valor Total SGR	800,000,000	Ajustes Registrados	0	Puntaje de Evaluación: 31.800000

Buscar un nuevo proyecto

Variables a Evaluar	Respuesta
¿Contempla más de una iniciativa que puede ser considerada de manera independiente como viable y sostenible?	<input checked="" type="radio"/> Si <input type="radio"/> No
¿Se involucran diferentes iniciativas que le apuntan a un mismo objetivo general en un único sector?	<input checked="" type="radio"/> Si <input type="radio"/> No
¿El proyecto corresponde a recuperación y estabilización ambiental, reforestación y recuperación de ecosistemas?	<input checked="" type="radio"/> Si <input type="radio"/> No
¿El proyecto es de energía no convencional?	<input checked="" type="radio"/> Si <input type="radio"/> No
¿El proyecto se encuentra iniciado sin culminar y es prioritario para el desarrollo regional?	<input checked="" type="radio"/> Si <input type="radio"/> No

Entidad: NARIÑO

Seleccione la entidad más representativa con la que se debe evaluar el proyecto:

Evaluar



[Descargar Reporte Generado - 11/23/2015 3:33:21 PM](#) ←

✔ La operación se realizó con éxito.

h) Al hacer click sobre el link generado, se permite abrir o guardar el archivo PDF. Para mayor información sobre el Sistema de Evaluación por Puntajes se puede dirigir a:

<https://www.sgr.gov.co/Proyectos/SistemadeEvaluaci%C3%B3nporPuntajes.aspx>

Ver siguiente imagen:

 DNP Departamento Nacional de Planeación	SISTEMA DE EVALUACIÓN POR PUNTAJES PARA PRIORIZACIÓN DE PROYECTOS EN EL SISTEMA GENERAL DEL REGALÍAS <small>Art. 40 Ley 1744/2014</small>		
Fecha de Impresión: 11/23/2015 3:33:17 PM			
Codigo Bpin: 2012000030009 Proyecto: CONSTRUCCIÓN DE VIVIENDAS TRADICIONALES EN LA COMUNIDAD DE BOCAS DE VÍBORA DEL PUEBLO EPERARA SIAPIDAARA DEL MUNICIPIO DE OLAYA HERRERA DEPARTAMENTO DE NARIÑO Ocad: Región Pacífico Tipo Ocad: REGIONALES Fase del Proyecto: FACTIBILIDAD - FASE 3 Enfoque Diferencial: No Sector Inversión: VIVIENDA RURAL Fecha Evaluación: 11/23/2015 3:33:13 PM			
Elemento Evaluación	Variable	RESULTADO	PUNTAJE
Cierre de Brechas	Sector Priorizado	No	0.000000
	Nivel de esfuerzo para el cierre de brechas	0.775000	20.000000
Magnitud del proyecto	Valor Total del proyecto	800000000.000000	1.300000
	Macroproyecto de inversión	No	0.000000
Impacto Territorial	Número de entidades cubiertas respecto al total subregional	10.000000	1.000000
	Número de entidades territoriales aportantes	1	0.000000
	Población beneficiada sobre afectada	41.044444	2.500000
	Integración interdepartamental	0	0.000000
Concurrencia	Porcentaje de concurrencia de otras fuentes	0.000000	1.000000
Elementos adicionales de evaluación	Beneficio a minorías étnicas	Si	3.000000
	Zona de frontera	No	0.000000
	Zonas de exploración y explotación	No	0.000000
	Proyectos de Recuperación y estabilización ambiental, reforestación y recuperación de ecosistemas	No	0.000000
	Proyectos de energía no convencional	No	0.000000
	Zonas no interconectadas (sólo para proyectos energización)	No	0.000000
	Culminación de proyectos ya iniciados	Si	3.000000
	Incentivo a la producción	No	0.000000
PUNTAJE TOTAL			31.80

Para más información sobre la tabla de puntajes se puede dirigir a:

<https://www.sgr.gov.co/Proyectos/SistemadeEvaluación%20porPuntajes.aspx>

El Sistema de Evaluación por Puntajes es una herramienta de apoyo para la toma de decisiones, recomienda un puntaje mínimo requerido (40 puntos) bajo el cual los proyectos presentados ante el OCAD podrán ser objeto de deliberación por el órgano colegiado de administración y decisión para su Viabilización, priorización y aprobación

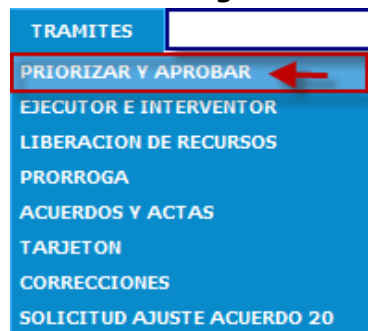
3. Histórico de Evaluación por Puntaje

Dado que los proyectos, anterior a la aprobación, pueden verse sujetos a algún cambio por parte del formulador, con el ánimo de satisfacer el umbral mínimo exigido por el Sistema de Evaluación por Puntajes, razón que podría justificar la aplicación en varias ocasiones.

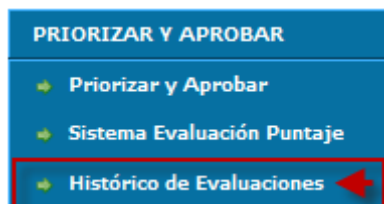
De cualquier forma, el puntaje final aplicado debe ser el considerado por los miembros del OCAD para su deliberación.

A continuación los pasos para consultar el histórico de evaluaciones realizadas a un proyecto:

- a) Una vez se encuentre logueado en el sistema, realice los siguientes pasos:
- b) Seleccione la opción **TRÁMITES**, y posteriormente la opción **PRIORIZAR Y APROBAR**. Ver siguiente imagen.



- c) El submenú también presenta la opción "**HISTÓRICO DE EVALUACIÓN**".



- d) Buscar el proyecto que va a consultar su histórico.

TRAMITES » PRIORIZAR Y APROBAR Histórico Evaluación Puntaje Proyecto

Lunes, 23 de noviembre de 2015 Juan Guillermo Valencia De La Torre Ingresar Serial | Salir | Rol | Clave | Consultar Ayuda

VCENTAURODB SUIFP_REG_MY

Ocad: 3-Region Pacifico Filtro Filtrar

Nombre del proyecto =

CodigoBPIN =

Nombre del proyecto	OCAD	CodigoBPIN	Estado del Proyecto	Estado de la Solicitud
CONSTRUCCIÓN DE VIVIENDAS TRADICIONALES EN LA COMUNIDAD DE BOCAS DE VÍBORA DEL PUEBLO EPERARA SIAPIDAARA DEL MUNICIPIO DE OLAYA HERRERA DEPARTAMENTO DE NARIÑO	3-Region Pacifico	2012000030069	Registrado Actualizado No Priorizado - Desaprobado Ejecutor: DEPARTAMENTO DE NARIÑO Fecha de Cargue: 2012-10-18 17:08:44	Proceso de Viabilidad No. 1941 Registrado Actualizado enviado por: JValencia con el rol: Viabilidad OCAD 2013-04-16 11:01:00

e) Seleccionar el icono del lápiz  con el fin de ingresar al proyecto que se desea consultar.

Se muestra el historial de evaluaciones realizadas para el proyecto, se visualiza el nombre del archivo, el puntaje que obtuvo y la fecha de evaluación, adicionalmente, por cada uno se permite "Descargar" el archivo PDF, con el detalle de dicha evaluación.

TRAMITES » PRIORIZAR Y APROBAR Histórico Evaluación Puntaje Proyecto

Lunes, 23 de noviembre de 2015 Juan Guillermo Valencia De La Torre Ingresar Serial | Salir | Rol | Clave | Consultar Ayuda

VCENTAURODB SUIFP_REG_MY

Información Básica del proyecto

Proyecto	CONSTRUCCIÓN DE VIVIENDAS TRADICIONALES EN LA COMUNIDAD DE BOCAS DE VÍBORA DEL PUEBLO EPERARA SIAPIDAARA DEL MUNICIPIO DE OLAYA HERRERA DEPARTAMENTO DE NARIÑO			BPIN	2012000030069
OCAD	3-Region Pacifico	Tipo OCAD	REGIONALES	Secretaría Técnica	VALLE
Vigencia Inicial	2012	Vigencia Final	2016	Año de Estudio	2013
Sector	Vivienda y Desarrollo Urbano - Vivienda rural		Fase proyecto	FACTIBILIDAD - FASE 3	
Estado Proyecto	Registrado Actualizado		Estado Solicitud	Registrado Actualizado	
Valor Total Proyecto	800,000,000	Valor Total SGR	800,000,000	Ajustes Registrados	0
				Puntaje de Evaluación:	28.800000

Descargar	Archivos	Puntaje	Fecha
Descargar	Puntaje_Obtenido_1533212012000030069.pdf	31.800000	11/23/2015 3:33:13 PM
Descargar	Puntaje_Obtenido_1546502012000030069.pdf	28.800000	11/23/2015 3:46:50 PM

4. Reporte de Evaluación por Puntaje

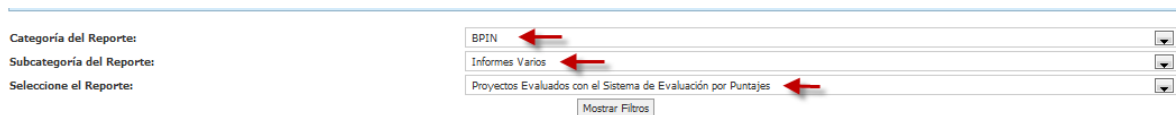
- Una vez se encuentre logueado en el sistema, realice los siguientes pasos:
- Seleccione la opción **REPORTES**, y posteriormente la opción **REPORTES DINAMINOS**. Ver siguiente imagen.



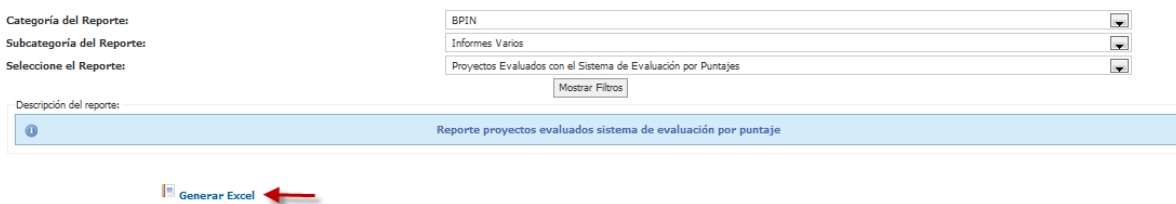
c) Seleccione las siguientes opciones y la opción “Mostrar Filtros”:

- Categoría del Reporte: BPIN
- Subcategoría del Reporte: Informes Varios
- Seleccione el Reporte: Proyectos Evaluados con el Sistema de Evaluación por Puntaje.

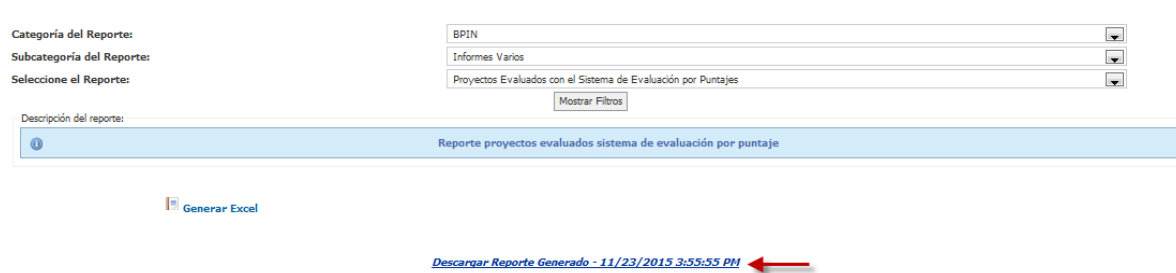
Ver siguiente imagen.




d) Seleccione la opción “Generar Excel”:



e) Seleccione el link generado:



f) El sistema permite abrir o guardar el reporte generado en Excel, para el OCAD correspondiente:

	A	B	C	D	E	F	G
1			REPORTE	Proyectos Evaluados con el Sistema de Evaluación por Puntajes			
2			FECHA	2015-11-23 15:55:54			
3			FUENTE	SUIFP			
4							
5							
6	BPIN	Nombre del P	Ocad	Puntaje Obte	Fecha de Evaluación		
7	2012000030069	CONSTRUCCIÓN	Región Pacífico	28,8	2015-nov-23		
8	2012000030069	CONSTRUCCIÓN	Región Pacífico	31,8	2015-nov-23		
9							
10							

El reporte generado muestra todas las evaluaciones realizadas a cada proyecto, de los del OCAD.